Statistiques sur les comptes 2013 des communes genevoises

Département présidentiel
DGI - Service de surveillance des communes
Secteur finances communales

Résultats
des comptes 2013

Résultats des comptes 2013

Communes	Fonctionnement			Investissements			Financement			
	Charges	Revenus	Excédent	Dépenses	Recettes	Nets	Autof.	exc. fin.	Ins. fin.	Total fin.
Aire-la-Ville	3'062'771.46	3'091'380.66	28'609.20	5'537'416.80	849'133.05	4'688'283.75	567'805.20	0.00	4'120'478.55	-4'120'478.55
Anières	12'042'409.45	12'147'493.75	105'084.30	2'296'762.30	1'706'516.75	590'245.55	2'836'767.29	2'246'521.74	0.00	2'246'521.74
Avully	3'966'309.26	4'435'196.85	468'887.59	658'964.25	23'215.00	635'749.25	976'365.19	340'615.94	0.00	340'615.94
Avusy	4'506'996.55	4'511'772.50	4'775.95	215'896.10	0.00	215'896.10	1'222'803.30	1'006'907.20	0.00	1'006'907.20
Bardonnex	5'265'921.07	5'269'866.51	3'945.44	1'029'930.68	233'863.20	796'067.48	880'526.89	84'459.41	0.00	84'459.41
Bellevue	16'313'762.38	31'912'632.75	15'598'870.37	8'411'453.45	835'302.70	7'576'150.75	17'393'691.67	9'817'540.92	0.00	9'817'540.92
Bernex	29'514'947.95	28'077'896.74	-1'437'051.21	11'467'576.87	1'289'006.40	10'178'570.47	3'580'432.53	0.00	6'598'137.94	-6'598'137.94
Carouge	97'240'952.68	97'341'702.67	100'749.99	9'076'451.21	77'810.00	8'998'641.21	15'089'902.19	6'091'260.98	0.00	6'091'260.98
Cartigny	3'444'805.65	3'039'887.57	-404'918.08	0.00	0.00	0.00	176'654.92	176'654.92	0.00	176'654.92
Céligny	2'504'730.79	2'553'114.84	48'384.05	875'224.40	0.00	875'224.40	457'415.05	0.00	417'809.35	-417'809.35
Chancy	3'120'153.71	3'120'729.63	575.92	324'501.75	15'048.85	309'452.90	566'196.77	256'743.87	0.00	256'743.87
Chêne-Bougeries	33'913'457.82	37'372'111.92	3'458'654.10	3'956'003.88	33'850.80	3'922'153.08	8'057'720.23	4'135'567.15	0.00	4'135'567.15
Chêne-Bourg	21'979'255.93	21'122'264.43	-856'991.50	1'286'670.25	120'967.25	1'165'703.00	2'250'682.47	1'084'979.47	0.00	1'084'979.47
Choulex	4'956'621.43	5'568'711.69	612'090.26	1'084'997.55	99'949.60	985'047.95	1'244'992.76	259'944.81	0.00	259'944.81
Collex-Bossy	3'996'016.95	4'150'643.98	154'627.03	962'457.20	0.00	962'457.20	902'781.03	0.00	59'676.17	-59'676.17
Collonge-Bellerive	30'340'009.68	30'519'766.58	179'756.90	8'694'491.70	10'000.00	8'684'491.70	6'470'273.60	0.00	2'214'218.10	-2'214'218.10
Cologny	33'018'919.64	36'397'354.17	3'378'434.53	1'873'114.15	470'657.20	1'402'456.95	9'240'198.03	7'837'741.08	0.00	7'837'741.08
Confignon	14'644'967.84	12'790'710.25	-1'854'257.59	7'713'392.87	1'818'910.10	5'894'482.77	1'123'491.03	0.00	4'770'991.74	-4'770'991.74
Corsier	6'123'337.36	5'903'416.33	-219'921.03	429'771.92	41'436.00	388'335.92	1'036'245.57	647'909.65	0.00	647'909.65
Dardagny	4'024'545.04	4'437'106.67	412'561.63	298'187.00	0.00	298'187.00	1'193'108.63	894'921.63	0.00	894'921.63
Genève	1'224'799'169.16	1'189'610'559.32	-35'188'609.84	108'122'268.49	20'928'634.27	87'193'634.22	38'165'846.06	0.00	49'027'788.16	-49'027'788.16
Genthod	11'521'558.91	19'032'610.66	7'511'051.75	9'998'012.91	1.00	9'998'011.91	10'006'013.05	8'001.14	0.00	8'001.14
Grand-Saconnex	39'734'207.52	42'318'996.51	2'584'788.99	8'557'586.18	399'984.50	8'157'601.68	10'393'007.43	2'235'405.75	0.00	2'235'405.75
Gy	1'909'490.81	1'915'214.83	5'724.02	0.00	0.00	0.00	514'923.02	514'923.02	0.00	514'923.02
Hermance	2'989'069.59	3'237'009.29	247'939.70	639'547.32	9'000.00	630'547.32	702'946.70	72'399.38	0.00	72'399.38
Jussy	4'973'848.52	5'143'592.57	169'744.05	957'581.40	0.00	957'581.40	1'372'652.47	415'071.07	0.00	415'071.07
Laconnex	2'043'997.37	2'665'608.72	621'611.35	0.00	0.00	0.00	947'079.35	947'079.35	0.00	947'079.35
Lancy	109'383'189.56	122'245'775.12	12'862'585.56	29'860'456.49	4'375'690.55	25'484'765.94	29'317'081.68	3'832'315.74	0.00	3'832'315.74
Meinier	8'629'536.59	8'630'525.99	989.40	783'748.60	308'800.00	474'948.60	1'793'869.22	1'318'920.62	0.00	1'318'920.62
Meyrin	97'048'690.81	91'990'347.15	-5'058'343.66	31'535'795.00	405'979.05	31'129'815.95	6'716'981.64	0.00	24'412'834.31	-24'412'834.31
Onex	49'523'416.97	48'448'578.26	-1'074'838.71	6'480'268.60	2'015'695.20	4'464'573.40	3'279'592.69	0.00	1'184'980.71	-1'184'980.71
Perly-Certoux	10'039'901.23	12'029'493.93	1'989'592.70	1'427'315.05	24'186.00	1'403'129.05	4'262'095.70	2'858'966.65	0.00	2'858'966.65
Plan-les-Ouates	57'172'263.84	62'335'659.64	5'163'395.80	17'788'130.91	1'783'900.95	16'004'229.96	17'178'334.95	1'174'104.99	0.00	1'174'104.99
Pregny-Chambésy	9'916'246.14	10'813'612.90	897'366.76	2'591'656.70	0.00	2'591'656.70	2'762'301.16	170'644.46	0.00	170'644.46
Presinge	2'411'952.24	2'968'952.11	556'999.87	447'499.60	0.00	447'499.60	743'224.87	295'725.27	0.00	295'725.27
Puplinge	5'607'523.98	5'745'899.07	138'375.09	337'606.95	29'448.30	308'158.65	722'106.53	413'947.88	0.00	413'947.88
Russin	3'518'030.25	4'708'093.62	1'190'063.37	578'968.95	7'892.75	571'076.20	1'331'566.37	760'490.17	0.00	760'490.17
Satigny	17'875'031.02	20'333'383.31	2'458'352.29	2'236'141.05	377'541.65	1'858'599.40	5'887'289.49	4'028'690.09	0.00	4'028'690.09
Soral	1'953'885.83	1'984'595.66	30'709.83	46'902.70	5'000.00	41'902.70	351'047.83	309'145.13	0.00	309'145.13
Thônex	36'319'752.72	37'033'035.57	713'282.85	3'990'425.07	97'874.95	3'892'550.12	7'103'545.65	3'210'995.53	0.00	3'210'995.53
Troinex	8'262'604.88	8'088'137.98	-174'466.90	466'726.95	45'000.00	421'726.95	1'334'560.00	912'833.05	0.00	912'833.05
Vandoeuvres	10'207'719.31	10'554'086.78	346'367.47	2'782'273.71	602'657.05	2'179'616.66	1'797'774.47	0.00	381'842.19	-381'842.19
Vernier	110'611'974.95	115'740'312.61	5'128'337.66	10'217'891.26	7'586'385.00	2'631'506.26	16'237'246.97	13'605'740.71	0.00	13'605'740.71
Versoix	34'392'696.68	36'305'156.17	1'912'459.49	8'681'924.49	371'583.35	8'310'341.14	6'561'283.92	0.00	1'749'057.22	-1'749'057.22
Veyrier	24'543'337.34	27'191'133.75	2'647'796.41	16'783'388.75	691'477.90	16'091'910.85	7'702'986.69	0.00	8'388'924.16	-8'388'924.16
Total	**2'219'369'988.86**	**2'244'834'132.01**	**25'464'143.15**	**331'505'381.46**	**47'692'399.37**	**283'812'982.09**	**252'453'412.26**	**71'967'168.77**	**103'326'738.60**	**-31'359'569.83**
Total sans Genève	**994'570'819.70**	**1'055'223'572.69**	**60'652'752.99**	**223'383'112.97**	**26'763'765.10**	**196'619'347.87**	**214'287'566.20**	**71'967'168.77**	**54'298'950.44**	**17'668'218.33**

Statistiques des charges et des revenus de fonctionnement 2013

Comparés des communes, par fonction, en valeur absolue et en francs par habitants

CLASSIFICATION FONCTIONNELLE DES COMMUNES GENEVOISES

0 Administration générale

01 Conseil municipal
02 Conseil administratif, maire et adjoints
05 Administration générale
08 Immeubles du patrimoine administratif (non ventilables)
09 Divers (non ventilables)

1 Sécurité publique

10 Protection juridique
11 Sécurité municipale
14 Incendie et secours
16 Protection civile

2 Enseignement et formation

21 Ecoles publiques

3 Culture et loisirs

30 Encouragement à la culture
33 Parcs et promenades
34 Sports
35 Autres loisirs

5 Prévoyance sociale

54 Institutions pour la jeunesse
58 Aide sociale

6 Trafic

62 Routes communales
65 Trafic régional

7 Protection et aménagement de l'environnement

71 Approvisionnement en eau, protection et correction des eaux
72 Traitement des déchets
74 Cimetières et crématoires
78 Autres tâches de protection de l'environnement
79 Aménagement du territoire

9 Finances et impôts

90 Impôts
94 Charges et revenus des capitaux
95 Immeubles du patrimoine financier

CLASSIFICATION FONCTIONNELLE POUR LES COMMUNES GENEVOISES

Catalogue détaillé par tâches

---

0 Administration générale

01 Conseil municipal

Conseil municipal, commissions et bureau du conseil municipal.

02 Conseil administratif, maire et adjoints

Conseil administratif, maire, adjoints, séances d'information, représentations.

05 Administration générale

Frais relatifs au bureau intercommunal d'informatique, service d'information et de documentation, feuille officielle, AVS pour le personnel, travaux de reliure, service du traitement de l'information, installations électroniques, archives, bureau d'accueil, commissions (sans celles des pouvoirs législatif, ou exécutif), conférences, assurance-maladie pour le personnel, secrétariat général, caisse de pensions et de prévoyance, primes d'assurances choses, prestations sociales pour le personnel, téléphone, huissiers, formation du personnel, frais de déplacements et compensation de frais, matériel de bureau pour les administrations, frais de poursuites, réviseur des comptes, abonnement aux journaux et revues, imprimés, annonces (recherche de personnel, deuil, etc), ports, taxes des comptes de chèques postaux, collages d'affiches, distribution d'imprimés, allocations de vie chère, primes d'ancienneté et gratifications, allocations versées à la fin des rapports de service.

08 Immeubles du patrimoine administratif (non ventilables)

Service des bâtiments, mairie, location de bureaux (pour une tâche non déterminée), salle communale (en tant que tâche non déterminée), conciergerie des bâtiments administratifs, bâtiments à usages multiples (en tant que tâche non déterminée), construction de bâtiments administratifs, entretien des bâtiments administratifs, mobilier de bureau pour les administrations, horloges publiques.

09 Divers (non ventilable)

Ce numéro est réservé pour les charges et revenus qui ne sont pas attribuables à une des 25 fonctions principales (énumération négative); défense nationale, militaire, santé, économie publique, etc, ainsi que les frais relatifs au secrétariat de l'association des communes genevoises, contributions à l'association des communes suisses et à l'union des villes suisses, recensement, prestations aux pensionnés, pensions de retraite, allocations de renchérissement aux pensionnés, redevance des services industriels, parts sur les taxes des ventes volontaires, amortissement du découvert au bilan.

1 Sécurité publique

10 Protection juridique

Documents d'identité, actes d'origine, données informatisées, contrôle de l'habitant, recueil des lois, consultations juridiques, naturalisations, frais de votations et d'élections, droits politiques (frais liés aux référendums et aux initiatives municipales), taxes et redevances pour procédés de réclame, participation aux frais de l'arrondissement de l'état civil et frais d'informatisation des registres de l'état civil, domaine public (en tant que sujet à autorisation/permission/concession).

11 Sécurité municipale

Police municipale, frais d'habillement des agents municipaux, véhicules de la police municipale, permissions de police, amendes, vente des plaques de vélomoteurs, marchés, domaine public (en tant que police des rues, notamment sanctions liées aux procédés de réclame), patrouilleuses et patrouilleurs scolaires.

14 Incendie et secours

Services du feu et de secours, compagnies des sapeurs pompiers, prévention contre l'incendie, matériel de lutte contre l'incendie, sauveteurs auxiliaires, sociétés de samaritains, part de la commune aux frais d'intervention du service d'incendie et de secours dans le canton, lances de pompiers, extincteurs, véhicules des services du feu et de secours, poteaux à incendie et bouches à eau, sapeurs pompiers volontaires, sociétés de sauvetage.

16 Protection civile

Service de la protection civile, cours de la protection civile, postes sanitaires, subventions aux abris de protection civile, matériel de protection civile, poste de commandement, matériel de pansement, constructions de protection civile, chef local de la protection civile, abris de protection civile, économie de guerre.

2 Enseignement et formation

21 Ecoles publiques

Matériel et mobilier scolaires, fêtes des écoles, courses scolaires, classes vertes, de neige et artistiques, bus scolaires, préaux, associations des parents d'élèves, écoles enfantines, écoles primaires, écoles de musique publiques, autres activités pour l'instruction publique, écoles publiques, formation professionnelle, formation des adultes.

3 Culture et loisirs

30 Encouragement à la culture

Bibliothèques publiques, bibliobus, fête nationale, activités culturelles organisées par la commune, promotions civiques, théâtres, musées, concerts, manifestations culturelles, émissions locales de télévision, expositions culturelles, sociétés communales de chant et de musique, fanfares, orchestres, monuments historiques, oeuvres artistiques, activités cinématographiques, antennes collectives, journal local, radio, associations théâtrales, décorations artistiques, matériel de fête et de décoration, églises, cours de poterie, dames paysannes, téléréseaux, radios locales, mass-média.

33 Parcs et promenades

Parcs publics, chemins pédestres, zones de verdure, service des parcs, aménagement des rives, chemins des rives, forêts.

34 Sports

Sociétés sportives communales, piscines, bassins de natation, installations sportives, patinoires, plages, centres sportifs communaux et intercommunaux, manifestations sportives, stades, jeunesse et sport, parcours de santé, centres de tennis, boulodromes, sociétés de tir, fêtes de tir, jeunes tireurs, terrains de sport.

35 Autres loisirs

Centres de loisirs, maison de quartier, terrains d'aventure, terrains de jeux de type “ Agorespace ", colonies de vacances, centres aérés, ludothèques, clubs d'aînés, jardins Robinson, places de jeux, jardins familiaux, corps de cadets et éclaireurs, centres de rencontre, maisons de vacances, discothèques, sorties des aînés, repas des aînés, clubs pour adolescents.

5 Prévoyance sociale

54 Institutions pour la jeunesse

Crèches, espace de vie enfantine, pouponnières, jardins d'enfants, garderies d'enfants, restaurants scolaires, auberges de jeunesse, activités parascolaires, maisons des jeunes.

58 Aide sociale

Office social, institutions et oeuvres sociales, foyers pour personnes âgées, centres médico-sociaux, aide humanitaire, institutions de bienfaisance, allocations sociales, déficit d'exploitation des immeubles locatifs, prestations complémentaires AVS/AI, aides aux indigents, aides aux handicapés, aides à la famille, aides aux chômeurs, services de repas à domicile, aides ménagères, aides familiales, homes pour personnes âgées, assistance aux personnes âgées, aides au logement.

6 Trafic

62 Routes communales

Construction et entretien du réseau des routes, trottoirs et chemins communaux, ouvrages d'art, numérotation des maisons, parcs couverts, parcomètres, places de parcs, voirie, nettoiement, éclairage public, signalisation et marquage routier, enlèvement de la neige, lutte contre le verglas, achats de hors-ligne, parcs à caravanes, routes privées, bords de routes, taille des haies, giratoires, seuils de ralentissement.

65 Trafic régional

Charges (couverture du déficit, subventions d'investissement, etc.) des transports publics communaux ou intercommunaux, transports publics genevois, construction, entretien et nettoyage des abris des transports publics, sociétés de navigation des lacs et cours d'eau, aménagement et entretien des ports, CFF, taxis, droits de stationnement des taxis, téléphérique.

7 Protection et aménagement de l'environnement

71 Approvisionnement en eau, protection et correction des eaux

Canalisations pour eaux usées, égouts, épuration des eaux, fontaines publiques, approvisionnement en eau, réservoirs d'eau, drainages, correction des eaux.

72 Traitement des déchets

Enlèvement et traitement des ordures ménagères, usines d'incinération des déchets, destruction des huiles usées, enlèvement du verre, enlèvement des matières récupérées, enlèvement et traitement des déchets industriels et encombrants, voirie (quote-part), compostage, déchetteries.

74 Cimetières et crématoires

Cimetières, crématoires, columbariums, chambres mortuaires et chapelles, convois funèbres, levées de corps.

78 Autres tâches de protection de l'environnement

Toilettes publiques : vespasiennes, WC pour chiens.
Caninettes
Incinération des dépouilles animales : abattoirs, incinération des dépouilles animales, équarrissage, traitement des déchets carnés
Lutte contre la pollution, autres tâches : lutte contre le bruit, hygiène de l'air, pollution de l'air, contrôle des gaz d'échappement, traitement des arbres, contrôle des brûleurs, études relatives à l'économie d'énergie.

79 Aménagement du territoire

Plans d'aménagement (plans directeurs localisés), plans d'affectation, encouragement à l'économie régionale, plans d'urbanisme, améliorations foncières, remaniements parcellaires.

9 Finances et impôts

90 Impôts

Centimes additionnels communaux (impôts sur le revenu et la fortune et impôts sur le bénéfice et le capital), taxe professionnelle communale, part à l'impôt sur certains bénéfices immobiliers, part à l'impôt sur les bénéfices d'aliénation, de remise ou de liquidation de certaines entreprises, part à l'impôt sur la dissolution des réserves et provisions, impôt communal sur les chiens, contributions de péréquation financière, compensation financière en faveur des communes frontalières françaises, frais payés à l'Etat pour la perception des impôts et de la taxe professionnelle communale.

94 Charges et revenus des capitaux

Intérêts actifs, intérêts passifs, intérêts moratoires, intérêts compensatoires, dividendes, gérance des titres, rendement des fonds propres investis dans la construction des immeubles locatifs, agio, dis-agio, frais d'emprunt, frais d'émission et de publicité, commissions bancaires, timbre fédéral.

95 Immeubles du patrimoine financier (immeubles locatifs et terrains de réserve)

Exploitation, entretien et impôts des immeubles locatifs et des terrains de réserve, moins-values sur les immeubles locatifs.

Récapitulation par fonction, année 2013 (Charges de fonctionnement)

Communes	Nombre d'habitants	Administration générale						Sécurité publique					Enseignement et formation	
		01	02	05	08	09	**Total 0**	10	11	14	16	**Total 1**	21	**Total 2**
Aire-la-Ville	1'121	29'212	90'622	372'660	847'615	49'631	**1'389'741**	16'005	16'039	91'967	16'367	**140'378**	107'302	**107'302**
Anières	2'496	52'489	152'365	1'807'641	579'025	16'642	**2'608'162**	37'464	49'380	199'545	120'965	**407'354**	821'883	**821'883**
Avully	1'778	41'324	85'017	1'123'692	571'210	19'901	**1'841'144**	26'722	24'717	151'982	27'778	**231'199**	112'430	**112'430**
Avusy	1'440	21'425	60'017	763'981	1'367'343	5'459	**2'218'224**	24'515	0	105'170	106'376	**236'060**	358'467	**358'467**
Bardonnex	2'242	58'053	151'247	909'576	535'358	139'781	**1'794'015**	38'949	102'741	150'830	99'853	**392'372**	466'121	**466'121**
Bellevue	3'271	52'260	235'234	1'379'894	880'494	11'605	**2'559'488**	31'917	27'186	215'432	96'202	**370'737**	519'477	**519'477**
Bernex	9'872	121'909	305'559	5'013'211	2'166'326	75'887	**7'682'891**	149'763	1'299'105	875'844	129'702	**2'454'413**	2'949'424	**2'949'424**
Carouge	20'958	254'085	753'733	5'958'295	4'971'243	1'014'234	**12'951'591**	443'620	4'381'124	1'273'467	338'567	**6'436'779**	7'989'814	**7'989'814**
Cartigny	862	12'510	64'515	804'450	369'995	33'130	**1'284'600**	14'827	0	158'743	11'306	**184'876**	338'666	**338'666**
Céligny	663	8'010	85'916	501'689	158'887	28'912	**783'414**	9'757	6'983	77'537	70'530	**164'807**	56'382	**56'382**
Chancy	1'370	16'685	57'114	728'235	255'412	9'533	**1'066'979**	17'906	37'627	101'554	60'684	**217'771**	526'866	**526'866**
Chêne-Bougeries	10'629	204'242	263'493	3'093'725	2'265'926	373'580	**6'200'966**	375'412	1'597'605	877'196	241'721	**3'091'934**	2'562'726	**2'562'726**
Chêne-Bourg	8'128	83'579	276'345	2'880'831	1'900'251	224'100	**5'365'105**	45'413	975'639	534'615	123'799	**1'679'466**	1'826'238	**1'826'238**
Choulex	1'056	51'650	115'415	681'120	235'517	14'442	**1'098'143**	16'109	67'395	236'412	51'083	**371'000**	367'816	**367'816**
Collex-Bossy	1'669	22'700	126'351	843'216	269'955	7'966	**1'270'189**	21'745	0	209'400	13'441	**244'586**	491'753	**491'753**
Collonge-Bellerive	7'560	72'448	234'599	4'197'317	811'490	24'516	**5'340'370**	144'039	750'476	761'064	192'056	**1'847'635**	2'748'869	**2'748'869**
Cologny	5'027	117'773	405'318	4'700'480	1'164'848	124'524	**6'512'943**	75'351	861'092	442'371	72'734	**1'451'548**	960'704	**960'704**
Confignon	4'397	55'248	190'531	1'973'110	1'378'952	21'476	**3'619'317**	63'229	322'179	316'341	97'796	**799'544**	1'844'056	**1'844'056**
Corsier	1'977	74'903	147'814	1'294'173	461'640	17'337	**1'995'866**	29'249	85'057	213'104	113'969	**441'379**	342'781	**342'781**
Dardagny	1'525	14'100	89'986	1'051'828	252'809	9'731	**1'418'454**	25'135	2'707	137'740	45'389	**210'970**	149'082	**149'082**
Genève	195'160	2'515'332	2'107'608	230'575'522	12'481'050	5'368'984	**253'048'496**	10'104'481	49'203'463	48'007'802	3'543'264	**110'859'010**	56'954'625	**56'954'625**
Genthod	2'769	80'384	190'225	1'129'529	961'275	10'185	**2'371'597**	36'273	303'558	188'214	30'717	**558'761**	613'125	**613'125**
Grand-Saconnex	12'050	120'507	373'124	4'935'230	7'112'346	159'830	**12'701'037**	162'666	1'340'993	818'255	139'455	**2'461'369**	2'022'981	**2'022'981**
Gy	500	13'050	74'490	291'143	326'470	2'976	**708'129**	7'886	17'554	66'598	11'949	**103'987**	70'504	**70'504**
Hermance	967	19'200	73'498	720'832	320'593	27'918	**1'162'041**	18'430	0	86'845	8'040	**113'315**	375'249	**375'249**
Jussy	1'262	25'000	107'585	1'181'699	753'666	20'354	**2'088'303**	25'373	0	134'412	15'922	**175'707**	750'466	**750'466**
Laconnex	612	12'489	49'000	351'217	203'084	8'259	**624'049**	8'764	0	58'014	28'213	**94'991**	134'014	**134'014**
Lancy	29'575	199'211	623'552	6'894'227	233'351	839'513	**8'789'854**	437'906	3'977'912	2'151'066	847'196	**7'414'080**	11'668'398	**11'668'398**
Meinier	2'065	55'394	135'310	1'997'044	790'024	11'812	**2'989'583**	32'385	35'108	203'790	36'858	**308'141**	388'500	**388'500**
Meyrin	22'401	457'033	398'891	16'758'026	3'841'363	447'809	**21'903'121**	462'777	2'700'839	1'505'648	227'343	**4'896'607**	6'667'793	**6'667'793**
Onex	18'077	208'735	622'216	4'339'630	2'574'747	5'130'613	**12'875'940**	364'052	2'659'208	1'100'038	220'431	**4'343'729**	3'962'696	**3'962'696**
Perly-Certoux	3'067	42'795	116'038	765'512	665'573	45'308	**1'635'225**	47'221	44'272	224'019	43'669	**359'182**	1'462'511	**1'462'511**
Plan-les-Ouates	10'311	214'239	367'260	12'494'705	1'529'040	456'617	**15'061'860**	66'901	598'728	1'056'617	156'182	**1'878'428**	5'503'521	**5'503'521**
Pregny-Chambésy	3'595	71'962	169'776	1'183'401	663'059	40'535	**2'128'733**	268'289	128'955	235'279	34'314	**666'837**	1'027'098	**1'027'098**
Presinge	669	1'260	85'318	544'060	60'442	4'362	**695'441**	13'264	0	105'821	8'818	**127'903**	141'962	**141'962**
Puplinge	2'044	48'110	105'847	886'817	316'661	19'973	**1'377'408**	41'230	74'238	258'082	28'486	**402'037**	560'792	**560'792**
Russin	489	31'000	51'923	289'210	120'703	5'736	**498'572**	10'775	0	32'734	3'550	**47'058**	156'484	**156'484**
Satigny	3'987	53'601	217'320	1'206'587	1'475'566	108'227	**3'061'300**	91'347	51'296	426'840	39'237	**608'720**	1'839'898	**1'839'898**
Soral	750	15'863	75'732	456'834	119'474	26'736	**694'639**	11'615	903	54'795	9'714	**77'027**	112'533	**112'533**
Thônex	13'858	103'179	325'743	2'338'228	962'934	878'658	**4'608'741**	150'712	1'633'407	1'219'863	187'430	**3'191'412**	4'412'476	**4'412'476**
Troinex	2'305	46'104	122'861	1'136'839	1'738'414	48'980	**3'093'198**	33'618	88'788	228'607	19'944	**370'957**	616'560	**616'560**
Vandoeuvres	2'586	90'379	251'213	1'293'724	446'725	115'688	**2'197'730**	41'358	231'429	231'662	61'703	**566'152**	725'657	**725'657**
Vernier	34'864	405'424	586'897	13'302'229	3'911'453	816'634	**19'022'637**	589'226	3'185'149	2'165'488	528'860	**6'468'723**	8'538'262	**8'538'262**
Versoix	13'162	167'048	357'960	4'485'909	1'962'268	191'718	**7'164'903**	164'568	916'815	750'780	283'051	**2'115'214**	3'227'090	**3'227'090**
Veyrier	10'840	119'816	345'895	2'088'796	1'966'116	489'564	**5'010'187**	112'903	1'288'782	567'586	84'823	**2'054'094**	2'665'050	**2'665'050**
Total	**476'006**	**6'481'719**	**11'826'471**	**351'726'070**	**66'980'691**	**17'499'375**	**454'514'326**	**14'911'143**	**79'088'452**	**69'009'167**	**8'629'489**	**171'638'251**	**140'139'101**	**140'139'101**
Total sans Genève	**280'846**	**3'966'387**	**9'718'863**	**121'150'548**	**54'499'641**	**12'130'391**	**201'465'830**	**4'806'662**	**29'884'989**	**21'001'365**	**5'086'225**	**60'779'241**	**83'184'476**	**83'184'476**

Récapitulation par fonction, année 2013 (Charges de fonctionnement)

Communes	Nombre d'habitants	Culture et loisirs					Prévoyance sociale			Trafic		
		30	33	34	35	**Total 3**	54	58	**Total 5**	62	65	**Total 6**
Aire-la-Ville	1'121	23'309	73'799	15'257	20'537	**132'901**	296'865	29'529	**326'395**	374'163	27'047	**401'210**
Anières	2'496	141'361	95'795	121'364	12'076	**370'597**	1'177'491	327'483	**1'504'974**	1'030'472	79'957	**1'110'429**
Avully	1'778	68'605	32'955	44'486	84'296	**230'342**	336'484	46'534	**383'018**	252'665	10'456	**263'121**
Avusy	1'440	44'494	73'904	82'739	26'589	**227'726**	77'833	26'937	**104'769**	282'439	27'395	**309'834**
Bardonnex	2'242	66'344	95'262	203'352	106'036	**470'994**	467'762	182'944	**650'707**	407'457	4'727	**412'184**
Bellevue	3'271	100'879	263'378	296'359	69'343	**729'959**	1'058'427	124'785	**1'183'212**	1'606'791	177'728	**1'784'518**
Bernex	9'872	873'721	700'620	2'024'507	800'156	**4'399'004**	5'125'518	757'726	**5'883'244**	2'451'937	217'389	**2'669'326**
Carouge	20'958	9'256'702	4'051'824	6'326'740	1'362'592	**20'997'858**	13'765'845	3'984'295	**17'750'140**	9'222'325	65'318	**9'287'643**
Cartigny	862	16'477	86'023	9'335	44'167	**156'002**	158'778	82'966	**241'744**	285'200	6'338	**291'537**
Céligny	663	31'121	17'758	19'465	3'042	**71'386**	114'299	38'866	**153'165**	269'933	35'488	**305'421**
Chancy	1'370	41'269	10'358	11'159	22'495	**85'281**	390'164	33'734	**423'898**	124'673	12'489	**137'162**
Chêne-Bougeries	10'629	657'952	1'872'673	2'052'708	941'926	**5'525'260**	2'885'352	1'160'919	**4'046'271**	2'674'541	286'180	**2'960'721**
Chêne-Bourg	8'128	681'359	579'139	1'480'424	243'766	**2'984'688**	3'599'568	835'966	**4'435'534**	2'191'442	57'875	**2'249'317**
Choulex	1'056	35'635	6'187	244'899	3'230	**289'951**	83'019	87'030	**170'049**	318'222	4'992	**323'214**
Collex-Bossy	1'669	56'379	89'296	173'930	17'538	**337'144**	581'024	49'848	**630'872**	156'613	4'221	**160'834**
Collonge-Bellerive	7'560	1'247'741	1'015'318	1'477'862	209'406	**3'950'326**	2'081'448	392'984	**2'474'432**	4'984'482	320'122	**5'304'603**
Cologny	5'027	1'052'659	419'680	555'726	65'602	**2'093'667**	5'519'814	770'548	**6'290'362**	1'359'276	148'066	**1'507'343**
Confignon	4'397	53'983	175'524	739'153	48'788	**1'017'447**	2'734'334	362'041	**3'096'375**	1'219'435	26'124	**1'245'559**
Corsier	1'977	225'092	85'862	78'771	32'355	**422'080**	706'612	41'554	**748'166**	328'843	44'400	**373'243**
Dardagny	1'525	45'758	74'254	129'724	0	**249'736**	121'433	99'642	**221'075**	516'874	14'327	**531'202**
Genève	195'160	256'550'835	34'438'787	47'794'725	20'420'276	**359'204'623**	102'046'601	52'029'921	**154'076'522**	38'899'266	1'261'570	**40'160'836**
Genthod	2'769	696'825	258'253	1'169'956	30'634	**2'155'668**	550'866	224'609	**775'475**	1'053'419	57'758	**1'111'177**
Grand-Saconnex	12'050	562'094	2'223'523	1'486'706	800'735	**5'073'057**	4'296'075	827'798	**5'123'873**	3'592'103	100'394	**3'692'497**
Gy	500	39'268	45'154	31'071	920	**116'413**	103'297	39'559	**142'856**	387'185	3'465	**390'650**
Hermance	967	104'556	97'759	88'809	51'228	**342'352**	232'944	35'740	**268'684**	195'346	18'893	**214'240**
Jussy	1'262	75'473	29'473	136'706	9'907	**251'559**	230'305	109'956	**340'261**	728'888	11'043	**739'931**
Laconnex	612	20'393	27'939	295'299	4'242	**347'872**	29'756	36'534	**66'290**	198'027	2'098	**200'125**
Lancy	29'575	4'062'124	5'458'814	7'987'037	4'162'786	**21'670'761**	15'538'235	5'562'204	**21'100'439**	10'173'916	368'285	**10'542'201**
Meinier	2'065	157'541	89'851	1'002'797	9'682	**1'259'870**	1'083'584	139'930	**1'223'514**	621'891	16'864	**638'755**
Meyrin	22'401	8'902'003	4'000'332	9'924'442	2'813'400	**25'640'178**	12'121'660	2'995'990	**15'117'650**	4'820'472	20'209	**4'840'681**
Onex	18'077	3'046'832	2'068'843	3'052'552	359'376	**8'527'603**	9'182'360	2'354'200	**11'536'560**	1'501'416	18'548	**1'519'964**
Perly-Certoux	3'067	130'936	468'825	1'062'681	197'196	**1'859'637**	454'287	172'854	**627'141**	718'421	6'881	**725'302**
Plan-les-Ouates	10'311	2'055'489	913'464	2'822'156	2'276'707	**8'067'816**	7'457'975	1'015'638	**8'473'613**	2'870'608	608'965	**3'479'573**
Pregny-Chambésy	3'595	389'735	226'524	643'401	1'682	**1'261'343**	519'859	222'504	**742'364**	1'653'848	90'455	**1'744'303**
Presinge	669	55'386	33'381	29'182	930	**118'878**	181'946	101'233	**283'179**	89'421	14'828	**104'249**
Puplinge	2'044	208'094	207'242	225'786	39'536	**680'658**	763'516	139'577	**903'093**	348'222	38'999	**387'221**
Russin	489	40'209	3'230	5'950	470	**49'860**	30'719	21'659	**52'378**	175'295	2'032	**177'327**
Satigny	3'987	84'271	770'542	922'890	12'605	**1'790'308**	2'924'274	182'973	**3'107'247**	1'766'804	175'661	**1'942'465**
Soral	750	37'169	139'177	30'790	20'970	**228'105**	29'524	22'652	**52'176**	185'664	7'842	**193'506**
Thônex	13'858	725'117	1'445'872	4'390'838	2'126'139	**8'687'966**	4'566'556	1'186'322	**5'752'878**	2'844'527	43'524	**2'888'051**
Troinex	2'305	178'873	93'516	63'028	73'119	**408'536**	779'442	136'304	**915'746**	1'064'491	8'300	**1'072'791**
Vandoeuvres	2'586	239'554	181'904	30'562	4'000	**456'019**	308'472	222'296	**530'768**	1'049'937	87'998	**1'137'935**
Vernier	34'864	4'514'007	3'198'366	7'752'561	4'678'939	**20'143'874**	19'358'236	5'490'784	**24'849'019**	9'475'173	694'157	**10'169'330**
Versoix	13'162	1'117'991	1'164'813	2'117'376	89'567	**4'489'748**	5'862'843	344'249	**6'207'092**	3'207'575	192'111	**3'399'686**
Veyrier	10'840	464'517	257'760	1'176'354	410'228	**2'308'858**	3'815'446	433'109	**4'248'554**	2'923'343	118'154	**3'041'497**
Total	**476'006**	**299'180'130**	**67'662'954**	**110'331'616**	**42'709'213**	**519'883'913**	**233'750'846**	**83'484'927**	**317'235'773**	**120'603'040**	**5'539'674**	**126'142'714**
Total sans Genève	**280'846**	**42'629'295**	**33'224'167**	**62'536'891**	**22'288'937**	**160'679'290**	**131'704'245**	**31'455'006**	**163'159'251**	**81'703'774**	**4'278'104**	**85'981'878**

Récapitulation par fonction, année 2013 (Charges de fonctionnement)

Communes	Nombre d'habitants	Protection et aménagement de l'environnement						Finances et impôts				Total général
		71	72	74	78	79	Total 7	90	94	95	Total 9	
Aire-la-Ville	1'121	252'745	79'476	163	360	0	**332'744**	93'223	133'006	5'872	**232'101**	**3'062'771**
Anières	2'496	998'502	643'416	43'625	18'565	0	**1'704'108**	2'728'001	262	786'640	**3'514'903**	**12'042'409**
Avully	1'778	130'156	402'151	6'161	1'047	67'862	**607'377**	263'256	32'377	2'045	**297'678**	**3'966'309**
Avusy	1'440	53'074	294'150	86'974	606	7'394	**442'198**	215'032	380'431	14'255	**609'717**	**4'506'997**
Bardonnex	2'242	346'868	426'373	47'902	20'850	42'976	**884'970**	298'153	-181'358	77'764	**194'559**	**5'265'921**
Bellevue	3'271	184'845	517'285	44'813	169'801	74'159	**990'904**	8'050'339	124'804	323	**8'175'467**	**16'313'762**
Bernex	9'872	574'863	1'581'090	51'657	263'535	88'003	**2'559'148**	427'926	465'834	23'737	**917'497**	**29'514'948**
Carouge	20'958	1'082'186	6'756'199	634'803	536'133	1'005'933	**10'015'255**	11'229'552	453'151	129'170	**11'811'873**	**97'240'953**
Cartigny	862	42'443	175'457	643	339	0	**218'882**	382'874	22'019	323'606	**728'499**	**3'444'806**
Céligny	663	162'842	181'268	7'854	4'834	29'607	**386'405**	477'914	5'092	100'745	**583'750**	**2'504'731**
Chancy	1'370	78'219	254'161	22'705	4'542	7'004	**366'632**	132'352	163'211	0	**295'564**	**3'120'154**
Chêne-Bougeries	10'629	839'011	2'145'055	173'829	103'783	194'539	**3'456'217**	4'572'348	2'725	1'494'292	**6'069'364**	**33'913'458**
Chêne-Bourg	8'128	226'280	1'423'056	111'143	134'342	60'837	**1'955'658**	1'142'730	11'575	328'944	**1'483'249**	**21'979'256**
Choulex	1'056	148'943	284'346	8'208	872	65'196	**507'565**	1'505'270	88'242	235'373	**1'828'884**	**4'956'621**
Collex-Bossy	1'669	155'089	282'987	94'578	8'492	51'403	**592'549**	246'091	0	21'999	**268'090**	**3'996'017**
Collonge-Bellerive	7'560	236'377	1'566'304	48'285	127'272	229'058	**2'207'295**	3'721'015	0	2'745'465	**6'466'480**	**30'340'010**
Cologny	5'027	469'886	1'282'646	25'068	95'457	49'415	**1'922'473**	7'435'141	-101'811	4'946'550	**12'279'881**	**33'018'920**
Confignon	4'397	541'430	818'143	80'565	79'976	388'213	**1'908'327**	626'183	464'941	23'218	**1'114'342**	**14'644'968**
Corsier	1'977	496'373	471'518	14'088	33'799	97'823	**1'113'600**	636'457	7'991	41'773	**686'221**	**6'123'337**
Dardagny	1'525	371'854	360'050	1'836	60'562	24'904	**819'205**	343'168	76'652	5'000	**424'820**	**4'024'545**
Genève	195'160	4'397'675	61'023'040	12'252'833	6'287'661	6'731'179	**90'692'388**	88'967'537	19'688'814	51'146'319	**159'802'669**	**1'224'799'169**
Genthod	2'769	343'586	433'025	32'541	18'465	39'885	**867'502**	2'582'159	1'167	484'927	**3'068'253**	**11'521'559**
Grand-Saconnex	12'050	165'056	2'058'823	75'847	119'370	61'382	**2'480'477**	4'996'134	1'033'271	149'511	**6'178'917**	**39'734'208**
Gy	500	24'616	164'692	44'464	1'239	24'786	**259'797**	57'502	6'788	52'866	**117'156**	**1'909'491**
Hermance	967	132'804	220'965	1'504	519	23'220	**379'013**	15'354	7'327	111'494	**134'175**	**2'989'070**
Jussy	1'262	194'669	312'529	11'401	2'166	0	**520'765**	96'097	9'885	876	**106'857**	**4'973'849**
Laconnex	612	111'830	130'613	13'459	265	39'720	**295'886**	183'136	8'482	89'154	**280'772**	**2'043'997**
Lancy	29'575	698'988	4'858'430	174'268	470'250	114'901	**6'316'837**	11'231'617	2'499'210	8'149'792	**21'880'619**	**109'383'190**
Meinier	2'065	232'344	443'779	24'129	3'960	3'089	**707'301**	892'517	221'182	172	**1'113'872**	**8'629'537**
Meyrin	22'401	1'156'961	3'309'401	406'559	319'118	89'350	**5'281'388**	12'697'599	-111'981	115'653	**12'701'272**	**97'048'691**
Onex	18'077	244'412	3'028'418	209'496	10'476	76'361	**3'569'164**	1'967'254	1'090'732	129'775	**3'187'761**	**49'523'417**
Perly-Certoux	3'067	219'634	707'291	34'442	32'388	152'214	**1'145'970**	2'218'375	3'094	3'464	**2'224'933**	**10'039'901**
Plan-les-Ouates	10'311	1'585'809	2'145'730	132'696	131'372	283'419	**4'279'025**	9'254'076	962'137	212'214	**10'428'427**	**57'172'264**
Pregny-Chambésy	3'595	495'456	592'651	25'723	13'631	13'565	**1'141'026**	1'200'678	3'865	0	**1'204'543**	**9'916'246**
Presinge	669	87'101	125'130	1'822	7'043	152'545	**373'639**	-260'091	482	826'309	**566'700**	**2'411'952**
Puplinge	2'044	80'422	525'022	50'477	2'377	24'010	**682'308**	611'067	0	2'941	**614'008**	**5'607'524**
Russin	489	52'692	85'822	9'820	170	0	**148'504**	2'344'387	43'084	378	**2'387'848**	**3'518'030**
Satigny	3'987	408'222	875'060	77'813	119'593	142'043	**1'622'730**	3'620'276	105'360	176'727	**3'902'362**	**17'875'031**
Soral	750	229'602	135'401	4'748	1'231	1'958	**372'941**	63'394	103'963	55'602	**222'959**	**1'953'886**
Thônex	13'858	250'776	2'329'846	283'690	126'362	62'045	**3'052'718**	3'751'924	-26'414	0	**3'725'510**	**36'319'753**
Troinex	2'305	33'523	470'462	14'136	31'418	112'225	**661'764**	220'242	0	902'810	**1'123'052**	**8'262'605**
Vandoeuvres	2'586	432'828	860'794	114'439	44'936	291'908	**1'744'905**	2'845'922	2'632	0	**2'848'554**	**10'207'719**
Vernier	34'864	1'082'806	5'261'831	970'797	1'075'784	780'219	**9'171'436**	8'227'615	3'511'883	509'196	**12'248'694**	**110'611'975**
Versoix	13'162	430'684	1'953'670	59'097	83'821	129'461	**2'656'733**	4'268'753	431'015	432'464	**5'132'232**	**34'392'697**
Veyrier	10'840	554'476	1'889'436	54'454	20'247	164'398	**2'683'011**	2'312'834	215'980	3'273	**2'532'086**	**24'543'337**
Total	**476'006**	**21'038'957**	**113'886'993**	**16'585'552**	**10'589'027**	**11'998'211**	**174'098'740**	**208'893'382**	**31'961'101**	**74'862'689**	**315'717'171**	**2'219'369'989**
Total sans Genève	**280'846**	**16'641'283**	**52'863'953**	**4'332'719**	**4'301'365**	**5'267'032**	**83'406'352**	**119'925'845**	**12'272'287**	**23'716'370**	**155'914'502**	**994'570'820**

Récapitulation par fonction, année 2013 (Charges de fonctionnement) par habitant

Communes	Nombre d'habitants	Administration générale						Sécurité publique					Enseignement et formation	
		01	02	05	08	09	**Total 0**	10	11	14	16	**Total 1**	21	**Total 2**
Aire-la-Ville	1'121	26.06	80.84	332.44	756.12	44.27	**1'239.73**	14.28	14.31	82.04	14.60	**125.23**	95.72	**95.72**
Anières	2'496	21.03	61.04	724.22	231.98	6.67	**1'044.94**	15.01	19.78	79.95	48.46	**163.20**	329.28	**329.28**
Avully	1'778	23.24	47.82	632.00	321.27	11.19	**1'035.51**	15.03	13.90	85.48	15.62	**130.03**	63.23	**63.23**
Avusy	1'440	14.88	41.68	530.54	949.54	3.79	**1'540.43**	17.02	0.00	73.03	73.87	**163.93**	248.94	**248.94**
Bardonnex	2'242	25.89	67.46	405.70	238.79	62.35	**800.19**	17.37	45.83	67.27	44.54	**175.01**	207.90	**207.90**
Bellevue	3'271	15.98	71.91	421.86	269.18	3.55	**782.48**	9.76	8.31	65.86	29.41	**113.34**	158.81	**158.81**
Bernex	9'872	12.35	30.95	507.82	219.44	7.69	**778.25**	15.17	131.59	88.72	13.14	**248.62**	298.77	**298.77**
Carouge	20'958	12.12	35.96	284.30	237.20	48.39	**617.98**	21.17	209.04	60.76	16.15	**307.13**	381.23	**381.23**
Cartigny	862	14.51	74.84	933.24	429.23	38.43	**1'490.25**	17.20	0.00	184.16	13.12	**214.47**	392.88	**392.88**
Céligny	663	12.08	129.59	756.69	239.65	43.61	**1'181.62**	14.72	10.53	116.95	106.38	**248.58**	85.04	**85.04**
Chancy	1'370	12.18	41.69	531.56	186.43	6.96	**778.82**	13.07	27.47	74.13	44.30	**158.96**	384.57	**384.57**
Chêne-Bougeries	10'629	19.22	24.79	291.06	213.18	35.15	**583.40**	35.32	150.31	82.53	22.74	**290.90**	241.11	**241.11**
Chêne-Bourg	8'128	10.28	34.00	354.43	233.79	27.57	**660.08**	5.59	120.03	65.77	15.23	**206.63**	224.68	**224.68**
Choulex	1'056	48.91	109.29	645.00	223.03	13.68	**1'039.91**	15.25	63.82	223.88	48.37	**351.33**	348.31	**348.31**
Collex-Bossy	1'669	13.60	75.70	505.22	161.75	4.77	**761.05**	13.03	0.00	125.46	8.05	**146.55**	294.64	**294.64**
Collonge-Bellerive	7'560	9.58	31.03	555.20	107.34	3.24	**706.40**	19.05	99.27	100.67	25.40	**244.40**	363.61	**363.61**
Cologny	5'027	23.43	80.63	935.05	231.72	24.77	**1'295.59**	14.99	171.29	88.00	14.47	**288.75**	191.11	**191.11**
Confignon	4'397	12.56	43.33	448.74	313.61	4.88	**823.13**	14.38	73.27	71.94	22.24	**181.84**	419.39	**419.39**
Corsier	1'977	37.89	74.77	654.61	233.51	8.77	**1'009.54**	14.79	43.02	107.79	57.65	**223.26**	173.38	**173.38**
Dardagny	1'525	9.25	59.01	689.72	165.78	6.38	**930.13**	16.48	1.77	90.32	29.76	**138.34**	97.76	**97.76**
Genève	195'160	12.89	10.80	1'181.47	63.95	27.51	**1'296.62**	51.78	252.12	245.99	18.16	**568.04**	291.84	**291.84**
Genthod	2'769	29.03	68.70	407.92	347.16	3.68	**856.48**	13.10	109.63	67.97	11.09	**201.79**	221.42	**221.42**
Grand-Saconnex	12'050	10.00	30.96	409.56	590.24	13.26	**1'054.03**	13.50	111.29	67.90	11.57	**204.26**	167.88	**167.88**
Gy	500	26.10	148.98	582.29	652.94	5.95	**1'416.26**	15.77	35.11	133.20	23.90	**207.97**	141.01	**141.01**
Hermance	967	19.86	76.01	745.43	331.53	28.87	**1'201.70**	19.06	0.00	89.81	8.31	**117.18**	388.06	**388.06**
Jussy	1'262	19.81	85.25	936.37	597.20	16.13	**1'654.76**	20.11	0.00	106.51	12.62	**139.23**	594.66	**594.66**
Laconnex	612	20.41	80.07	573.88	331.84	13.49	**1'019.69**	14.32	0.00	94.79	46.10	**155.21**	218.98	**218.98**
Lancy	29'575	6.74	21.08	233.11	7.89	28.39	**297.21**	14.81	134.50	72.73	28.65	**250.69**	394.54	**394.54**
Meinier	2'065	26.82	65.53	967.09	382.58	5.72	**1'447.74**	15.68	17.00	98.69	17.85	**149.22**	188.14	**188.14**
Meyrin	22'401	20.40	17.81	748.09	171.48	19.99	**977.77**	20.66	120.57	67.21	10.15	**218.59**	297.66	**297.66**
Onex	18'077	11.55	34.42	240.06	142.43	283.82	**712.28**	20.14	147.10	60.85	12.19	**240.29**	219.21	**219.21**
Perly-Certoux	3'067	13.95	37.83	249.60	217.01	14.77	**533.17**	15.40	14.44	73.04	14.24	**117.11**	476.85	**476.85**
Plan-les-Ouates	10'311	20.78	35.62	1'211.78	148.29	44.28	**1'460.76**	6.49	58.07	102.47	15.15	**182.18**	533.75	**533.75**
Pregny-Chambésy	3'595	20.02	47.23	329.18	184.44	11.28	**592.14**	74.63	35.87	65.45	9.54	**185.49**	285.70	**285.70**
Presinge	669	1.88	127.53	813.24	90.35	6.52	**1'039.52**	19.83	0.00	158.18	13.18	**191.19**	212.20	**212.20**
Puplinge	2'044	23.54	51.78	433.86	154.92	9.77	**673.88**	20.17	36.32	126.26	13.94	**196.69**	274.36	**274.36**
Russin	489	63.39	106.18	591.43	246.84	11.73	**1'019.57**	22.03	0.00	66.94	7.26	**96.23**	320.01	**320.01**
Satigny	3'987	13.44	54.51	302.63	370.09	27.14	**767.82**	22.91	12.87	107.06	9.84	**152.68**	461.47	**461.47**
Soral	750	21.15	100.98	609.11	159.30	35.65	**926.19**	15.49	1.20	73.06	12.95	**102.70**	150.04	**150.04**
Thônex	13'858	7.45	23.51	168.73	69.49	63.40	**332.57**	10.88	117.87	88.03	13.53	**230.29**	318.41	**318.41**
Troinex	2'305	20.00	53.30	493.21	754.19	21.25	**1'341.95**	14.58	38.52	99.18	8.65	**160.94**	267.49	**267.49**
Vandoeuvres	2'586	34.95	97.14	500.28	172.75	44.74	**849.86**	15.99	89.49	89.58	23.86	**218.93**	280.61	**280.61**
Vernier	34'864	11.63	16.83	381.55	112.19	23.42	**545.62**	16.90	91.36	62.11	15.17	**185.54**	244.90	**244.90**
Versoix	13'162	12.69	27.20	340.82	149.09	14.57	**544.36**	12.50	69.66	57.04	21.51	**160.71**	245.18	**245.18**
Veyrier	10'840	11.05	31.91	192.69	181.38	45.16	**462.19**	10.42	118.89	52.36	7.83	**189.49**	245.85	**245.85**
Total	**476'006**	**13.62**	**24.85**	**738.91**	**140.71**	**36.76**	**954.85**	**31.33**	**166.15**	**144.98**	**18.13**	**360.58**	**294.41**	**294.41**
Total sans Genève	**280'846**	**14.12**	**34.61**	**431.38**	**194.06**	**43.19**	**717.35**	**17.11**	**106.41**	**74.78**	**18.11**	**216.41**	**296.19**	**296.19**

Récapitulation par fonction, année 2013 (Charges de fonctionnement) par habitant

Communes	Nombre d'habitants	Culture et loisirs					Prévoyance sociale			Trafic		
		30	33	34	35	**Total 3**	54	58	**Total 5**	62	65	**Total 6**
Aire-la-Ville	1'121	20.79	65.83	13.61	18.32	**118.56**	264.82	26.34	**291.16**	333.78	24.13	**357.90**
Anières	2'496	56.64	38.38	48.62	4.84	**148.48**	471.75	131.20	**602.95**	412.85	32.03	**444.88**
Avully	1'778	38.59	18.53	25.02	47.41	**129.55**	189.25	26.17	**215.42**	142.11	5.88	**147.99**
Avusy	1'440	30.90	51.32	57.46	18.46	**158.14**	54.05	18.71	**72.76**	196.14	19.02	**215.16**
Bardonnex	2'242	29.59	42.49	90.70	47.30	**210.08**	208.64	81.60	**290.23**	181.74	2.11	**183.85**
Bellevue	3'271	30.84	80.52	90.60	21.20	**223.16**	323.58	38.15	**361.73**	491.22	54.33	**545.56**
Bernex	9'872	88.50	70.97	205.08	81.05	**445.60**	519.20	76.76	**595.95**	248.37	22.02	**270.39**
Carouge	20'958	441.68	193.33	301.88	65.02	**1'001.90**	656.83	190.11	**846.94**	440.04	3.12	**443.16**
Cartigny	862	19.11	99.79	10.83	51.24	**180.98**	184.20	96.25	**280.45**	330.86	7.35	**338.21**
Céligny	663	46.94	26.78	29.36	4.59	**107.67**	172.40	58.62	**231.02**	407.14	53.53	**460.67**
Chancy	1'370	30.12	7.56	8.15	16.42	**62.25**	284.79	24.62	**309.41**	91.00	9.12	**100.12**
Chêne-Bougeries	10'629	61.90	176.19	193.12	88.62	**519.83**	271.46	109.22	**380.68**	251.63	26.92	**278.55**
Chêne-Bourg	8'128	83.83	71.25	182.14	29.99	**367.21**	442.86	102.85	**545.71**	269.62	7.12	**276.74**
Choulex	1'056	33.74	5.86	231.91	3.06	**274.57**	78.62	82.41	**161.03**	301.35	4.73	**306.07**
Collex-Bossy	1'669	33.78	53.50	104.21	10.51	**202.00**	348.13	29.87	**377.99**	93.84	2.53	**96.37**
Collonge-Bellerive	7'560	165.05	134.30	195.48	27.70	**522.53**	275.32	51.98	**327.31**	659.32	42.34	**701.67**
Cologny	5'027	209.40	83.49	110.55	13.05	**416.48**	1'098.03	153.28	**1'251.32**	270.40	29.45	**299.85**
Confignon	4'397	12.28	39.92	168.10	11.10	**231.40**	621.86	82.34	**704.20**	277.33	5.94	**283.27**
Corsier	1'977	113.86	43.43	39.84	16.37	**213.50**	357.42	21.02	**378.44**	166.33	22.46	**188.79**
Dardagny	1'525	30.01	48.69	85.07	0.00	**163.76**	79.63	65.34	**144.97**	338.93	9.40	**348.33**
Genève	195'160	1'314.57	176.46	244.90	104.63	**1'840.56**	522.89	266.60	**789.49**	199.32	6.46	**205.78**
Genthod	2'769	251.65	93.27	422.52	11.06	**778.50**	198.94	81.12	**280.06**	380.43	20.86	**401.29**
Grand-Saconnex	12'050	46.65	184.52	123.38	66.45	**421.00**	356.52	68.70	**425.22**	298.10	8.33	**306.43**
Gy	500	78.54	90.31	62.14	1.84	**232.83**	206.59	79.12	**285.71**	774.37	6.93	**781.30**
Hermance	967	108.12	101.10	91.84	52.98	**354.03**	240.89	36.96	**277.85**	202.01	19.54	**221.55**
Jussy	1'262	59.80	23.35	108.32	7.85	**199.33**	182.49	87.13	**269.62**	577.57	8.75	**586.32**
Laconnex	612	33.32	45.65	482.51	6.93	**568.42**	48.62	59.70	**108.32**	323.57	3.43	**327.00**
Lancy	29'575	137.35	184.58	270.06	140.75	**732.74**	525.38	188.07	**713.46**	344.00	12.45	**356.46**
Meinier	2'065	76.29	43.51	485.62	4.69	**610.11**	524.74	67.76	**592.50**	301.16	8.17	**309.32**
Meyrin	22'401	397.39	178.58	443.04	125.59	**1'144.60**	541.12	133.74	**674.86**	215.19	0.90	**216.09**
Onex	18'077	168.55	114.45	168.86	19.88	**471.74**	507.96	130.23	**638.19**	83.06	1.03	**84.08**
Perly-Certoux	3'067	42.69	152.86	346.49	64.30	**606.34**	148.12	56.36	**204.48**	234.24	2.24	**236.49**
Plan-les-Ouates	10'311	199.35	88.59	273.70	220.80	**782.45**	723.30	98.50	**821.80**	278.40	59.06	**337.46**
Pregny-Chambésy	3'595	108.41	63.01	178.97	0.47	**350.86**	144.61	61.89	**206.50**	460.04	25.16	**485.20**
Presinge	669	82.79	49.90	43.62	1.39	**177.70**	271.97	151.32	**423.29**	133.66	22.16	**155.83**
Puplinge	2'044	101.81	101.39	110.46	19.34	**333.00**	373.54	68.29	**441.83**	170.36	19.08	**189.44**
Russin	489	82.23	6.61	12.17	0.96	**101.96**	62.82	44.29	**107.11**	358.48	4.16	**362.63**
Satigny	3'987	21.14	193.26	231.47	3.16	**449.04**	733.45	45.89	**779.34**	443.14	44.06	**487.20**
Soral	750	49.56	185.57	41.05	27.96	**304.14**	39.36	30.20	**69.57**	247.55	10.46	**258.01**
Thônex	13'858	52.32	104.33	316.85	153.42	**626.93**	329.52	85.61	**415.13**	205.26	3.14	**208.40**
Troinex	2'305	77.60	40.57	27.34	31.72	**177.24**	338.15	59.13	**397.29**	461.82	3.60	**465.42**
Vandoeuvres	2'586	92.64	70.34	11.82	1.55	**176.34**	119.29	85.96	**205.25**	406.01	34.03	**440.04**
Vernier	34'864	129.47	91.74	222.37	134.21	**577.78**	555.25	157.49	**712.74**	271.78	19.91	**291.69**
Versoix	13'162	84.94	88.50	160.87	6.80	**341.11**	445.44	26.15	**471.59**	243.70	14.60	**258.30**
Veyrier	10'840	42.85	23.78	108.52	37.84	**212.99**	351.98	39.95	**391.93**	269.68	10.90	**280.58**
Total	**476'006**	**628.52**	**142.15**	**231.79**	**89.72**	**1'092.18**	**491.07**	**175.39**	**666.45**	**253.36**	**11.64**	**265.00**
Total sans Genève	**280'846**	**151.79**	**118.30**	**222.67**	**79.36**	**572.13**	**468.96**	**112.00**	**580.96**	**290.92**	**15.23**	**306.15**

Récapitulation par fonction, année 2013 (Charges de fonctionnement) par habitant

Communes	Nombre d'habitants	Protection et aménagement de l'environnement						Finances et impôts				Total général
		71	72	74	78	79	Total 7	90	94	95	Total 9	
Aire-la-Ville	1'121	225.46	70.90	0.15	0.32	0.00	**296.83**	83.16	118.65	5.24	**207.05**	**2'732.18**
Anières	2'496	400.04	257.78	17.48	7.44	0.00	**682.74**	1'092.95	0.10	315.16	**1'408.21**	**4'824.68**
Avully	1'778	73.20	226.18	3.46	0.59	38.17	**341.61**	148.06	18.21	1.15	**167.42**	**2'230.77**
Avusy	1'440	36.86	204.27	60.40	0.42	5.14	**307.08**	149.33	264.19	9.90	**423.41**	**3'129.86**
Bardonnex	2'242	154.71	190.18	21.37	9.30	19.17	**394.72**	132.99	-80.89	34.69	**86.78**	**2'348.76**
Bellevue	3'271	56.51	158.14	13.70	51.91	22.67	**302.94**	2'461.12	38.15	0.10	**2'499.38**	**4'987.39**
Bernex	9'872	58.23	160.16	5.23	26.70	8.91	**259.23**	43.35	47.19	2.40	**92.94**	**2'989.76**
Carouge	20'958	51.64	322.37	30.29	25.58	48.00	**477.87**	535.81	21.62	6.16	**563.60**	**4'639.80**
Cartigny	862	49.24	203.55	0.75	0.39	0.00	**253.92**	444.17	25.54	375.41	**845.13**	**3'996.29**
Céligny	663	245.61	273.41	11.85	7.29	44.66	**582.81**	720.83	7.68	151.95	**880.47**	**3'777.87**
Chancy	1'370	57.09	185.52	16.57	3.32	5.11	**267.61**	96.61	119.13	0.00	**215.74**	**2'277.48**
Chêne-Bougeries	10'629	78.94	201.81	16.35	9.76	18.30	**325.17**	430.18	0.26	140.59	**571.02**	**3'190.65**
Chêne-Bourg	8'128	27.84	175.08	13.67	16.53	7.48	**240.61**	140.59	1.42	40.47	**182.49**	**2'704.14**
Choulex	1'056	141.04	269.27	7.77	0.83	61.74	**480.65**	1'425.44	83.56	222.89	**1'731.90**	**4'693.77**
Collex-Bossy	1'669	92.92	169.56	56.67	5.09	30.80	**355.03**	147.45	0.00	13.18	**160.63**	**2'394.26**
Collonge-Bellerive	7'560	31.27	207.18	6.39	16.83	30.30	**291.97**	492.20	0.00	363.16	**855.35**	**4'013.23**
Cologny	5'027	93.47	255.15	4.99	18.99	9.83	**382.43**	1'479.04	-20.25	984.00	**2'442.79**	**6'568.32**
Confignon	4'397	123.14	186.07	18.32	18.19	88.29	**434.01**	142.41	105.74	5.28	**253.43**	**3'330.67**
Corsier	1'977	251.07	238.50	7.13	17.10	49.48	**563.28**	321.93	4.04	21.13	**347.10**	**3'097.29**
Dardagny	1'525	243.84	236.10	1.20	39.71	16.33	**537.18**	225.03	50.26	3.28	**278.57**	**2'639.05**
Genève	195'160	22.53	312.68	62.78	32.22	34.49	**464.71**	455.87	100.89	262.07	**818.83**	**6'275.87**
Genthod	2'769	124.08	156.38	11.75	6.67	14.40	**313.29**	932.52	0.42	175.13	**1'108.07**	**4'160.91**
Grand-Saconnex	12'050	13.70	170.86	6.29	9.91	5.09	**205.85**	414.62	85.75	12.41	**512.77**	**3'297.44**
Gy	500	49.23	329.38	88.93	2.48	49.57	**519.59**	115.00	13.58	105.73	**234.31**	**3'818.98**
Hermance	967	137.34	228.51	1.56	0.54	24.01	**391.95**	15.88	7.58	115.30	**138.75**	**3'091.08**
Jussy	1'262	154.25	247.65	9.03	1.72	0.00	**412.65**	76.15	7.83	0.69	**84.67**	**3'941.24**
Laconnex	612	182.73	213.42	21.99	0.43	64.90	**483.47**	299.24	13.86	145.68	**458.78**	**3'339.86**
Lancy	29'575	23.63	164.27	5.89	15.90	3.89	**213.59**	379.77	84.50	275.56	**739.83**	**3'698.50**
Meinier	2'065	112.52	214.91	11.68	1.92	1.50	**342.52**	432.21	107.11	0.08	**539.41**	**4'178.95**
Meyrin	22'401	51.65	147.73	18.15	14.25	3.99	**235.77**	566.83	-5.00	5.16	**567.00**	**4'332.34**
Onex	18'077	13.52	167.53	11.59	0.58	4.22	**197.44**	108.83	60.34	7.18	**176.34**	**2'739.58**
Perly-Certoux	3'067	71.61	230.61	11.23	10.56	49.63	**373.65**	723.30	1.01	1.13	**725.44**	**3'273.53**
Plan-les-Ouates	10'311	153.80	208.10	12.87	12.74	27.49	**415.00**	897.50	93.31	20.58	**1'011.39**	**5'544.78**
Pregny-Chambésy	3'595	137.82	164.85	7.16	3.79	3.77	**317.39**	333.99	1.07	0.00	**335.06**	**2'758.34**
Presinge	669	130.20	187.04	2.72	10.53	228.02	**558.50**	-388.78	0.72	1'235.14	**847.09**	**3'605.31**
Puplinge	2'044	39.35	256.86	24.70	1.16	11.75	**333.81**	298.96	0.00	1.44	**300.40**	**2'743.41**
Russin	489	107.75	175.51	20.08	0.35	0.00	**303.69**	4'794.25	88.11	0.77	**4'883.13**	**7'194.34**
Satigny	3'987	102.39	219.48	19.52	30.00	35.63	**407.01**	908.02	26.43	44.33	**978.77**	**4'483.33**
Soral	750	306.14	180.53	6.33	1.64	2.61	**497.25**	84.52	138.62	74.14	**297.28**	**2'605.18**
Thônex	13'858	18.10	168.12	20.47	9.12	4.48	**220.29**	270.74	-1.91	0.00	**268.83**	**2'620.85**
Troinex	2'305	14.54	204.10	6.13	13.63	48.69	**287.10**	95.55	0.00	391.67	**487.22**	**3'584.64**
Vandoeuvres	2'586	167.37	332.87	44.25	17.38	112.88	**674.75**	1'100.51	1.02	0.00	**1'101.53**	**3'947.30**
Vernier	34'864	31.06	150.92	27.85	30.86	22.38	**263.06**	235.99	100.73	14.61	**351.33**	**3'172.67**
Versoix	13'162	32.72	148.43	4.49	6.37	9.84	**201.85**	324.32	32.75	32.86	**389.93**	**2'613.03**
Veyrier	10'840	51.15	174.30	5.02	1.87	15.17	**247.51**	213.36	19.92	0.30	**233.59**	**2'264.15**
Total	**476'006**	**44.20**	**239.26**	**34.84**	**22.25**	**25.21**	**365.75**	**438.85**	**67.14**	**157.27**	**663.26**	**4'662.48**
Total sans Genève	**280'846**	**59.25**	**188.23**	**15.43**	**15.32**	**18.75**	**296.98**	**427.02**	**43.70**	**84.45**	**555.16**	**3'541.34**

Récapitulation par fonction, année 2013 (Revenus de fonctionnement)

Communes	Nombre d'habitants	Administration générale						Sécurité publique					Enseignement et formation	
		01	02	05	08	09	**Total 0**	10	11	14	16	**Total 1**	21	**Total 2**
Aire-la-Ville	1'121	0	0	930	49'108	161'235	**211'273**	2'940	340	12'835	0	**16'115**	0	**0**
Anières	2'496	0	0	1'928	126'485	104'127	**232'540**	7'160	740	22'976	0	**30'876**	12'000	**12'000**
Avully	1'778	0	0	58'670	121'885	53'157	**233'713**	4'170	0	19'480	0	**23'650**	0	**0**
Avusy	1'440	0	0	48'853	85'852	47'498	**182'204**	4'506	0	12'691	0	**17'197**	320	**320**
Bardonnex	2'242	0	0	51'575	204'790	87'088	**343'454**	8'375	2'370	22'004	315	**33'064**	50'180	**50'180**
Bellevue	3'271	0	0	34'499	68'088	148'788	**251'375**	5'540	29'054	36'656	31'651	**102'901**	10'477	**10'477**
Bernex	9'872	0	8'978	12'830	34'755	315'529	**372'093**	64'000	458'159	110'719	0	**632'878**	150'748	**150'748**
Carouge	20'958	0	0	182'929	261'656	2'859'462	**3'304'047**	146'945	1'193'124	179'360	36'426	**1'555'855**	115'497	**115'497**
Cartigny	862	0	0	23'811	28'289	32'384	**84'484**	1'850	0	25'392	0	**27'242**	41'501	**41'501**
Céligny	663	0	0	2'661	15'506	6'000	**24'167**	2'230	0	5'849	31'693	**39'772**	0	**0**
Chancy	1'370	0	0	1'682	26'093	35'630	**63'404**	2'840	0	13'091	0	**15'931**	36'194	**36'194**
Chêne-Bougeries	10'629	0	0	92'418	294'630	510'839	**897'886**	170'304	241'194	92'121	55'970	**559'589**	114'403	**114'403**
Chêne-Bourg	8'128	0	0	7'656	305'491	454'509	**767'657**	332'771	329'312	81'602	7'450	**751'135**	51'560	**51'560**
Choulex	1'056	0	0	26'720	62'553	47'481	**136'754**	2'975	-1'960	9'469	0	**10'484**	39'895	**39'895**
Collex-Bossy	1'669	0	0	7'914	152'150	48'034	**208'097**	4'595	5'000	38'526	0	**48'121**	19'974	**19'974**
Collonge-Bellerive	7'560	0	0	170'648	33'741	502'186	**706'574**	101'060	213'835	76'217	66'816	**457'927**	97'677	**97'677**
Cologny	5'027	0	0	43'001	40'672	324'780	**408'453**	13'210	76'222	44'134	5'900	**139'467**	43'236	**43'236**
Confignon	4'397	0	0	223'726	83'178	133'977	**440'882**	15'870	29'733	38'242	7'100	**90'945**	174'675	**174'675**
Corsier	1'977	0	0	9'747	6'532	76'003	**92'281**	8'880	7'808	16'569	3'500	**36'757**	6'642	**6'642**
Dardagny	1'525	0	0	21'027	83'825	143'523	**248'375**	5'249	0	13'490	1'550	**20'289**	20'965	**20'965**
Genève	195'160	377	124'583	12'336'930	22'443'210	0	**34'905'101**	30'243'679	2'280'145	18'867'996	378'650	**51'770'470**	4'394'694	**4'394'694**
Genthod	2'769	0	0	7'588	55'641	97'587	**160'817**	7'550	25'350	25'145	0	**58'045**	16'675	**16'675**
Grand-Saconnex	12'050	0	0	97'400	799'951	833'688	**1'731'040**	28'065	718'340	179'246	42'233	**967'885**	32'705	**32'705**
Gy	500	0	0	4'117	6'540	18'127	**28'785**	1'515	1'680	4'287	150	**7'632**	40'523	**40'523**
Hermance	967	0	0	22'194	155'859	39'823	**217'876**	1'725	0	8'369	0	**10'094**	1'803	**1'803**
Jussy	1'262	0	0	88'653	89'925	56'298	**234'877**	4'180	0	10'526	3'000	**17'706**	32'272	**32'272**
Laconnex	612	0	0	0	129'336	26'628	**155'963**	1'575	0	5'494	0	**7'069**	14'587	**14'587**
Lancy	29'575	0	11'752	117'037	42'542	1'707'929	**1'879'259**	153'894	1'044'213	283'870	31'274	**1'513'251**	499'195	**499'195**
Meinier	2'065	0	0	100'436	24'352	78'409	**203'197**	5'365	11'240	17'649	0	**34'254**	22'588	**22'588**
Meyrin	22'401	0	0	746'296	82'684	1'657'496	**2'486'476**	173'878	577'583	214'616	83'820	**1'049'896**	131'655	**131'655**
Onex	18'077	575	0	138'712	124'229	788'149	**1'051'665**	39'915	1'093'517	164'163	3'000	**1'300'595**	337'604	**337'604**
Perly-Certoux	3'067	0	0	302	25'726	146'778	**172'806**	9'105	4'774	31'903	388	**46'170**	0	**0**
Plan-les-Ouates	10'311	0	0	416'185	142'989	1'157'109	**1'716'282**	264'031	530'715	101'010	3'768	**899'524**	24'410	**24'410**
Pregny-Chambésy	3'595	0	0	43'844	23'095	230'767	**297'706**	279'317	36'300	41'522	2'550	**359'689**	13'200	**13'200**
Presinge	669	0	0	2'026	27'620	24'413	**54'059**	2'605	0	11'638	0	**14'243**	111	**111**
Puplinge	2'044	0	0	6'550	29'731	86'277	**122'558**	8'051	8'713	19'129	2'035	**37'928**	68'048	**68'048**
Russin	489	0	0	425	31'425	17'135	**48'985**	1'260	0	4'278	0	**5'538**	24'432	**24'432**
Satigny	3'987	0	0	3'414	373'337	583'978	**960'728**	68'227	3'609	36'222	5'224	**113'282**	51'304	**51'304**
Soral	750	0	0	13'300	5'598	59'830	**78'728**	2'305	0	7'519	0	**9'824**	14'860	**14'860**
Thônex	13'858	0	0	9'234	80'801	660'605	**750'640**	74'398	304'225	132'995	11'236	**522'854**	339'678	**339'678**
Troinex	2'305	0	0	8'501	113'390	93'914	**215'806**	7'105	0	31'378	1'500	**39'983**	86'267	**86'267**
Vandoeuvres	2'586	0	663	2'553	23'812	125'809	**152'838**	7'820	2'260	24'619	9'418	**44'117**	15'733	**15'733**
Vernier	34'864	882	4'159	41'669	750'062	2'234'167	**3'030'938**	192'595	907'903	452'372	53'311	**1'606'180**	392'710	**392'710**
Versoix	13'162	0	0	185'667	204'931	523'316	**913'914**	81'643	229'361	116'489	145'718	**573'211**	7'233	**7'233**
Veyrier	10'840	0	0	42'632	162'084	315'475	**520'191**	27'250	149'169	92'535	0	**268'955**	3'645	**3'645**
Total	**476'006**	**1'835**	**150'135**	**15'458'890**	**28'034'150**	**17'655'937**	**61'300'947**	**32'592'524**	**10'514'028**	**21'756'390**	**1'025'647**	**65'888'588**	**7'551'875**	**7'551'875**
Total sans Genève	**280'846**	**1'457**	**25'552**	**3'121'960**	**5'590'941**	**17'655'937**	**26'395'847**	**2'348'845**	**8'233'883**	**2'888'393**	**646'996**	**14'118'118**	**3'157'181**	**3'157'181**

Récapitulation par fonction, année 2013 (Revenus de fonctionnement)

Communes	Nombre d'habitants	Culture et loisirs					Prévoyance sociale			Trafic		
		30	33	34	35	**Total 3**	54	58	**Total 5**	62	65	**Total 6**
Aire-la-Ville	1'121	9'563	0	0	0	**9'563**	61'250	0	**61'250**	8'500	5'153	**13'653**
Anières	2'496	0	0	3'100	0	**3'100**	0	1'618	**1'618**	37'943	27'781	**65'724**
Avully	1'778	0	0	26'128	0	**26'128**	0	14'570	**14'570**	18'679	10'275	**28'954**
Avusy	1'440	0	0	0	0	**0**	0	0	**0**	6'381	4'334	**10'715**
Bardonnex	2'242	3'017	0	0	2'000	**5'017**	1'207	617	**1'823**	0	0	**0**
Bellevue	3'271	1'309	15'659	8'058	606	**25'631**	56'196	0	**56'196**	121'235	32'741	**153'976**
Bernex	9'872	123'736	6'070	105'912	10'291	**246'010**	1'552'485	145'293	**1'697'778**	70'773	127'740	**198'513**
Carouge	20'958	868'285	79'576	785'438	20'209	**1'753'506**	1'626'749	116'468	**1'743'218**	4'406'629	0	**4'406'629**
Cartigny	862	0	200	365	0	**565**	33'340	6'300	**39'640**	0	2'457	**2'457**
Céligny	663	120	0	0	8'282	**8'402**	0	0	**0**	130	7'785	**7'915**
Chancy	1'370	3'000	0	0	0	**3'000**	86'790	0	**86'790**	123'038	3'210	**126'247**
Chêne-Bougeries	10'629	357	73'227	15'883	13'309	**102'775**	132'783	344'740	**477'523**	57'708	140'180	**197'888**
Chêne-Bourg	8'128	146'930	0	2'768	0	**149'698**	1'002'016	521'102	**1'523'118**	97'531	0	**97'531**
Choulex	1'056	104	0	30	0	**134**	0	0	**0**	1'439	300	**1'739**
Collex-Bossy	1'669	432	0	17'392	0	**17'824**	0	4'307	**4'307**	9'668	0	**9'668**
Collonge-Bellerive	7'560	3'583	225'275	40'079	0	**268'937**	277'771	45'510	**323'281**	385'126	50'160	**435'286**
Cologny	5'027	600	24'223	130'733	0	**155'555**	0	0	**0**	144'070	108'106	**252'176**
Confignon	4'397	6'290	0	22'580	0	**28'870**	757'184	48'644	**805'828**	4'158	0	**4'158**
Corsier	1'977	14'547	0	8'623	0	**23'170**	92'533	0	**92'533**	6'000	23'576	**29'576**
Dardagny	1'525	0	1'179	6'745	0	**7'924**	86'641	0	**86'641**	0	0	**0**
Genève	195'160	25'570'154	808'634	7'784'599	817'192	**34'980'578**	7'490'860	2'038'388	**9'529'248**	21'966'331	0	**21'966'331**
Genthod	2'769	112'823	32'792	0	0	**145'616**	0	0	**0**	7'846	0	**7'846**
Grand-Saconnex	12'050	14'651	24'566	123'129	159'756	**322'102**	600'931	103'925	**704'856**	257'146	0	**257'146**
Gy	500	0	0	0	0	**0**	0	0	**0**	500	0	**500**
Hermance	967	28'562	0	0	0	**28'562**	0	2'649	**2'649**	0	11'928	**11'928**
Jussy	1'262	0	0	41	1'883	**1'924**	72'680	0	**72'680**	21'948	0	**21'948**
Laconnex	612	169	1'200	24'278	1'550	**27'197**	0	0	**0**	1'500	0	**1'500**
Lancy	29'575	110'143	140'974	690'909	937'530	**1'879'556**	1'684'872	1'296'101	**2'980'972**	1'024'490	191'625	**1'216'116**
Meinier	2'065	0	0	547'501	0	**547'501**	263'663	23'529	**287'193**	7'990	14'155	**22'145**
Meyrin	22'401	1'242'779	20'087	1'202'536	35'061	**2'500'463**	3'110'784	255'820	**3'366'604**	171'263	0	**171'263**
Onex	18'077	850'779	101'606	308'262	0	**1'260'647**	268'270	381'085	**649'356**	534'981	0	**534'981**
Perly-Certoux	3'067	0	1'450	4'342	100	**5'892**	0	100	**100**	14'815	0	**14'815**
Plan-les-Ouates	10'311	170'949	1'740	75'232	256'264	**504'185**	1'125'661	73'213	**1'198'874**	446'609	15'000	**461'609**
Pregny-Chambésy	3'595	6	0	68'182	0	**68'187**	38'995	0	**38'995**	0	54'590	**54'590**
Presinge	669	2'598	0	1'010	0	**3'608**	27'571	0	**27'571**	0	0	**0**
Puplinge	2'044	67'741	6'782	13'594	0	**88'117**	92'443	5'946	**98'389**	5'043	29'592	**34'634**
Russin	489	0	0	0	0	**0**	0	0	**0**	691	0	**691**
Satigny	3'987	2'412	62'882	37'196	0	**102'490**	187'722	0	**187'722**	120'371	48'320	**168'691**
Soral	750	6'225	0	680	0	**6'905**	0	0	**0**	235	4'143	**4'377**
Thônex	13'858	12'598	3'135	474'875	439'503	**930'111**	1'128'341	19'646	**1'147'987**	173'436	0	**173'436**
Troinex	2'305	2'704	0	5'033	60'480	**68'217**	15'016	4'114	**19'130**	27'023	0	**27'023**
Vandoeuvres	2'586	1'125	12'600	10'000	0	**23'725**	6'200	1'735	**7'935**	91'588	21'315	**112'903**
Vernier	34'864	177'089	44'652	1'367'326	86'192	**1'675'258**	6'523'925	216'926	**6'740'851**	597'181	426'290	**1'023'471**
Versoix	13'162	67'527	5'313	367'113	0	**439'953**	587'978	52'751	**640'728**	124'574	134'211	**258'785**
Veyrier	10'840	13'962	0	6'670	7'600	**28'232**	280'776	21'810	**302'586**	251'602	0	**251'602**
Total	**476'006**	**29'636'869**	**1'693'821**	**14'286'336**	**2'857'807**	**48'474'834**	**29'273'634**	**5'746'906**	**35'020'540**	**31'346'168**	**1'494'967**	**32'841'135**
Total sans Genève	**280'846**	**4'066'715**	**885'188**	**6'501'737**	**2'040'616**	**13'494'255**	**21'782'773**	**3'708'518**	**25'491'292**	**9'379'838**	**1'494'967**	**10'874'804**

Récapitulation par fonction, année 2013 (Revenus de fonctionnement)

Communes	Nombre d'habitants	Protection et aménagement de l'environnement						Finances et impôts				Total général
		71	72	74	78	79	Total 7	90	94	95	Total 9	
Aire-la-Ville	1'121	11'275	3'450	0	0	0	**14'726**	2'649'904	14'200	100'697	**2'764'801**	**3'091'381**
Anières	2'496	386	14'596	1'250	234	0	**16'466**	10'350'551	17'418	1'417'200	**11'785'169**	**12'147'494**
Avully	1'778	166'307	26'612	2'700	1'900	0	**197'519**	3'845'951	57'995	6'718	**3'910'663**	**4'435'197**
Avusy	1'440	22'227	7'679	550	89	89'323	**119'868**	4'154'889	22'194	4'386	**4'181'469**	**4'511'773**
Bardonnex	2'242	11'601	12'149	20'377	1'249	25'266	**70'641**	4'655'382	103'705	6'600	**4'765'687**	**5'269'867**
Bellevue	3'271	0	41'564	0	27'352	0	**68'916**	31'040'319	67'278	135'563	**31'243'159**	**31'912'633**
Bernex	9'872	4'171	61'658	11'700	103'251	0	**180'779**	24'212'007	245'491	141'600	**24'599'098**	**28'077'897**
Carouge	20'958	8'556	637'871	62'892	28'167	0	**737'485**	78'429'762	3'893'434	1'402'271	**83'725'467**	**97'341'703**
Cartigny	862	26'932	4'845	5'000	79	0	**36'856**	2'430'255	30'523	346'364	**2'807'142**	**3'039'888**
Céligny	663	11'984	1'565	1'000	1'238	0	**15'787**	2'240'208	56'557	160'307	**2'457'072**	**2'553'115**
Chancy	1'370	56'510	6'522	150	450	3'561	**67'192**	2'692'781	29'191	0	**2'721'971**	**3'120'730**
Chêne-Bougeries	10'629	0	59'599	71'060	13'242	0	**143'901**	31'426'459	126'570	3'325'118	**34'878'147**	**37'372'112**
Chêne-Bourg	8'128	17'190	61'402	27'240	820	0	**106'651**	16'939'870	74'272	660'773	**17'674'916**	**21'122'264**
Choulex	1'056	14'267	8'818	800	630	15'000	**39'514**	4'967'132	11'030	362'029	**5'340'190**	**5'568'712**
Collex-Bossy	1'669	49'412	7'414	3'000	0	0	**59'825**	3'754'090	26'553	2'185	**3'782'827**	**4'150'644**
Collonge-Bellerive	7'560	193'163	38'536	20'150	783	0	**252'632**	22'465'864	61'353	5'450'234	**27'977'451**	**30'519'767**
Cologny	5'027	159'703	31'737	39'200	30'795	8'347	**269'782**	30'084'351	84'520	4'959'815	**35'128'686**	**36'397'354**
Confignon	4'397	0	29'561	10'320	17'324	0	**57'205**	11'112'888	18'398	56'863	**11'188'148**	**12'790'710**
Corsier	1'977	0	13'314	0	162	0	**13'475**	5'492'638	15'834	100'510	**5'608'982**	**5'903'416**
Dardagny	1'525	260	8'200	0	80'021	0	**88'481**	3'915'504	44'675	4'253	**3'964'432**	**4'437'107**
Genève	195'160	362'571	1'854'909	4'131'724	17'342	31'398	**6'397'945**	922'362'600	4'954'093	98'349'501	**1'025'666'194**	**1'189'610'559**
Genthod	2'769	0	1'940	21'660	2'857	0	**26'457**	17'319'458	81'030	1'216'667	**18'617'155**	**19'032'611**
Grand-Saconnex	12'050	0	43'712	2'868	12'907	0	**59'486**	37'690'387	123'798	429'591	**38'243'776**	**42'318'997**
Gy	500	12'009	0	2'800	0	0	**14'809**	1'718'204	15'764	89'000	**1'822'967**	**1'915'215**
Hermance	967	0	4'330	0	630	0	**4'960**	2'853'396	88'341	17'400	**2'959'137**	**3'237'009**
Jussy	1'262	32'879	6'232	3'397	3'250	0	**45'759**	4'618'987	91'319	6'122	**4'716'428**	**5'143'593**
Laconnex	612	136'552	2'199	0	4'040	0	**142'790**	2'014'043	11'312	291'148	**2'316'503**	**2'665'609**
Lancy	29'575	461'550	191'273	74'305	62'884	0	**790'011**	93'431'651	202'087	17'853'677	**111'487'415**	**122'245'775**
Meinier	2'065	55'334	30'980	1'300	187	0	**87'801**	6'163'264	109'425	1'153'158	**7'425'847**	**8'630'526**
Meyrin	22'401	0	129'312	38'413	29'927	0	**197'652**	81'448'210	164'380	473'750	**82'086'340**	**91'990'347**
Onex	18'077	81'498	205'871	27'050	9'751	0	**324'170**	42'651'417	111'107	227'036	**42'989'560**	**48'448'578**
Perly-Certoux	3'067	7'631	13'412	3'500	192	0	**24'735**	11'725'975	29'792	9'210	**11'764'977**	**12'029'494**
Plan-les-Ouates	10'311	18'566	114'666	15'600	34'117	0	**182'949**	56'894'478	202'837	250'511	**57'347'826**	**62'335'660**
Pregny-Chambésy	3'595	0	12'761	6'119	0	0	**18'880**	9'464'994	487'131	10'240	**9'962'365**	**10'813'613**
Presinge	669	0	4'487	600	0	0	**5'087**	1'478'318	103'088	1'282'867	**2'864'273**	**2'968'952**
Puplinge	2'044	14'362	12'299	7'220	172	0	**34'052**	5'215'826	22'675	23'672	**5'262'174**	**5'745'899**
Russin	489	0	0	0	0	0	**0**	4'588'621	35'162	4'665	**4'628'448**	**4'708'094**
Satigny	3'987	36'746	20'772	4'250	353	0	**62'121**	18'572'237	109'746	5'063	**18'687'045**	**20'333'383**
Soral	750	8'360	3'202	1'400	1'000	22'567	**36'528**	1'696'864	94'830	41'679	**1'833'373**	**1'984'596**
Thônex	13'858	0	64'372	34'860	11'555	0	**110'787**	32'914'977	142'564	0	**33'057'541**	**37'033'036**
Troinex	2'305	76'570	12'878	13'970	199	0	**103'617**	6'038'878	31'263	1'457'954	**7'528'095**	**8'088'138**
Vandoeuvres	2'586	25'428	12'278	7'250	4'627	0	**49'582**	9'976'653	170'601	0	**10'147'254**	**10'554'087**
Vernier	34'864	146'105	229'887	51'203	389'530	3'610	**820'336**	98'543'899	175'202	1'731'467	**100'450'568**	**115'740'313**
Versoix	13'162	30'408	103'038	10'559	6'438	0	**150'443**	32'730'360	97'503	493'026	**33'320'889**	**36'305'156**
Veyrier	10'840	29'562	60'484	25'214	912	0	**116'173**	24'825'428	647'979	226'343	**25'699'750**	**27'191'134**
Total	**476'006**	**2'290'074**	**4'212'384**	**4'762'651**	**900'655**	**199'072**	**12'364'836**	**1'823'799'928**	**13'304'221**	**144'287'229**	**1'981'391'378**	**2'244'834'132**
Total sans Genève	**280'846**	**1'927'503**	**2'357'475**	**630'927**	**883'313**	**167'674**	**5'966'891**	**901'437'328**	**8'350'128**	**45'937'728**	**955'725'185**	**1'055'223'573**

Récapitulation par fonction, année 2013 (Revenus de fonctionnement) par habitant

Communes	Nombre d'habitants	Administration générale						Sécurité publique					Enseignement et formation	
		01	02	05	08	09	**Total 0**	10	11	14	16	**Total 1**	21	**Total 2**
Aire-la-Ville	1'121	0.00	0.00	0.83	43.81	143.83	**188.47**	2.62	0.30	11.45	0.00	**14.38**	0.00	**0.00**
Anières	2'496	0.00	0.00	0.77	50.68	41.72	**93.17**	2.87	0.30	9.21	0.00	**12.37**	4.81	**4.81**
Avully	1'778	0.00	0.00	33.00	68.55	29.90	**131.45**	2.35	0.00	10.96	0.00	**13.30**	0.00	**0.00**
Avusy	1'440	0.00	0.00	33.93	59.62	32.98	**126.53**	3.13	0.00	8.81	0.00	**11.94**	0.22	**0.22**
Bardonnex	2'242	0.00	0.00	23.00	91.34	38.84	**153.19**	3.74	1.06	9.81	0.14	**14.75**	22.38	**22.38**
Bellevue	3'271	0.00	0.00	10.55	20.82	45.49	**76.85**	1.69	8.88	11.21	9.68	**31.46**	3.20	**3.20**
Bernex	9'872	0.00	0.91	1.30	3.52	31.96	**37.69**	6.48	46.41	11.22	0.00	**64.11**	15.27	**15.27**
Carouge	20'958	0.00	0.00	8.73	12.48	136.44	**157.65**	7.01	56.93	8.56	1.74	**74.24**	5.51	**5.51**
Cartigny	862	0.00	0.00	27.62	32.82	37.57	**98.01**	2.15	0.00	29.46	0.00	**31.60**	48.15	**48.15**
Céligny	663	0.00	0.00	4.01	23.39	9.05	**36.45**	3.36	0.00	8.82	47.80	**59.99**	0.00	**0.00**
Chancy	1'370	0.00	0.00	1.23	19.05	26.01	**46.28**	2.07	0.00	9.56	0.00	**11.63**	26.42	**26.42**
Chêne-Bougeries	10'629	0.00	0.00	8.69	27.72	48.06	**84.48**	16.02	22.69	8.67	5.27	**52.65**	10.76	**10.76**
Chêne-Bourg	8'128	0.00	0.00	0.94	37.59	55.92	**94.45**	40.94	40.52	10.04	0.92	**92.41**	6.34	**6.34**
Choulex	1'056	0.00	0.00	25.30	59.24	44.96	**129.50**	2.82	-1.86	8.97	0.00	**9.93**	37.78	**37.78**
Collex-Bossy	1'669	0.00	0.00	4.74	91.16	28.78	**124.68**	2.75	3.00	23.08	0.00	**28.83**	11.97	**11.97**
Collonge-Bellerive	7'560	0.00	0.00	22.57	4.46	66.43	**93.46**	13.37	28.29	10.08	8.84	**60.57**	12.92	**12.92**
Cologny	5'027	0.00	0.00	8.55	8.09	64.61	**81.25**	2.63	15.16	8.78	1.17	**27.74**	8.60	**8.60**
Confignon	4'397	0.00	0.00	50.88	18.92	30.47	**100.27**	3.61	6.76	8.70	1.61	**20.68**	39.73	**39.73**
Corsier	1'977	0.00	0.00	4.93	3.30	38.44	**46.68**	4.49	3.95	8.38	1.77	**18.59**	3.36	**3.36**
Dardagny	1'525	0.00	0.00	13.79	54.97	94.11	**162.87**	3.44	0.00	8.85	1.02	**13.30**	13.75	**13.75**
Genève	195'160	0.00	0.64	63.21	115.00	0.00	**178.85**	154.97	11.68	96.68	1.94	**265.27**	22.52	**22.52**
Genthod	2'769	0.00	0.00	2.74	20.09	35.24	**58.08**	2.73	9.15	9.08	0.00	**20.96**	6.02	**6.02**
Grand-Saconnex	12'050	0.00	0.00	8.08	66.39	69.19	**143.65**	2.33	59.61	14.88	3.50	**80.32**	2.71	**2.71**
Gy	500	0.00	0.00	8.23	13.08	36.25	**57.57**	3.03	3.36	8.57	0.30	**15.26**	81.05	**81.05**
Hermance	967	0.00	0.00	22.95	161.18	41.18	**225.31**	1.78	0.00	8.65	0.00	**10.44**	1.86	**1.86**
Jussy	1'262	0.00	0.00	70.25	71.26	44.61	**186.11**	3.31	0.00	8.34	2.38	**14.03**	25.57	**25.57**
Laconnex	612	0.00	0.00	0.00	211.33	43.51	**254.84**	2.57	0.00	8.98	0.00	**11.55**	23.83	**23.83**
Lancy	29'575	0.00	0.40	3.96	1.44	57.75	**63.54**	5.20	35.31	9.60	1.06	**51.17**	16.88	**16.88**
Meinier	2'065	0.00	0.00	48.64	11.79	37.97	**98.40**	2.60	5.44	8.55	0.00	**16.59**	10.94	**10.94**
Meyrin	22'401	0.00	0.00	33.32	3.69	73.99	**111.00**	7.76	25.78	9.58	3.74	**46.87**	5.88	**5.88**
Onex	18'077	0.03	0.00	7.67	6.87	43.60	**58.18**	2.21	60.49	9.08	0.17	**71.95**	18.68	**18.68**
Perly-Certoux	3'067	0.00	0.00	0.10	8.39	47.86	**56.34**	2.97	1.56	10.40	0.13	**15.05**	0.00	**0.00**
Plan-les-Ouates	10'311	0.00	0.00	40.36	13.87	112.22	**166.45**	25.61	51.47	9.80	0.37	**87.24**	2.37	**2.37**
Pregny-Chambésy	3'595	0.00	0.00	12.20	6.42	64.19	**82.81**	77.70	10.10	11.55	0.71	**100.05**	3.67	**3.67**
Presinge	669	0.00	0.00	3.03	41.29	36.49	**80.81**	3.89	0.00	17.40	0.00	**21.29**	0.17	**0.17**
Puplinge	2'044	0.00	0.00	3.20	14.55	42.21	**59.96**	3.94	4.26	9.36	1.00	**18.56**	33.29	**33.29**
Russin	489	0.00	0.00	0.87	64.26	35.04	**100.17**	2.58	0.00	8.75	0.00	**11.32**	49.96	**49.96**
Satigny	3'987	0.00	0.00	0.86	93.64	146.47	**240.97**	17.11	0.91	9.09	1.31	**28.41**	12.87	**12.87**
Soral	750	0.00	0.00	17.73	7.46	79.77	**104.97**	3.07	0.00	10.02	0.00	**13.10**	19.81	**19.81**
Thônex	13'858	0.00	0.00	0.67	5.83	47.67	**54.17**	5.37	21.95	9.60	0.81	**37.73**	24.51	**24.51**
Troinex	2'305	0.00	0.00	3.69	49.19	40.74	**93.63**	3.08	0.00	13.61	0.65	**17.35**	37.43	**37.43**
Vandoeuvres	2'586	0.00	0.26	0.99	9.21	48.65	**59.10**	3.02	0.87	9.52	3.64	**17.06**	6.08	**6.08**
Vernier	34'864	0.03	0.12	1.20	21.51	64.08	**86.94**	5.52	26.04	12.98	1.53	**46.07**	11.26	**11.26**
Versoix	13'162	0.00	0.00	14.11	15.57	39.76	**69.44**	6.20	17.43	8.85	11.07	**43.55**	0.55	**0.55**
Veyrier	10'840	0.00	0.00	3.93	14.95	29.10	**47.99**	2.51	13.76	8.54	0.00	**24.81**	0.34	**0.34**
Total	**476'006**	**0.00**	**0.32**	**32.48**	**58.89**	**37.09**	**128.78**	**68.47**	**22.09**	**45.71**	**2.15**	**138.42**	**15.87**	**15.87**
Total sans Genève	**280'846**	**0.01**	**0.09**	**11.12**	**19.91**	**62.87**	**93.99**	**8.36**	**29.32**	**10.28**	**2.30**	**50.27**	**11.24**	**11.24**

Récapitulation par fonction, année 2013 (Revenus de fonctionnement) par habitant

Communes	Nombre d'habitants	Culture et loisirs					Prévoyance sociale			Trafic		
		30	33	34	35	**Total 3**	54	58	**Total 5**	62	65	**Total 6**
Aire-la-Ville	1'121	8.53	0.00	0.00	0.00	**8.53**	54.64	0.00	**54.64**	7.58	4.60	**12.18**
Anières	2'496	0.00	0.00	1.24	0.00	**1.24**	0.00	0.65	**0.65**	15.20	11.13	**26.33**
Avully	1'778	0.00	0.00	14.69	0.00	**14.69**	0.00	8.19	**8.19**	10.51	5.78	**16.28**
Avusy	1'440	0.00	0.00	0.00	0.00	**0.00**	0.00	0.00	**0.00**	4.43	3.01	**7.44**
Bardonnex	2'242	1.35	0.00	0.00	0.89	**2.24**	0.54	0.27	**0.81**	0.00	0.00	**0.00**
Bellevue	3'271	0.40	4.79	2.46	0.19	**7.84**	17.18	0.00	**17.18**	37.06	10.01	**47.07**
Bernex	9'872	12.53	0.61	10.73	1.04	**24.92**	157.26	14.72	**171.98**	7.17	12.94	**20.11**
Carouge	20'958	41.43	3.80	37.48	0.96	**83.67**	77.62	5.56	**83.18**	210.26	0.00	**210.26**
Cartigny	862	0.00	0.23	0.42	0.00	**0.66**	38.68	7.31	**45.99**	0.00	2.85	**2.85**
Céligny	663	0.18	0.00	0.00	12.49	**12.67**	0.00	0.00	**0.00**	0.20	11.74	**11.94**
Chancy	1'370	2.19	0.00	0.00	0.00	**2.19**	63.35	0.00	**63.35**	89.81	2.34	**92.15**
Chêne-Bougeries	10'629	0.03	6.89	1.49	1.25	**9.67**	12.49	32.43	**44.93**	5.43	13.19	**18.62**
Chêne-Bourg	8'128	18.08	0.00	0.34	0.00	**18.42**	123.28	64.11	**187.39**	12.00	0.00	**12.00**
Choulex	1'056	0.10	0.00	0.03	0.00	**0.13**	0.00	0.00	**0.00**	1.36	0.28	**1.65**
Collex-Bossy	1'669	0.26	0.00	10.42	0.00	**10.68**	0.00	2.58	**2.58**	5.79	0.00	**5.79**
Collonge-Bellerive	7'560	0.47	29.80	5.30	0.00	**35.57**	36.74	6.02	**42.76**	50.94	6.63	**57.58**
Cologny	5'027	0.12	4.82	26.01	0.00	**30.94**	0.00	0.00	**0.00**	28.66	21.51	**50.16**
Confignon	4'397	1.43	0.00	5.14	0.00	**6.57**	172.20	11.06	**183.27**	0.95	0.00	**0.95**
Corsier	1'977	7.36	0.00	4.36	0.00	**11.72**	46.80	0.00	**46.80**	3.03	11.93	**14.96**
Dardagny	1'525	0.00	0.77	4.42	0.00	**5.20**	56.81	0.00	**56.81**	0.00	0.00	**0.00**
Genève	195'160	131.02	4.14	39.89	4.19	**179.24**	38.38	10.44	**48.83**	112.56	0.00	**112.56**
Genthod	2'769	40.75	11.84	0.00	0.00	**52.59**	0.00	0.00	**0.00**	2.83	0.00	**2.83**
Grand-Saconnex	12'050	1.22	2.04	10.22	13.26	**26.73**	49.87	8.62	**58.49**	21.34	0.00	**21.34**
Gy	500	0.00	0.00	0.00	0.00	**0.00**	0.00	0.00	**0.00**	1.00	0.00	**1.00**
Hermance	967	29.54	0.00	0.00	0.00	**29.54**	0.00	2.74	**2.74**	0.00	12.34	**12.34**
Jussy	1'262	0.00	0.00	0.03	1.49	**1.52**	57.59	0.00	**57.59**	17.39	0.00	**17.39**
Laconnex	612	0.28	1.96	39.67	2.53	**44.44**	0.00	0.00	**0.00**	2.45	0.00	**2.45**
Lancy	29'575	3.72	4.77	23.36	31.70	**63.55**	56.97	43.82	**100.79**	34.64	6.48	**41.12**
Meinier	2'065	0.00	0.00	265.13	0.00	**265.13**	127.68	11.39	**139.08**	3.87	6.85	**10.72**
Meyrin	22'401	55.48	0.90	53.68	1.57	**111.62**	138.87	11.42	**150.29**	7.65	0.00	**7.65**
Onex	18'077	47.06	5.62	17.05	0.00	**69.74**	14.84	21.08	**35.92**	29.59	0.00	**29.59**
Perly-Certoux	3'067	0.00	0.47	1.42	0.03	**1.92**	0.00	0.03	**0.03**	4.83	0.00	**4.83**
Plan-les-Ouates	10'311	16.58	0.17	7.30	24.85	**48.90**	109.17	7.10	**116.27**	43.31	1.45	**44.77**
Pregny-Chambésy	3'595	0.00	0.00	18.97	0.00	**18.97**	10.85	0.00	**10.85**	0.00	15.18	**15.18**
Presinge	669	3.88	0.00	1.51	0.00	**5.39**	41.21	0.00	**41.21**	0.00	0.00	**0.00**
Puplinge	2'044	33.14	3.32	6.65	0.00	**43.11**	45.23	2.91	**48.14**	2.47	14.48	**16.94**
Russin	489	0.00	0.00	0.00	0.00	**0.00**	0.00	0.00	**0.00**	1.41	0.00	**1.41**
Satigny	3'987	0.61	15.77	9.33	0.00	**25.71**	47.08	0.00	**47.08**	30.19	12.12	**42.31**
Soral	750	8.30	0.00	0.91	0.00	**9.21**	0.00	0.00	**0.00**	0.31	5.52	**5.84**
Thônex	13'858	0.91	0.23	34.27	31.71	**67.12**	81.42	1.42	**82.84**	12.52	0.00	**12.52**
Troinex	2'305	1.17	0.00	2.18	26.24	**29.60**	6.51	1.78	**8.30**	11.72	0.00	**11.72**
Vandoeuvres	2'586	0.44	4.87	3.87	0.00	**9.17**	2.40	0.67	**3.07**	35.42	8.24	**43.66**
Vernier	34'864	5.08	1.28	39.22	2.47	**48.05**	187.12	6.22	**193.35**	17.13	12.23	**29.36**
Versoix	13'162	5.13	0.40	27.89	0.00	**33.43**	44.67	4.01	**48.68**	9.46	10.20	**19.66**
Veyrier	10'840	1.29	0.00	0.62	0.70	**2.60**	25.90	2.01	**27.91**	23.21	0.00	**23.21**
Total	**476'006**	**62.26**	**3.56**	**30.01**	**6.00**	**101.84**	**61.50**	**12.07**	**73.57**	**65.85**	**3.14**	**68.99**
Total sans Genève	**280'846**	**14.48**	**3.15**	**23.15**	**7.27**	**48.05**	**77.56**	**13.20**	**90.77**	**33.40**	**5.32**	**38.72**

Récapitulation par fonction, année 2013 (Revenus de fonctionnement) par habitant

Communes	Nombre d'habitants	Protection et aménagement de l'environnement						Finances et impôts				Total général
		71	72	74	78	79	**Total 7**	90	94	95	**Total 9**	
Aire-la-Ville	1'121	10.06	3.08	0.00	0.00	0.00	**13.14**	2'363.87	12.67	89.83	**2'466.37**	**2'757.70**
Anières	2'496	0.15	5.85	0.50	0.09	0.00	**6.60**	4'146.86	6.98	567.79	**4'721.62**	**4'866.78**
Avully	1'778	93.54	14.97	1.52	1.07	0.00	**111.09**	2'163.08	32.62	3.78	**2'199.47**	**2'494.49**
Avusy	1'440	15.44	5.33	0.38	0.06	62.03	**83.24**	2'885.34	15.41	3.05	**2'903.80**	**3'133.18**
Bardonnex	2'242	5.17	5.42	9.09	0.56	11.27	**31.51**	2'076.44	46.26	2.94	**2'125.64**	**2'350.52**
Bellevue	3'271	0.00	12.71	0.00	8.36	0.00	**21.07**	9'489.55	20.57	41.44	**9'551.56**	**9'756.23**
Bernex	9'872	0.42	6.25	1.19	10.46	0.00	**18.31**	2'452.59	24.87	14.34	**2'491.80**	**2'844.20**
Carouge	20'958	0.41	30.44	3.00	1.34	0.00	**35.19**	3'742.24	185.77	66.91	**3'994.92**	**4'644.61**
Cartigny	862	31.24	5.62	5.80	0.09	0.00	**42.76**	2'819.32	35.41	401.81	**3'256.54**	**3'526.55**
Céligny	663	18.08	2.36	1.51	1.87	0.00	**23.81**	3'378.90	85.30	241.79	**3'705.99**	**3'850.85**
Chancy	1'370	41.25	4.76	0.11	0.33	2.60	**49.05**	1'965.53	21.31	0.00	**1'986.84**	**2'277.90**
Chêne-Bougeries	10'629	0.00	5.61	6.69	1.25	0.00	**13.54**	2'956.67	11.91	312.83	**3'281.41**	**3'516.05**
Chêne-Bourg	8'128	2.11	7.55	3.35	0.10	0.00	**13.12**	2'084.14	9.14	81.30	**2'174.57**	**2'598.70**
Choulex	1'056	13.51	8.35	0.76	0.60	14.20	**37.42**	4'703.72	10.45	342.83	**5'057.00**	**5'273.40**
Collex-Bossy	1'669	29.61	4.44	1.80	0.00	0.00	**35.84**	2'249.30	15.91	1.31	**2'266.52**	**2'486.90**
Collonge-Bellerive	7'560	25.55	5.10	2.67	0.10	0.00	**33.42**	2'971.68	8.12	720.93	**3'700.72**	**4'037.01**
Cologny	5'027	31.77	6.31	7.80	6.13	1.66	**53.67**	5'984.55	16.81	986.64	**6'988.00**	**7'240.37**
Confignon	4'397	0.00	6.72	2.35	3.94	0.00	**13.01**	2'527.38	4.18	12.93	**2'544.50**	**2'908.96**
Corsier	1'977	0.00	6.73	0.00	0.08	0.00	**6.82**	2'778.27	8.01	50.84	**2'837.12**	**2'986.05**
Dardagny	1'525	0.17	5.38	0.00	52.47	0.00	**58.02**	2'567.54	29.29	2.79	**2'599.63**	**2'909.58**
Genève	195'160	1.86	9.50	21.17	0.09	0.16	**32.78**	4'726.19	25.38	503.94	**5'255.51**	**6'095.57**
Genthod	2'769	0.00	0.70	7.82	1.03	0.00	**9.55**	6'254.77	29.26	439.39	**6'723.42**	**6'873.46**
Grand-Saconnex	12'050	0.00	3.63	0.24	1.07	0.00	**4.94**	3'127.83	10.27	35.65	**3'173.76**	**3'511.95**
Gy	500	24.02	0.00	5.60	0.00	0.00	**29.62**	3'436.41	31.53	178.00	**3'645.93**	**3'830.43**
Hermance	967	0.00	4.48	0.00	0.65	0.00	**5.13**	2'950.77	91.36	17.99	**3'060.12**	**3'347.48**
Jussy	1'262	26.05	4.94	2.69	2.58	0.00	**36.26**	3'660.05	72.36	4.85	**3'737.26**	**4'075.75**
Laconnex	612	223.12	3.59	0.00	6.60	0.00	**233.32**	3'290.92	18.48	475.73	**3'785.14**	**4'355.57**
Lancy	29'575	15.61	6.47	2.51	2.13	0.00	**26.71**	3'159.14	6.83	603.67	**3'769.65**	**4'133.42**
Meinier	2'065	26.80	15.00	0.63	0.09	0.00	**42.52**	2'984.63	52.99	558.43	**3'596.05**	**4'179.43**
Meyrin	22'401	0.00	5.77	1.71	1.34	0.00	**8.82**	3'635.92	7.34	21.15	**3'664.41**	**4'106.53**
Onex	18'077	4.51	11.39	1.50	0.54	0.00	**17.93**	2'359.43	6.15	12.56	**2'378.14**	**2'680.12**
Perly-Certoux	3'067	2.49	4.37	1.14	0.06	0.00	**8.06**	3'823.27	9.71	3.00	**3'835.99**	**3'922.23**
Plan-les-Ouates	10'311	1.80	11.12	1.51	3.31	0.00	**17.74**	5'517.84	19.67	24.30	**5'561.81**	**6'045.55**
Pregny-Chambésy	3'595	0.00	3.55	1.70	0.00	0.00	**5.25**	2'632.82	135.50	2.85	**2'771.17**	**3'007.96**
Presinge	669	0.00	6.71	0.90	0.00	0.00	**7.60**	2'209.74	154.09	1'917.59	**4'281.43**	**4'437.90**
Puplinge	2'044	7.03	6.02	3.53	0.08	0.00	**16.66**	2'551.77	11.09	11.58	**2'574.45**	**2'811.11**
Russin	489	0.00	0.00	0.00	0.00	0.00	**0.00**	9'383.68	71.91	9.54	**9'465.13**	**9'628.00**
Satigny	3'987	9.22	5.21	1.07	0.09	0.00	**15.58**	4'658.20	27.53	1.27	**4'686.99**	**5'099.92**
Soral	750	11.15	4.27	1.87	1.33	30.09	**48.70**	2'262.49	126.44	55.57	**2'444.50**	**2'646.13**
Thônex	13'858	0.00	4.65	2.52	0.83	0.00	**7.99**	2'375.16	10.29	0.00	**2'385.45**	**2'672.32**
Troinex	2'305	33.22	5.59	6.06	0.09	0.00	**44.95**	2'619.90	13.56	632.52	**3'265.98**	**3'508.95**
Vandoeuvres	2'586	9.83	4.75	2.80	1.79	0.00	**19.17**	3'857.95	65.97	0.00	**3'923.92**	**4'081.24**
Vernier	34'864	4.19	6.59	1.47	11.17	0.10	**23.53**	2'826.52	5.03	49.66	**2'881.21**	**3'319.77**
Versoix	13'162	2.31	7.83	0.80	0.49	0.00	**11.43**	2'486.73	7.41	37.46	**2'531.60**	**2'758.33**
Veyrier	10'840	2.73	5.58	2.33	0.08	0.00	**10.72**	2'290.17	59.78	20.88	**2'370.83**	**2'508.41**
Total	**476'006**	**4.81**	**8.85**	**10.01**	**1.89**	**0.42**	**25.98**	**3'831.46**	**27.95**	**303.12**	**4'162.53**	**4'715.98**
Total sans Genève	**280'846**	**6.86**	**8.39**	**2.25**	**3.15**	**0.60**	**21.25**	**3'209.72**	**29.73**	**163.57**	**3'403.02**	**3'757.30**

Statistiques
des dépenses et des recettes d'investissement 2013

Comparés des communes, par fonction, en valeur absolue et en francs par habitants

Récapitulation par fonction, année 2013 (Dépenses d'investissement)

Communes	Nombre d'habitants	Administration générale						Sécurité publique					Enseignement et formation	
		01	02	05	08	09	**Total 0**	10	11	14	16	**Total 1**	21	**Total 2**
Aire-la-Ville	1'121	0	0	0	600'702	0	**600'702**	0	0	0	0	**0**	0	**0**
Anières	2'496	0	0	0	457'688	0	**457'688**	0	0	477'757	0	**477'757**	133'857	**133'857**
Avully	1'778	0	0	0	319'651	0	**319'651**	0	0	0	0	**0**	0	**0**
Avusy	1'440	0	0	0	215'896	0	**215'896**	0	0	0	0	**0**	0	**0**
Bardonnex	2'242	0	0	0	518'188	0	**518'188**	0	0	0	0	**0**	1'437	**1'437**
Bellevue	3'271	0	0	0	0	0	**0**	0	0	721'498	0	**721'498**	1'310'503	**1'310'503**
Bernex	9'872	0	0	0	5'313'720	0	**5'313'720**	0	0	2'462'448	30'224	**2'492'672**	121'581	**121'581**
Carouge	20'958	0	0	55'287	841'303	0	**896'591**	0	312'208	0	0	**312'208**	1'234'562	**1'234'562**
Cartigny	862	0	0	0	0	0	**0**	0	0	0	0	**0**	0	**0**
Céligny	663	0	0	0	261'591	30'000	**291'591**	0	0	0	0	**0**	1'166	**1'166**
Chancy	1'370	0	0	0	1'400	0	**1'400**	0	0	0	0	**0**	63'347	**63'347**
Chêne-Bougeries	10'629	0	0	0	120'209	0	**120'209**	0	72'167	0	0	**72'167**	266'326	**266'326**
Chêne-Bourg	8'128	0	0	0	145'819	0	**145'819**	0	31'736	0	0	**31'736**	10'486	**10'486**
Choulex	1'056	0	0	0	0	0	**0**	0	0	0	0	**0**	0	**0**
Collex-Bossy	1'669	0	0	0	0	0	**0**	0	0	0	0	**0**	0	**0**
Collonge-Bellerive	7'560	0	0	0	80'905	0	**80'905**	0	0	0	0	**0**	7'714	**7'714**
Cologny	5'027	0	0	0	835'203	0	**835'203**	0	229'473	0	0	**229'473**	142'000	**142'000**
Confignon	4'397	0	0	0	4'408	0	**4'408**	0	0	591'361	0	**591'361**	1'190'366	**1'190'366**
Corsier	1'977	0	0	0	80'286	0	**80'286**	0	25'540	0	0	**25'540**	0	**0**
Dardagny	1'525	0	0	0	0	0	**0**	0	0	0	0	**0**	0	**0**
Genève	195'160	13'101'091	0	3'653'810	3'562'448	0	**20'317'348**	0	113'437	3'047'995	122'862	**3'284'294**	12'331'362	**12'331'362**
Genthod	2'769	0	0	0	6'730'172	0	**6'730'172**	0	0	214'785	0	**214'785**	1'164'834	**1'164'834**
Grand-Saconnex	12'050	0	0	46'965	331'045	0	**378'010**	0	15'900	0	0	**15'900**	3'052'173	**3'052'173**
Gy	500	0	0	0	0	0	**0**	0	0	0	0	**0**	0	**0**
Hermance	967	0	0	0	206'221	0	**206'221**	0	0	0	0	**0**	0	**0**
Jussy	1'262	0	0	0	73'784	0	**73'784**	0	0	0	0	**0**	0	**0**
Laconnex	612	0	0	0	0	0	**0**	0	0	0	0	**0**	0	**0**
Lancy	29'575	0	0	6'057'415	292'797	0	**6'350'212**	0	116'062	0	0	**116'062**	10'336'859	**10'336'859**
Meinier	2'065	0	0	0	127'809	0	**127'809**	0	0	177'341	0	**177'341**	0	**0**
Meyrin	22'401	0	0	372'724	634'159	79'980	**1'086'863**	0	46'772	56'622	0	**103'394**	7'387'800	**7'387'800**
Onex	18'077	0	0	7'826	19'387	0	**27'213**	0	0	70'681	0	**70'681**	109'967	**109'967**
Perly-Certoux	3'067	0	0	0	0	0	**0**	0	0	0	0	**0**	15'509	**15'509**
Plan-les-Ouates	10'311	0	0	0	0	79'155	**79'155**	0	0	1'817'531	0	**1'817'531**	5'139'559	**5'139'559**
Pregny-Chambésy	3'595	0	0	0	521'363	0	**521'363**	0	0	0	0	**0**	241'422	**241'422**
Presinge	669	0	0	0	0	0	**0**	0	0	0	0	**0**	0	**0**
Puplinge	2'044	0	0	0	70'960	0	**70'960**	0	0	0	0	**0**	29'299	**29'299**
Russin	489	0	0	0	0	0	**0**	0	0	0	0	**0**	0	**0**
Satigny	3'987	0	0	0	1'169'890	0	**1'169'890**	0	0	0	0	**0**	0	**0**
Soral	750	0	0	0	0	0	**0**	0	0	0	0	**0**	0	**0**
Thônex	13'858	0	0	0	339'348	0	**339'348**	0	0	354'900	0	**354'900**	198'026	**198'026**
Troinex	2'305	0	0	0	118'962	0	**118'962**	0	0	0	0	**0**	0	**0**
Vandoeuvres	2'586	0	0	0	70'952	0	**70'952**	0	0	0	0	**0**	0	**0**
Vernier	34'864	0	0	127'740	3'043'577	0	**3'171'317**	0	0	0	51'395	**51'395**	655'656	**655'656**
Versoix	13'162	66'286	0	0	4'864'552	0	**4'930'838**	0	0	0	0	**0**	459'198	**459'198**
Veyrier	10'840	0	0	0	0	0	**0**	0	0	145'120	0	**145'120**	8'320'427	**8'320'427**
Total	**476'006**	**13'167'376**	**0**	**10'321'766**	**31'974'396**	**189'135**	**55'652'674**	**0**	**963'295**	**10'138'038**	**204'481**	**11'305'814**	**53'925'436**	**53'925'436**
Total sans Genève	**280'846**	**66'286**	**0**	**6'667'956**	**28'411'949**	**189'135**	**35'335'326**	**0**	**849'858**	**7'090'043**	**81'619**	**8'021'520**	**41'594'074**	**41'594'074**

Récapitulation par fonction, année 2013 (Dépenses d'investissement)

Communes	Nombre d'habitants	Culture et loisirs					Prévoyance sociale			Trafic		
		30	33	34	35	**Total 3**	54	58	**Total 5**	62	65	**Total 6**
Aire-la-Ville	1'121	0	0	38'222	0	**38'222**	0	0	**0**	1'598'197	0	**1'598'197**
Anières	2'496	0	54'045	-15'785	0	**38'261**	0	0	**0**	73'984	0	**73'984**
Avully	1'778	0	67'215	182'410	0	**249'625**	0	0	**0**	0	0	**0**
Avusy	1'440	0	0	0	0	**0**	0	0	**0**	0	0	**0**
Bardonnex	2'242	0	0	67'781	0	**67'781**	168	0	**168**	45'524	0	**45'524**
Bellevue	3'271	0	0	0	0	**0**	5'875'102	0	**5'875'102**	319'145	0	**319'145**
Bernex	9'872	170'000	70'592	1'623'450	194'303	**2'058'345**	58'788	66'269	**125'057**	783'677	8'840	**792'517**
Carouge	20'958	337'034	51'212	2'272'725	5'461	**2'666'431**	463'788	0	**463'788**	1'793'019	285'716	**2'078'735**
Cartigny	862	0	0	0	0	**0**	0	0	**0**	0	0	**0**
Céligny	663	0	94'166	1'572	0	**95'738**	137'847	0	**137'847**	0	20'770	**20'770**
Chancy	1'370	0	0	0	0	**0**	61'535	0	**61'535**	0	0	**0**
Chêne-Bougeries	10'629	0	27'541	28'200	0	**55'741**	402'127	0	**402'127**	412'320	41'860	**454'180**
Chêne-Bourg	8'128	0	151'735	0	0	**151'735**	4'644	0	**4'644**	90'702	0	**90'702**
Choulex	1'056	0	0	0	311'569	**311'569**	0	0	**0**	409'305	0	**409'305**
Collex-Bossy	1'669	0	147'582	0	0	**147'582**	814'875	0	**814'875**	0	0	**0**
Collonge-Bellerive	7'560	0	1'346'436	0	0	**1'346'436**	113'386	2'509	**115'895**	7'103'922	18'210	**7'122'132**
Cologny	5'027	0	136'000	25'920	0	**161'920**	202'245	224'695	**426'940**	73'658	0	**73'658**
Confignon	4'397	51'199	0	-950	0	**50'249**	25'956	73'070	**99'026**	2'968'755	0	**2'968'755**
Corsier	1'977	0	0	10'667	0	**10'667**	0	0	**0**	162'207	0	**162'207**
Dardagny	1'525	0	0	0	0	**0**	0	0	**0**	0	86'218	**86'218**
Genève	195'160	41'505'990	3'569'931	3'150'156	0	**48'226'077**	4'507'972	-10'746'109	**-6'238'137**	26'009'039	-1'116'491	**24'892'548**
Genthod	2'769	0	0	0	0	**0**	1'381'226	0	**1'381'226**	374'407	0	**374'407**
Grand-Saconnex	12'050	0	1'651'204	771'864	0	**2'423'069**	0	0	**0**	2'341'354	0	**2'341'354**
Gy	500	0	0	0	0	**0**	0	0	**0**	0	0	**0**
Hermance	967	0	0	0	0	**0**	0	0	**0**	0	0	**0**
Jussy	1'262	0	0	106'912	0	**106'912**	0	0	**0**	0	0	**0**
Laconnex	612	0	0	0	0	**0**	0	0	**0**	0	0	**0**
Lancy	29'575	2'500'000	71'384	6'750	2'810'307	**5'388'442**	956'757	924'994	**1'881'751**	3'252'465	0	**3'252'465**
Meinier	2'065	0	0	27'606	0	**27'606**	0	0	**0**	66'104	0	**66'104**
Meyrin	22'401	941'984	132'039	1'483'357	3'572	**2'560'952**	4'308'522	15'000	**4'323'522**	5'047'604	0	**5'047'604**
Onex	18'077	0	690'268	127'302	0	**817'570**	1'785'939	33'074	**1'819'013**	2'157'657	0	**2'157'657**
Perly-Certoux	3'067	0	14'789	167'567	2'073	**184'429**	0	550'283	**550'283**	544'088	0	**544'088**
Plan-les-Ouates	10'311	1'635'124	0	4'992'879	418'292	**7'046'294**	1'196'202	0	**1'196'202**	356'249	0	**356'249**
Pregny-Chambésy	3'595	0	0	196'963	0	**196'963**	1'503'875	0	**1'503'875**	46'451	0	**46'451**
Presinge	669	0	0	0	0	**0**	0	0	**0**	124'600	0	**124'600**
Puplinge	2'044	0	0	0	0	**0**	95'788	0	**95'788**	36'005	0	**36'005**
Russin	489	0	0	0	0	**0**	0	0	**0**	450'878	0	**450'878**
Satigny	3'987	0	88'112	0	0	**88'112**	0	0	**0**	922'484	0	**922'484**
Soral	750	0	0	0	0	**0**	0	0	**0**	46'903	0	**46'903**
Thônex	13'858	0	58'238	0	413'190	**471'428**	0	0	**0**	784'847	0	**784'847**
Troinex	2'305	0	0	40'259	0	**40'259**	31'220	0	**31'220**	234'046	0	**234'046**
Vandoeuvres	2'586	0	0	21'604	0	**21'604**	153'873	0	**153'873**	961'138	0	**961'138**
Vernier	34'864	82'732	483'152	151'480	357'672	**1'075'036**	146'693	25'694	**172'387**	4'637'812	0	**4'637'812**
Versoix	13'162	465'765	193	259'660	0	**725'617**	81'570	0	**81'570**	433'216	0	**433'216**
Veyrier	10'840	0	828'756	6'115'922	0	**6'944'678**	0	0	**0**	406'003	0	**406'003**
Total	**476'006**	**47'689'827**	**9'734'591**	**21'854'493**	**4'516'438**	**83'795'350**	**24'310'098**	**-8'830'521**	**15'479'577**	**65'067'763**	**-654'877**	**64'412'886**
Total sans Genève	**280'846**	**6'183'837**	**6'164'661**	**18'704'337**	**4'516'438**	**35'569'273**	**19'802'126**	**1'915'588**	**21'717'714**	**39'058'724**	**461'614**	**39'520'338**

Récapitulation par fonction, année 2013 (Dépenses d'investissement)

Communes	Nombre d'habitants	Protection et aménagement de l'environnement						Finances et impôts				Total général
		71	72	74	78	79	Total 7	90	94	95	Total 9	
Aire-la-Ville	1'121	0	0	0	3'300'296	0	**3'300'296**	0	0	0	**0**	**5'537'417**
Anières	2'496	870'601	0	244'614	0	0	**1'115'215**	0	0	0	**0**	**2'296'762**
Avully	1'778	0	89'688	0	0	0	**89'688**	0	0	0	**0**	**658'964**
Avusy	1'440	0	0	0	0	0	**0**	0	0	0	**0**	**215'896**
Bardonnex	2'242	287'455	0	0	0	109'378	**396'832**	0	0	0	**0**	**1'029'931**
Bellevue	3'271	185'206	0	0	0	0	**185'206**	0	0	0	**0**	**8'411'453**
Bernex	9'872	123'967	365'682	12'370	61'665	0	**563'684**	0	0	0	**0**	**11'467'577**
Carouge	20'958	1'212'261	0	0	20'046	191'829	**1'424'136**	0	0	0	**0**	**9'076'451**
Cartigny	862	0	0	0	0	0	**0**	0	0	0	**0**	**0**
Céligny	663	328'112	0	0	0	0	**328'112**	0	0	0	**0**	**875'224**
Chancy	1'370	0	198'220	0	0	0	**198'220**	0	0	0	**0**	**324'502**
Chêne-Bougeries	10'629	2'290'448	0	0	0	294'805	**2'585'253**	0	0	0	**0**	**3'956'004**
Chêne-Bourg	8'128	851'549	0	0	0	0	**851'549**	0	0	0	**0**	**1'286'670**
Choulex	1'056	364'124	0	0	0	0	**364'124**	0	0	0	**0**	**1'084'998**
Collex-Bossy	1'669	0	0	0	0	0	**0**	0	0	0	**0**	**962'457**
Collonge-Bellerive	7'560	21'410	0	0	0	0	**21'410**	0	0	0	**0**	**8'694'492**
Cologny	5'027	3'919	0	0	0	0	**3'919**	0	0	0	**0**	**1'873'114**
Confignon	4'397	2'530'906	7'017	0	0	271'306	**2'809'229**	0	0	0	**0**	**7'713'393**
Corsier	1'977	95'388	3'780	0	37'815	14'090	**151'072**	0	0	0	**0**	**429'772**
Dardagny	1'525	125'573	14'224	0	72'172	0	**211'969**	0	0	0	**0**	**298'187**
Genève	195'160	0	1'514'771	80'454	2'998'816	714'032	**5'308'072**	0	0	704	**704**	**108'122'268**
Genthod	2'769	132'589	0	0	0	0	**132'589**	0	0	0	**0**	**9'998'013**
Grand-Saconnex	12'050	197'371	0	1'627	148'083	0	**347'080**	0	0	0	**0**	**8'557'586**
Gy	500	0	0	0	0	0	**0**	0	0	0	**0**	**0**
Hermance	967	405'283	0	0	0	28'044	**433'327**	0	0	0	**0**	**639'547**
Jussy	1'262	0	0	0	0	0	**0**	0	0	776'885	**776'885**	**957'581**
Laconnex	612	0	0	0	0	0	**0**	0	0	0	**0**	**0**
Lancy	29'575	2'534'089	578	0	0	0	**2'534'666**	0	0	0	**0**	**29'860'456**
Meinier	2'065	293'600	0	0	0	91'289	**384'889**	0	0	0	**0**	**783'749**
Meyrin	22'401	10'465'827	384'333	0	47'815	127'684	**11'025'659**	0	0	0	**0**	**31'535'795**
Onex	18'077	851'928	492'120	57'433	0	76'687	**1'478'168**	0	0	0	**0**	**6'480'269**
Perly-Certoux	3'067	0	95'091	0	0	37'915	**133'006**	0	0	0	**0**	**1'427'315**
Plan-les-Ouates	10'311	1'158'629	9'874	623'116	0	361'522	**2'153'142**	0	0	0	**0**	**17'788'131**
Pregny-Chambésy	3'595	81'583	0	0	0	0	**81'583**	0	0	0	**0**	**2'591'657**
Presinge	669	322'900	0	0	0	0	**322'900**	0	0	0	**0**	**447'500**
Puplinge	2'044	0	105'554	0	0	0	**105'554**	0	0	0	**0**	**337'607**
Russin	489	128'091	0	0	0	0	**128'091**	0	0	0	**0**	**578'969**
Satigny	3'987	13'535	42'120	0	0	0	**55'655**	0	0	0	**0**	**2'236'141**
Soral	750	0	0	0	0	0	**0**	0	0	0	**0**	**46'903**
Thônex	13'858	76'162	1'534	1'097'875	166'305	0	**1'341'876**	0	0	500'000	**500'000**	**3'990'425**
Troinex	2'305	13'840	0	0	0	28'400	**42'240**	0	0	0	**0**	**466'727**
Vandoeuvres	2'586	1'574'708	0	0	0	0	**1'574'708**	0	0	0	**0**	**2'782'274**
Vernier	34'864	135'771	26'875	40'901	0	32'400	**235'948**	0	0	218'340	**218'340**	**10'217'891**
Versoix	13'162	1'959'091	35'046	0	0	57'348	**2'051'486**	0	0	0	**0**	**8'681'924**
Veyrier	10'840	946'998	0	0	0	20'164	**967'162**	0	0	0	**0**	**16'783'389**
Total	**476'006**	**30'582'915**	**3'386'507**	**2'158'390**	**6'853'012**	**2'456'893**	**45'437'716**	**0**	**0**	**1'495'929**	**1'495'929**	**331'505'381**
Total sans Genève	**280'846**	**30'582'915**	**1'871'736**	**2'077'936**	**3'854'197**	**1'742'861**	**40'129'644**	**0**	**0**	**1'495'225**	**1'495'225**	**223'383'113**

Récapitulation par fonction, année 2013 (Dépenses d'investissement) par habitant

Communes	Nombre d'habitants	Administration générale						Sécurité publique					Enseignement et formation	
		01	02	05	08	09	**Total 0**	10	11	14	16	**Total 1**	21	**Total 2**
Aire-la-Ville	1'121	0.00	0.00	0.00	535.86	0.00	**535.86**	0.00	0.00	0.00	0.00	**0.00**	0.00	**0.00**
Anières	2'496	0.00	0.00	0.00	183.37	0.00	**183.37**	0.00	0.00	191.41	0.00	**191.41**	53.63	**53.63**
Avully	1'778	0.00	0.00	0.00	179.78	0.00	**179.78**	0.00	0.00	0.00	0.00	**0.00**	0.00	**0.00**
Avusy	1'440	0.00	0.00	0.00	149.93	0.00	**149.93**	0.00	0.00	0.00	0.00	**0.00**	0.00	**0.00**
Bardonnex	2'242	0.00	0.00	0.00	231.13	0.00	**231.13**	0.00	0.00	0.00	0.00	**0.00**	0.64	**0.64**
Bellevue	3'271	0.00	0.00	0.00	0.00	0.00	**0.00**	0.00	0.00	220.57	0.00	**220.57**	400.64	**400.64**
Bernex	9'872	0.00	0.00	0.00	538.26	0.00	**538.26**	0.00	0.00	249.44	3.06	**252.50**	12.32	**12.32**
Carouge	20'958	0.00	0.00	2.64	40.14	0.00	**42.78**	0.00	14.90	0.00	0.00	**14.90**	58.91	**58.91**
Cartigny	862	0.00	0.00	0.00	0.00	0.00	**0.00**	0.00	0.00	0.00	0.00	**0.00**	0.00	**0.00**
Céligny	663	0.00	0.00	0.00	394.56	45.25	**439.80**	0.00	0.00	0.00	0.00	**0.00**	1.76	**1.76**
Chancy	1'370	0.00	0.00	0.00	1.02	0.00	**1.02**	0.00	0.00	0.00	0.00	**0.00**	46.24	**46.24**
Chêne-Bougeries	10'629	0.00	0.00	0.00	11.31	0.00	**11.31**	0.00	6.79	0.00	0.00	**6.79**	25.06	**25.06**
Chêne-Bourg	8'128	0.00	0.00	0.00	17.94	0.00	**17.94**	0.00	3.90	0.00	0.00	**3.90**	1.29	**1.29**
Choulex	1'056	0.00	0.00	0.00	0.00	0.00	**0.00**	0.00	0.00	0.00	0.00	**0.00**	0.00	**0.00**
Collex-Bossy	1'669	0.00	0.00	0.00	0.00	0.00	**0.00**	0.00	0.00	0.00	0.00	**0.00**	0.00	**0.00**
Collonge-Bellerive	7'560	0.00	0.00	0.00	10.70	0.00	**10.70**	0.00	0.00	0.00	0.00	**0.00**	1.02	**1.02**
Cologny	5'027	0.00	0.00	0.00	166.14	0.00	**166.14**	0.00	45.65	0.00	0.00	**45.65**	28.25	**28.25**
Confignon	4'397	0.00	0.00	0.00	1.00	0.00	**1.00**	0.00	0.00	134.49	0.00	**134.49**	270.72	**270.72**
Corsier	1'977	0.00	0.00	0.00	40.61	0.00	**40.61**	0.00	12.92	0.00	0.00	**12.92**	0.00	**0.00**
Dardagny	1'525	0.00	0.00	0.00	0.00	0.00	**0.00**	0.00	0.00	0.00	0.00	**0.00**	0.00	**0.00**
Genève	195'160	67.13	0.00	18.72	18.25	0.00	**104.11**	0.00	0.58	15.62	0.63	**16.83**	63.19	**63.19**
Genthod	2'769	0.00	0.00	0.00	2'430.54	0.00	**2'430.54**	0.00	0.00	77.57	0.00	**77.57**	420.67	**420.67**
Grand-Saconnex	12'050	0.00	0.00	3.90	27.47	0.00	**31.37**	0.00	1.32	0.00	0.00	**1.32**	253.29	**253.29**
Gy	500	0.00	0.00	0.00	0.00	0.00	**0.00**	0.00	0.00	0.00	0.00	**0.00**	0.00	**0.00**
Hermance	967	0.00	0.00	0.00	213.26	0.00	**213.26**	0.00	0.00	0.00	0.00	**0.00**	0.00	**0.00**
Jussy	1'262	0.00	0.00	0.00	58.47	0.00	**58.47**	0.00	0.00	0.00	0.00	**0.00**	0.00	**0.00**
Laconnex	612	0.00	0.00	0.00	0.00	0.00	**0.00**	0.00	0.00	0.00	0.00	**0.00**	0.00	**0.00**
Lancy	29'575	0.00	0.00	204.82	9.90	0.00	**214.72**	0.00	3.92	0.00	0.00	**3.92**	349.51	**349.51**
Meinier	2'065	0.00	0.00	0.00	61.89	0.00	**61.89**	0.00	0.00	85.88	0.00	**85.88**	0.00	**0.00**
Meyrin	22'401	0.00	0.00	16.64	28.31	3.57	**48.52**	0.00	2.09	2.53	0.00	**4.62**	329.80	**329.80**
Onex	18'077	0.00	0.00	0.43	1.07	0.00	**1.51**	0.00	0.00	3.91	0.00	**3.91**	6.08	**6.08**
Perly-Certoux	3'067	0.00	0.00	0.00	0.00	0.00	**0.00**	0.00	0.00	0.00	0.00	**0.00**	5.06	**5.06**
Plan-les-Ouates	10'311	0.00	0.00	0.00	0.00	7.68	**7.68**	0.00	0.00	176.27	0.00	**176.27**	498.45	**498.45**
Pregny-Chambésy	3'595	0.00	0.00	0.00	145.02	0.00	**145.02**	0.00	0.00	0.00	0.00	**0.00**	67.15	**67.15**
Presinge	669	0.00	0.00	0.00	0.00	0.00	**0.00**	0.00	0.00	0.00	0.00	**0.00**	0.00	**0.00**
Puplinge	2'044	0.00	0.00	0.00	34.72	0.00	**34.72**	0.00	0.00	0.00	0.00	**0.00**	14.33	**14.33**
Russin	489	0.00	0.00	0.00	0.00	0.00	**0.00**	0.00	0.00	0.00	0.00	**0.00**	0.00	**0.00**
Satigny	3'987	0.00	0.00	0.00	293.43	0.00	**293.43**	0.00	0.00	0.00	0.00	**0.00**	0.00	**0.00**
Soral	750	0.00	0.00	0.00	0.00	0.00	**0.00**	0.00	0.00	0.00	0.00	**0.00**	0.00	**0.00**
Thônex	13'858	0.00	0.00	0.00	24.49	0.00	**24.49**	0.00	0.00	25.61	0.00	**25.61**	14.29	**14.29**
Troinex	2'305	0.00	0.00	0.00	51.61	0.00	**51.61**	0.00	0.00	0.00	0.00	**0.00**	0.00	**0.00**
Vandoeuvres	2'586	0.00	0.00	0.00	27.44	0.00	**27.44**	0.00	0.00	0.00	0.00	**0.00**	0.00	**0.00**
Vernier	34'864	0.00	0.00	3.66	87.30	0.00	**90.96**	0.00	0.00	0.00	1.47	**1.47**	18.81	**18.81**
Versoix	13'162	5.04	0.00	0.00	369.59	0.00	**374.63**	0.00	0.00	0.00	0.00	**0.00**	34.89	**34.89**
Veyrier	10'840	0.00	0.00	0.00	0.00	0.00	**0.00**	0.00	0.00	13.39	0.00	**13.39**	767.57	**767.57**
Total	**476'006**	**27.66**	**0.00**	**21.68**	**67.17**	**0.40**	**116.92**	**0.00**	**2.02**	**21.30**	**0.43**	**23.75**	**113.29**	**113.29**
Total sans Genève	**280'846**	**0.24**	**0.00**	**23.74**	**101.17**	**0.67**	**125.82**	**0.00**	**3.03**	**25.25**	**0.29**	**28.56**	**148.10**	**148.10**

Récapitulation par fonction, année 2013 (Dépenses d'investissement) par habitant

Communes	Nombre d'habitants	Culture et loisirs					Prévoyance sociale			Trafic		
		30	33	34	35	**Total 3**	54	58	**Total 5**	62	65	**Total 6**
Aire-la-Ville	1'121	0.00	0.00	34.10	0.00	**34.10**	0.00	0.00	**0.00**	1'425.69	0.00	**1'425.69**
Anières	2'496	0.00	21.65	-6.32	0.00	**15.33**	0.00	0.00	**0.00**	29.64	0.00	**29.64**
Avully	1'778	0.00	37.80	102.59	0.00	**140.40**	0.00	0.00	**0.00**	0.00	0.00	**0.00**
Avusy	1'440	0.00	0.00	0.00	0.00	**0.00**	0.00	0.00	**0.00**	0.00	0.00	**0.00**
Bardonnex	2'242	0.00	0.00	30.23	0.00	**30.23**	0.07	0.00	**0.07**	20.31	0.00	**20.31**
Bellevue	3'271	0.00	0.00	0.00	0.00	**0.00**	1'796.12	0.00	**1'796.12**	97.57	0.00	**97.57**
Bernex	9'872	17.22	7.15	164.45	19.68	**208.50**	5.96	6.71	**12.67**	79.38	0.90	**80.28**
Carouge	20'958	16.08	2.44	108.44	0.26	**127.23**	22.13	0.00	**22.13**	85.55	13.63	**99.19**
Cartigny	862	0.00	0.00	0.00	0.00	**0.00**	0.00	0.00	**0.00**	0.00	0.00	**0.00**
Céligny	663	0.00	142.03	2.37	0.00	**144.40**	207.91	0.00	**207.91**	0.00	31.33	**31.33**
Chancy	1'370	0.00	0.00	0.00	0.00	**0.00**	44.92	0.00	**44.92**	0.00	0.00	**0.00**
Chêne-Bougeries	10'629	0.00	2.59	2.65	0.00	**5.24**	37.83	0.00	**37.83**	38.79	3.94	**42.73**
Chêne-Bourg	8'128	0.00	18.67	0.00	0.00	**18.67**	0.57	0.00	**0.57**	11.16	0.00	**11.16**
Choulex	1'056	0.00	0.00	0.00	295.05	**295.05**	0.00	0.00	**0.00**	387.60	0.00	**387.60**
Collex-Bossy	1'669	0.00	88.43	0.00	0.00	**88.43**	488.24	0.00	**488.24**	0.00	0.00	**0.00**
Collonge-Bellerive	7'560	0.00	178.10	0.00	0.00	**178.10**	15.00	0.33	**15.33**	939.67	2.41	**942.08**
Cologny	5'027	0.00	27.05	5.16	0.00	**32.21**	40.23	44.70	**84.93**	14.65	0.00	**14.65**
Confignon	4'397	11.64	0.00	-0.22	0.00	**11.43**	5.90	16.62	**22.52**	675.18	0.00	**675.18**
Corsier	1'977	0.00	0.00	5.40	0.00	**5.40**	0.00	0.00	**0.00**	82.05	0.00	**82.05**
Dardagny	1'525	0.00	0.00	0.00	0.00	**0.00**	0.00	0.00	**0.00**	0.00	56.54	**56.54**
Genève	195'160	212.68	18.29	16.14	0.00	**247.11**	23.10	-55.06	**-31.96**	133.27	-5.72	**127.55**
Genthod	2'769	0.00	0.00	0.00	0.00	**0.00**	498.82	0.00	**498.82**	135.21	0.00	**135.21**
Grand-Saconnex	12'050	0.00	137.03	64.06	0.00	**201.08**	0.00	0.00	**0.00**	194.30	0.00	**194.30**
Gy	500	0.00	0.00	0.00	0.00	**0.00**	0.00	0.00	**0.00**	0.00	0.00	**0.00**
Hermance	967	0.00	0.00	0.00	0.00	**0.00**	0.00	0.00	**0.00**	0.00	0.00	**0.00**
Jussy	1'262	0.00	0.00	84.72	0.00	**84.72**	0.00	0.00	**0.00**	0.00	0.00	**0.00**
Laconnex	612	0.00	0.00	0.00	0.00	**0.00**	0.00	0.00	**0.00**	0.00	0.00	**0.00**
Lancy	29'575	84.53	2.41	0.23	95.02	**182.20**	32.35	31.28	**63.63**	109.97	0.00	**109.97**
Meinier	2'065	0.00	0.00	13.37	0.00	**13.37**	0.00	0.00	**0.00**	32.01	0.00	**32.01**
Meyrin	22'401	42.05	5.89	66.22	0.16	**114.32**	192.34	0.67	**193.01**	225.33	0.00	**225.33**
Onex	18'077	0.00	38.18	7.04	0.00	**45.23**	98.80	1.83	**100.63**	119.36	0.00	**119.36**
Perly-Certoux	3'067	0.00	4.82	54.64	0.68	**60.13**	0.00	179.42	**179.42**	177.40	0.00	**177.40**
Plan-les-Ouates	10'311	158.58	0.00	484.23	40.57	**683.38**	116.01	0.00	**116.01**	34.55	0.00	**34.55**
Pregny-Chambésy	3'595	0.00	0.00	54.79	0.00	**54.79**	418.32	0.00	**418.32**	12.92	0.00	**12.92**
Presinge	669	0.00	0.00	0.00	0.00	**0.00**	0.00	0.00	**0.00**	186.25	0.00	**186.25**
Puplinge	2'044	0.00	0.00	0.00	0.00	**0.00**	46.86	0.00	**46.86**	17.62	0.00	**17.62**
Russin	489	0.00	0.00	0.00	0.00	**0.00**	0.00	0.00	**0.00**	922.04	0.00	**922.04**
Satigny	3'987	0.00	22.10	0.00	0.00	**22.10**	0.00	0.00	**0.00**	231.37	0.00	**231.37**
Soral	750	0.00	0.00	0.00	0.00	**0.00**	0.00	0.00	**0.00**	62.54	0.00	**62.54**
Thônex	13'858	0.00	4.20	0.00	29.82	**34.02**	0.00	0.00	**0.00**	56.63	0.00	**56.63**
Troinex	2'305	0.00	0.00	17.47	0.00	**17.47**	13.54	0.00	**13.54**	101.54	0.00	**101.54**
Vandoeuvres	2'586	0.00	0.00	8.35	0.00	**8.35**	59.50	0.00	**59.50**	371.67	0.00	**371.67**
Vernier	34'864	2.37	13.86	4.34	10.26	**30.84**	4.21	0.74	**4.94**	133.03	0.00	**133.03**
Versoix	13'162	35.39	0.01	19.73	0.00	**55.13**	6.20	0.00	**6.20**	32.91	0.00	**32.91**
Veyrier	10'840	0.00	76.45	564.20	0.00	**640.65**	0.00	0.00	**0.00**	37.45	0.00	**37.45**
Total	**476'006**	**100.19**	**20.45**	**45.91**	**9.49**	**176.04**	**51.07**	**-18.55**	**32.52**	**136.70**	**-1.38**	**135.32**
Total sans Genève	**280'846**	**22.02**	**21.95**	**66.60**	**16.08**	**126.65**	**70.51**	**6.82**	**77.33**	**139.08**	**1.64**	**140.72**

Récapitulation par fonction, année 2013 (Dépenses d'investissement) par habitant

Communes	Nombre d'habitants	Protection et aménagement de l'environnement						Finances et impôts				Total général
		71	72	74	78	79	**Total 7**	90	94	95	**Total 9**	
Aire-la-Ville	1'121	0.00	0.00	0.00	2'944.06	0.00	**2'944.06**	0.00	0.00	0.00	**0.00**	**4'939.71**
Anières	2'496	348.80	0.00	98.00	0.00	0.00	**446.80**	0.00	0.00	0.00	**0.00**	**920.18**
Avully	1'778	0.00	50.44	0.00	0.00	0.00	**50.44**	0.00	0.00	0.00	**0.00**	**370.62**
Avusy	1'440	0.00	0.00	0.00	0.00	0.00	**0.00**	0.00	0.00	0.00	**0.00**	**149.93**
Bardonnex	2'242	128.21	0.00	0.00	0.00	48.79	**177.00**	0.00	0.00	0.00	**0.00**	**459.38**
Bellevue	3'271	56.62	0.00	0.00	0.00	0.00	**56.62**	0.00	0.00	0.00	**0.00**	**2'571.52**
Bernex	9'872	12.56	37.04	1.25	6.25	0.00	**57.10**	0.00	0.00	0.00	**0.00**	**1'161.63**
Carouge	20'958	57.84	0.00	0.00	0.96	9.15	**67.95**	0.00	0.00	0.00	**0.00**	**433.08**
Cartigny	862	0.00	0.00	0.00	0.00	0.00	**0.00**	0.00	0.00	0.00	**0.00**	**0.00**
Céligny	663	494.89	0.00	0.00	0.00	0.00	**494.89**	0.00	0.00	0.00	**0.00**	**1'320.10**
Chancy	1'370	0.00	144.69	0.00	0.00	0.00	**144.69**	0.00	0.00	0.00	**0.00**	**236.86**
Chêne-Bougeries	10'629	215.49	0.00	0.00	0.00	27.74	**243.23**	0.00	0.00	0.00	**0.00**	**372.19**
Chêne-Bourg	8'128	104.77	0.00	0.00	0.00	0.00	**104.77**	0.00	0.00	0.00	**0.00**	**158.30**
Choulex	1'056	344.81	0.00	0.00	0.00	0.00	**344.81**	0.00	0.00	0.00	**0.00**	**1'027.46**
Collex-Bossy	1'669	0.00	0.00	0.00	0.00	0.00	**0.00**	0.00	0.00	0.00	**0.00**	**576.67**
Collonge-Bellerive	7'560	2.83	0.00	0.00	0.00	0.00	**2.83**	0.00	0.00	0.00	**0.00**	**1'150.07**
Cologny	5'027	0.78	0.00	0.00	0.00	0.00	**0.78**	0.00	0.00	0.00	**0.00**	**372.61**
Confignon	4'397	575.60	1.60	0.00	0.00	61.70	**638.90**	0.00	0.00	0.00	**0.00**	**1'754.24**
Corsier	1'977	48.25	1.91	0.00	19.13	7.13	**76.41**	0.00	0.00	0.00	**0.00**	**217.39**
Dardagny	1'525	82.34	9.33	0.00	47.33	0.00	**139.00**	0.00	0.00	0.00	**0.00**	**195.53**
Genève	195'160	0.00	7.76	0.41	15.37	3.66	**27.20**	0.00	0.00	0.00	**0.00**	**554.02**
Genthod	2'769	47.88	0.00	0.00	0.00	0.00	**47.88**	0.00	0.00	0.00	**0.00**	**3'610.69**
Grand-Saconnex	12'050	16.38	0.00	0.13	12.29	0.00	**28.80**	0.00	0.00	0.00	**0.00**	**710.17**
Gy	500	0.00	0.00	0.00	0.00	0.00	**0.00**	0.00	0.00	0.00	**0.00**	**0.00**
Hermance	967	419.11	0.00	0.00	0.00	29.00	**448.11**	0.00	0.00	0.00	**0.00**	**661.37**
Jussy	1'262	0.00	0.00	0.00	0.00	0.00	**0.00**	0.00	0.00	615.60	**615.60**	**758.78**
Laconnex	612	0.00	0.00	0.00	0.00	0.00	**0.00**	0.00	0.00	0.00	**0.00**	**0.00**
Lancy	29'575	85.68	0.02	0.00	0.00	0.00	**85.70**	0.00	0.00	0.00	**0.00**	**1'009.65**
Meinier	2'065	142.18	0.00	0.00	0.00	44.21	**186.39**	0.00	0.00	0.00	**0.00**	**379.54**
Meyrin	22'401	467.20	17.16	0.00	2.13	5.70	**492.19**	0.00	0.00	0.00	**0.00**	**1'407.79**
Onex	18'077	47.13	27.22	3.18	0.00	4.24	**81.77**	0.00	0.00	0.00	**0.00**	**358.48**
Perly-Certoux	3'067	0.00	31.00	0.00	0.00	12.36	**43.37**	0.00	0.00	0.00	**0.00**	**465.38**
Plan-les-Ouates	10'311	112.37	0.96	60.43	0.00	35.06	**208.82**	0.00	0.00	0.00	**0.00**	**1'725.16**
Pregny-Chambésy	3'595	22.69	0.00	0.00	0.00	0.00	**22.69**	0.00	0.00	0.00	**0.00**	**720.91**
Presinge	669	482.66	0.00	0.00	0.00	0.00	**482.66**	0.00	0.00	0.00	**0.00**	**668.91**
Puplinge	2'044	0.00	51.64	0.00	0.00	0.00	**51.64**	0.00	0.00	0.00	**0.00**	**165.17**
Russin	489	261.95	0.00	0.00	0.00	0.00	**261.95**	0.00	0.00	0.00	**0.00**	**1'183.99**
Satigny	3'987	3.39	10.56	0.00	0.00	0.00	**13.96**	0.00	0.00	0.00	**0.00**	**560.86**
Soral	750	0.00	0.00	0.00	0.00	0.00	**0.00**	0.00	0.00	0.00	**0.00**	**62.54**
Thônex	13'858	5.50	0.11	79.22	12.00	0.00	**96.83**	0.00	0.00	36.08	**36.08**	**287.95**
Troinex	2'305	6.00	0.00	0.00	0.00	12.32	**18.33**	0.00	0.00	0.00	**0.00**	**202.48**
Vandoeuvres	2'586	608.94	0.00	0.00	0.00	0.00	**608.94**	0.00	0.00	0.00	**0.00**	**1'075.90**
Vernier	34'864	3.89	0.77	1.17	0.00	0.93	**6.77**	0.00	0.00	6.26	**6.26**	**293.08**
Versoix	13'162	148.84	2.66	0.00	0.00	4.36	**155.86**	0.00	0.00	0.00	**0.00**	**659.62**
Veyrier	10'840	87.36	0.00	0.00	0.00	1.86	**89.22**	0.00	0.00	0.00	**0.00**	**1'548.28**
Total	**476'006**	**64.25**	**7.11**	**4.53**	**14.40**	**5.16**	**95.46**	**0.00**	**0.00**	**3.14**	**3.14**	**696.43**
Total sans Genève	**280'846**	**108.90**	**6.66**	**7.40**	**13.72**	**6.21**	**142.89**	**0.00**	**0.00**	**5.32**	**5.32**	**795.39**

Récapitulation par fonction, année 2013 (Recettes d'investissement)

Communes	Nombre d'habitants	Administration générale						Sécurité publique					Enseignement et formation	
		01	02	05	08	09	**Total 0**	10	11	14	16	**Total 1**	21	**Total 2**
Aire-la-Ville	1'121	0	0	0	0	0	**0**	0	0	0	0	**0**	0	**0**
Anières	2'496	0	0	0	0	0	**0**	0	0	0	0	**0**	0	**0**
Avully	1'778	0	0	0	0	0	**0**	0	0	0	0	**0**	0	**0**
Avusy	1'440	0	0	0	0	0	**0**	0	0	0	0	**0**	0	**0**
Bardonnex	2'242	0	0	0	0	0	**0**	0	0	0	0	**0**	0	**0**
Bellevue	3'271	0	0	0	0	0	**0**	0	0	250'000	0	**250'000**	156'000	**156'000**
Bernex	9'872	0	0	0	0	0	**0**	0	0	462'361	0	**462'361**	504'908	**504'908**
Carouge	20'958	0	0	0	0	0	**0**	0	0	30'000	0	**30'000**	7'809	**7'809**
Cartigny	862	0	0	0	0	0	**0**	0	0	0	0	**0**	0	**0**
Céligny	663	0	0	0	0	0	**0**	0	0	0	0	**0**	0	**0**
Chancy	1'370	0	0	0	0	0	**0**	0	0	0	0	**0**	0	**0**
Chêne-Bougeries	10'629	0	0	0	0	0	**0**	0	0	0	0	**0**	0	**0**
Chêne-Bourg	8'128	0	0	0	14'010	0	**14'010**	0	0	20'689	0	**20'689**	0	**0**
Choulex	1'056	0	0	0	0	0	**0**	0	0	0	0	**0**	0	**0**
Collex-Bossy	1'669	0	0	0	0	0	**0**	0	0	0	0	**0**	0	**0**
Collonge-Bellerive	7'560	0	0	0	0	0	**0**	0	0	0	0	**0**	0	**0**
Cologny	5'027	0	0	0	15'300	0	**15'300**	0	0	0	0	**0**	0	**0**
Confignon	4'397	0	0	0	-40'000	0	**-40'000**	0	0	0	0	**0**	817'925	**817'925**
Corsier	1'977	0	0	0	0	0	**0**	0	0	0	0	**0**	0	**0**
Dardagny	1'525	0	0	0	0	0	**0**	0	0	0	0	**0**	0	**0**
Genève	195'160	93'831	0	1'482'898	0	0	**1'576'729**	0	0	0	0	**0**	0	**0**
Genthod	2'769	0	0	0	0	0	**0**	0	0	0	0	**0**	1	**1**
Grand-Saconnex	12'050	0	0	0	0	0	**0**	0	0	0	0	**0**	1'500	**1'500**
Gy	500	0	0	0	0	0	**0**	0	0	0	0	**0**	0	**0**
Hermance	967	0	0	0	0	0	**0**	0	0	0	0	**0**	0	**0**
Jussy	1'262	0	0	0	0	0	**0**	0	0	0	0	**0**	0	**0**
Laconnex	612	0	0	0	0	0	**0**	0	0	0	0	**0**	0	**0**
Lancy	29'575	0	0	0	0	0	**0**	0	0	30'000	0	**30'000**	1'000'000	**1'000'000**
Meinier	2'065	0	0	0	190'000	0	**190'000**	0	0	0	0	**0**	0	**0**
Meyrin	22'401	0	0	0	0	0	**0**	0	0	0	0	**0**	33'660	**33'660**
Onex	18'077	0	0	0	0	0	**0**	0	0	0	0	**0**	154'640	**154'640**
Perly-Certoux	3'067	0	0	0	0	0	**0**	0	0	0	0	**0**	0	**0**
Plan-les-Ouates	10'311	0	0	0	0	0	**0**	0	0	0	0	**0**	1'066'000	**1'066'000**
Pregny-Chambésy	3'595	0	0	0	0	0	**0**	0	0	0	0	**0**	0	**0**
Presinge	669	0	0	0	0	0	**0**	0	0	0	0	**0**	0	**0**
Puplinge	2'044	0	0	0	0	0	**0**	0	0	0	0	**0**	25'200	**25'200**
Russin	489	0	0	0	0	0	**0**	0	0	0	0	**0**	0	**0**
Satigny	3'987	0	0	0	0	0	**0**	0	0	0	0	**0**	0	**0**
Soral	750	0	0	0	0	0	**0**	0	0	0	0	**0**	0	**0**
Thônex	13'858	0	0	0	0	0	**0**	0	0	60'000	0	**60'000**	0	**0**
Troinex	2'305	0	0	0	45'000	0	**45'000**	0	0	0	0	**0**	0	**0**
Vandoeuvres	2'586	0	0	0	0	0	**0**	0	0	0	0	**0**	0	**0**
Vernier	34'864	0	0	0	0	0	**0**	0	0	0	131'607	**131'607**	0	**0**
Versoix	13'162	0	0	0	0	0	**0**	0	0	40'000	0	**40'000**	0	**0**
Veyrier	10'840	0	0	0	0	0	**0**	0	0	0	0	**0**	0	**0**
Total	**476'006**	**93'831**	**0**	**1'482'898**	**224'310**	**0**	**1'801'039**	**0**	**0**	**893'050**	**131'607**	**1'024'657**	**3'767'643**	**3'767'643**
Total sans Genève	**280'846**	**0**	**0**	**0**	**224'310**	**0**	**224'310**	**0**	**0**	**893'050**	**131'607**	**1'024'657**	**3'767'643**	**3'767'643**

Récapitulation par fonction, année 2013 (Recettes d'investissement)

Communes	Nombre d'habitants	Culture et loisirs					Prévoyance sociale			Trafic		
		30	33	34	35	**Total 3**	54	58	**Total 5**	62	65	**Total 6**
Aire-la-Ville	1'121	0	0	0	0	**0**	0	0	**0**	0	0	**0**
Anières	2'496	0	0	0	0	**0**	0	0	**0**	86'989	0	**86'989**
Avully	1'778	0	17'215	6'000	0	**23'215**	0	0	**0**	0	0	**0**
Avusy	1'440	0	0	0	0	**0**	0	0	**0**	0	0	**0**
Bardonnex	2'242	0	0	0	0	**0**	0	0	**0**	0	0	**0**
Bellevue	3'271	0	0	0	0	**0**	0	0	**0**	344'426	0	**344'426**
Bernex	9'872	0	0	29'167	0	**29'167**	0	0	**0**	142'000	0	**142'000**
Carouge	20'958	0	0	0	0	**0**	20'000	0	**20'000**	0	0	**0**
Cartigny	862	0	0	0	0	**0**	0	0	**0**	0	0	**0**
Céligny	663	0	0	0	0	**0**	0	0	**0**	0	0	**0**
Chancy	1'370	0	0	0	0	**0**	0	0	**0**	0	0	**0**
Chêne-Bougeries	10'629	0	0	0	0	**0**	0	0	**0**	0	0	**0**
Chêne-Bourg	8'128	0	0	0	0	**0**	0	0	**0**	32'000	0	**32'000**
Choulex	1'056	0	0	0	0	**0**	0	0	**0**	0	0	**0**
Collex-Bossy	1'669	0	0	0	0	**0**	0	0	**0**	0	0	**0**
Collonge-Bellerive	7'560	10'000	0	0	0	**10'000**	0	0	**0**	0	0	**0**
Cologny	5'027	0	16'000	0	0	**16'000**	0	0	**0**	0	0	**0**
Confignon	4'397	85'000	35'675	0	0	**120'675**	0	0	**0**	0	0	**0**
Corsier	1'977	0	0	0	0	**0**	0	0	**0**	0	0	**0**
Dardagny	1'525	0	0	0	0	**0**	0	0	**0**	0	0	**0**
Genève	195'160	9'162'574	1'000	500'000	0	**9'663'574**	0	0	**0**	8'053'494	1'634'838	**9'688'332**
Genthod	2'769	0	0	0	0	**0**	0	0	**0**	0	0	**0**
Grand-Saconnex	12'050	0	49'704	0	0	**49'704**	0	0	**0**	335'781	0	**335'781**
Gy	500	0	0	0	0	**0**	0	0	**0**	0	0	**0**
Hermance	967	0	0	9'000	0	**9'000**	0	0	**0**	0	0	**0**
Jussy	1'262	0	0	0	0	**0**	0	0	**0**	0	0	**0**
Laconnex	612	0	0	0	0	**0**	0	0	**0**	0	0	**0**
Lancy	29'575	0	0	52'750	10'000	**62'750**	150'000	0	**150'000**	2'191'817	0	**2'191'817**
Meinier	2'065	0	0	0	0	**0**	0	0	**0**	0	0	**0**
Meyrin	22'401	0	0	0	0	**0**	1'000	0	**1'000**	163'166	0	**163'166**
Onex	18'077	10'210	0	0	0	**10'210**	0	0	**0**	1'043'904	0	**1'043'904**
Perly-Certoux	3'067	0	0	24'186	0	**24'186**	0	0	**0**	0	0	**0**
Plan-les-Ouates	10'311	0	0	12'428	0	**12'428**	115'798	0	**115'798**	0	0	**0**
Pregny-Chambésy	3'595	0	0	0	0	**0**	0	0	**0**	0	0	**0**
Presinge	669	0	0	0	0	**0**	0	0	**0**	0	0	**0**
Puplinge	2'044	0	0	0	0	**0**	0	0	**0**	0	0	**0**
Russin	489	0	0	0	0	**0**	0	0	**0**	7'893	0	**7'893**
Satigny	3'987	0	0	0	0	**0**	0	0	**0**	0	0	**0**
Soral	750	0	0	5'000	0	**5'000**	0	0	**0**	0	0	**0**
Thônex	13'858	0	0	0	0	**0**	0	0	**0**	0	0	**0**
Troinex	2'305	0	0	0	0	**0**	0	0	**0**	0	0	**0**
Vandoeuvres	2'586	0	0	0	0	**0**	0	0	**0**	0	0	**0**
Vernier	34'864	0	0	20'000	0	**20'000**	0	100'000	**100'000**	4'664'051	0	**4'664'051**
Versoix	13'162	42'965	0	110'563	0	**153'528**	0	0	**0**	-11'608	0	**-11'608**
Veyrier	10'840	0	0	0	0	**0**	103'030	30'000	**133'030**	0	0	**0**
Total	**476'006**	**9'310'749**	**119'594**	**769'094**	**10'000**	**10'209'437**	**389'827**	**130'000**	**519'827**	**17'053'912**	**1'634'838**	**18'688'750**
Total sans Genève	**280'846**	**148'175**	**118'594**	**269'094**	**10'000**	**545'863**	**389'827**	**130'000**	**519'827**	**9'000'418**	**0**	**9'000'418**

Récapitulation par fonction, année 2013 (Recettes d'investissement)

Communes	Nombre d'habitants	Protection et aménagement de l'environnement						Finances et impôts				Total général
		71	72	74	78	79	Total 7	90	94	95	Total 9	
Aire-la-Ville	1'121	0	0	0	849'133	0	**849'133**	0	0	0	**0**	**849'133**
Anières	2'496	1'619'528	0	0	0	0	**1'619'528**	0	0	0	**0**	**1'706'517**
Avully	1'778	0	0	0	0	0	**0**	0	0	0	**0**	**23'215**
Avusy	1'440	0	0	0	0	0	**0**	0	0	0	**0**	**0**
Bardonnex	2'242	233'863	0	0	0	0	**233'863**	0	0	0	**0**	**233'863**
Bellevue	3'271	84'877	0	0	0	0	**84'877**	0	0	0	**0**	**835'303**
Bernex	9'872	140'571	0	0	0	0	**140'571**	0	10'000	0	**10'000**	**1'289'006**
Carouge	20'958	0	0	0	0	0	**0**	0	20'001	0	**20'001**	**77'810**
Cartigny	862	0	0	0	0	0	**0**	0	0	0	**0**	**0**
Céligny	663	0	0	0	0	0	**0**	0	0	0	**0**	**0**
Chancy	1'370	0	15'049	0	0	0	**15'049**	0	0	0	**0**	**15'049**
Chêne-Bougeries	10'629	33'851	0	0	0	0	**33'851**	0	0	0	**0**	**33'851**
Chêne-Bourg	8'128	34'268	0	0	0	0	**34'268**	0	10'000	10'000	**20'000**	**120'967**
Choulex	1'056	99'950	0	0	0	0	**99'950**	0	0	0	**0**	**99'950**
Collex-Bossy	1'669	0	0	0	0	0	**0**	0	0	0	**0**	**0**
Collonge-Bellerive	7'560	0	0	0	0	0	**0**	0	0	0	**0**	**10'000**
Cologny	5'027	439'357	0	0	0	0	**439'357**	0	0	0	**0**	**470'657**
Confignon	4'397	920'311	0	0	0	0	**920'311**	0	0	0	**0**	**1'818'910**
Corsier	1'977	0	0	0	40'000	1'436	**41'436**	0	0	0	**0**	**41'436**
Dardagny	1'525	0	0	0	0	0	**0**	0	0	0	**0**	**0**
Genève	195'160	0	0	0	0	0	**0**	0	0	0	**0**	**20'928'634**
Genthod	2'769	0	0	0	0	0	**0**	0	0	0	**0**	**1**
Grand-Saconnex	12'050	0	0	0	13'000	0	**13'000**	0	0	0	**0**	**399'985**
Gy	500	0	0	0	0	0	**0**	0	0	0	**0**	**0**
Hermance	967	0	0	0	0	0	**0**	0	0	0	**0**	**9'000**
Jussy	1'262	0	0	0	0	0	**0**	0	0	0	**0**	**0**
Laconnex	612	0	0	0	0	0	**0**	0	0	0	**0**	**0**
Lancy	29'575	921'123	0	0	0	0	**921'123**	0	20'000	0	**20'000**	**4'375'691**
Meinier	2'065	118'800	0	0	0	0	**118'800**	0	0	0	**0**	**308'800**
Meyrin	22'401	81'418	0	0	0	91'735	**173'153**	0	35'000	0	**35'000**	**405'979**
Onex	18'077	786'941	0	0	0	0	**786'941**	0	20'000	0	**20'000**	**2'015'695**
Perly-Certoux	3'067	0	0	0	0	0	**0**	0	0	0	**0**	**24'186**
Plan-les-Ouates	10'311	589'675	0	0	0	0	**589'675**	0	0	0	**0**	**1'783'901**
Pregny-Chambésy	3'595	0	0	0	0	0	**0**	0	0	0	**0**	**0**
Presinge	669	0	0	0	0	0	**0**	0	0	0	**0**	**0**
Puplinge	2'044	4'248	0	0	0	0	**4'248**	0	0	0	**0**	**29'448**
Russin	489	0	0	0	0	0	**0**	0	0	0	**0**	**7'893**
Satigny	3'987	377'542	0	0	0	0	**377'542**	0	0	0	**0**	**377'542**
Soral	750	0	0	0	0	0	**0**	0	0	0	**0**	**5'000**
Thônex	13'858	37'875	0	0	0	0	**37'875**	0	0	0	**0**	**97'875**
Troinex	2'305	0	0	0	0	0	**0**	0	0	0	**0**	**45'000**
Vandoeuvres	2'586	602'657	0	0	0	0	**602'657**	0	0	0	**0**	**602'657**
Vernier	34'864	2'670'728	0	0	0	0	**2'670'728**	0	0	0	**0**	**7'586'385**
Versoix	13'162	189'662	0	0	0	0	**189'662**	0	1	0	**1**	**371'583**
Veyrier	10'840	548'448	0	0	0	0	**548'448**	0	10'000	0	**10'000**	**691'478**
Total	**476'006**	**10'535'693**	**15'049**	**0**	**902'133**	**93'171**	**11'546'045**	**0**	**125'002**	**10'000**	**135'002**	**47'692'399**
Total sans Genève	**280'846**	**10'535'693**	**15'049**	**0**	**902'133**	**93'171**	**11'546'045**	**0**	**125'002**	**10'000**	**135'002**	**26'763'765**

Récapitulation par fonction, année 2013 (Recettes d'investissement) par habitant

Communes	Nombre d'habitants	Administration générale						Sécurité publique					Enseignement et formation	
		01	02	05	08	09	**Total 0**	10	11	14	16	**Total 1**	21	**Total 2**
Aire-la-Ville	1'121	0.00	0.00	0.00	0.00	0.00	**0.00**	0.00	0.00	0.00	0.00	**0.00**	0.00	**0.00**
Anières	2'496	0.00	0.00	0.00	0.00	0.00	**0.00**	0.00	0.00	0.00	0.00	**0.00**	0.00	**0.00**
Avully	1'778	0.00	0.00	0.00	0.00	0.00	**0.00**	0.00	0.00	0.00	0.00	**0.00**	0.00	**0.00**
Avusy	1'440	0.00	0.00	0.00	0.00	0.00	**0.00**	0.00	0.00	0.00	0.00	**0.00**	0.00	**0.00**
Bardonnex	2'242	0.00	0.00	0.00	0.00	0.00	**0.00**	0.00	0.00	0.00	0.00	**0.00**	0.00	**0.00**
Bellevue	3'271	0.00	0.00	0.00	0.00	0.00	**0.00**	0.00	0.00	76.43	0.00	**76.43**	47.69	**47.69**
Bernex	9'872	0.00	0.00	0.00	0.00	0.00	**0.00**	0.00	0.00	46.84	0.00	**46.84**	51.15	**51.15**
Carouge	20'958	0.00	0.00	0.00	0.00	0.00	**0.00**	0.00	0.00	1.43	0.00	**1.43**	0.37	**0.37**
Cartigny	862	0.00	0.00	0.00	0.00	0.00	**0.00**	0.00	0.00	0.00	0.00	**0.00**	0.00	**0.00**
Céligny	663	0.00	0.00	0.00	0.00	0.00	**0.00**	0.00	0.00	0.00	0.00	**0.00**	0.00	**0.00**
Chancy	1'370	0.00	0.00	0.00	0.00	0.00	**0.00**	0.00	0.00	0.00	0.00	**0.00**	0.00	**0.00**
Chêne-Bougeries	10'629	0.00	0.00	0.00	0.00	0.00	**0.00**	0.00	0.00	0.00	0.00	**0.00**	0.00	**0.00**
Chêne-Bourg	8'128	0.00	0.00	0.00	1.72	0.00	**1.72**	0.00	0.00	2.55	0.00	**2.55**	0.00	**0.00**
Choulex	1'056	0.00	0.00	0.00	0.00	0.00	**0.00**	0.00	0.00	0.00	0.00	**0.00**	0.00	**0.00**
Collex-Bossy	1'669	0.00	0.00	0.00	0.00	0.00	**0.00**	0.00	0.00	0.00	0.00	**0.00**	0.00	**0.00**
Collonge-Bellerive	7'560	0.00	0.00	0.00	0.00	0.00	**0.00**	0.00	0.00	0.00	0.00	**0.00**	0.00	**0.00**
Cologny	5'027	0.00	0.00	0.00	3.04	0.00	**3.04**	0.00	0.00	0.00	0.00	**0.00**	0.00	**0.00**
Confignon	4'397	0.00	0.00	0.00	-9.10	0.00	**-9.10**	0.00	0.00	0.00	0.00	**0.00**	186.02	**186.02**
Corsier	1'977	0.00	0.00	0.00	0.00	0.00	**0.00**	0.00	0.00	0.00	0.00	**0.00**	0.00	**0.00**
Dardagny	1'525	0.00	0.00	0.00	0.00	0.00	**0.00**	0.00	0.00	0.00	0.00	**0.00**	0.00	**0.00**
Genève	195'160	0.48	0.00	7.60	0.00	0.00	**8.08**	0.00	0.00	0.00	0.00	**0.00**	0.00	**0.00**
Genthod	2'769	0.00	0.00	0.00	0.00	0.00	**0.00**	0.00	0.00	0.00	0.00	**0.00**	0.00	**0.00**
Grand-Saconnex	12'050	0.00	0.00	0.00	0.00	0.00	**0.00**	0.00	0.00	0.00	0.00	**0.00**	0.12	**0.12**
Gy	500	0.00	0.00	0.00	0.00	0.00	**0.00**	0.00	0.00	0.00	0.00	**0.00**	0.00	**0.00**
Hermance	967	0.00	0.00	0.00	0.00	0.00	**0.00**	0.00	0.00	0.00	0.00	**0.00**	0.00	**0.00**
Jussy	1'262	0.00	0.00	0.00	0.00	0.00	**0.00**	0.00	0.00	0.00	0.00	**0.00**	0.00	**0.00**
Laconnex	612	0.00	0.00	0.00	0.00	0.00	**0.00**	0.00	0.00	0.00	0.00	**0.00**	0.00	**0.00**
Lancy	29'575	0.00	0.00	0.00	0.00	0.00	**0.00**	0.00	0.00	1.01	0.00	**1.01**	33.81	**33.81**
Meinier	2'065	0.00	0.00	0.00	92.01	0.00	**92.01**	0.00	0.00	0.00	0.00	**0.00**	0.00	**0.00**
Meyrin	22'401	0.00	0.00	0.00	0.00	0.00	**0.00**	0.00	0.00	0.00	0.00	**0.00**	1.50	**1.50**
Onex	18'077	0.00	0.00	0.00	0.00	0.00	**0.00**	0.00	0.00	0.00	0.00	**0.00**	8.55	**8.55**
Perly-Certoux	3'067	0.00	0.00	0.00	0.00	0.00	**0.00**	0.00	0.00	0.00	0.00	**0.00**	0.00	**0.00**
Plan-les-Ouates	10'311	0.00	0.00	0.00	0.00	0.00	**0.00**	0.00	0.00	0.00	0.00	**0.00**	103.38	**103.38**
Pregny-Chambésy	3'595	0.00	0.00	0.00	0.00	0.00	**0.00**	0.00	0.00	0.00	0.00	**0.00**	0.00	**0.00**
Presinge	669	0.00	0.00	0.00	0.00	0.00	**0.00**	0.00	0.00	0.00	0.00	**0.00**	0.00	**0.00**
Puplinge	2'044	0.00	0.00	0.00	0.00	0.00	**0.00**	0.00	0.00	0.00	0.00	**0.00**	12.33	**12.33**
Russin	489	0.00	0.00	0.00	0.00	0.00	**0.00**	0.00	0.00	0.00	0.00	**0.00**	0.00	**0.00**
Satigny	3'987	0.00	0.00	0.00	0.00	0.00	**0.00**	0.00	0.00	0.00	0.00	**0.00**	0.00	**0.00**
Soral	750	0.00	0.00	0.00	0.00	0.00	**0.00**	0.00	0.00	0.00	0.00	**0.00**	0.00	**0.00**
Thônex	13'858	0.00	0.00	0.00	0.00	0.00	**0.00**	0.00	0.00	4.33	0.00	**4.33**	0.00	**0.00**
Troinex	2'305	0.00	0.00	0.00	19.52	0.00	**19.52**	0.00	0.00	0.00	0.00	**0.00**	0.00	**0.00**
Vandoeuvres	2'586	0.00	0.00	0.00	0.00	0.00	**0.00**	0.00	0.00	0.00	0.00	**0.00**	0.00	**0.00**
Vernier	34'864	0.00	0.00	0.00	0.00	0.00	**0.00**	0.00	0.00	0.00	3.77	**3.77**	0.00	**0.00**
Versoix	13'162	0.00	0.00	0.00	0.00	0.00	**0.00**	0.00	0.00	3.04	0.00	**3.04**	0.00	**0.00**
Veyrier	10'840	0.00	0.00	0.00	0.00	0.00	**0.00**	0.00	0.00	0.00	0.00	**0.00**	0.00	**0.00**
Total	**476'006**	**0.20**	**0.00**	**3.12**	**0.47**	**0.00**	**3.78**	**0.00**	**0.00**	**1.88**	**0.28**	**2.15**	**7.92**	**7.92**
Total sans Genève	**280'846**	**0.00**	**0.00**	**0.00**	**0.80**	**0.00**	**0.80**	**0.00**	**0.00**	**3.18**	**0.47**	**3.65**	**13.42**	**13.42**

Récapitulation par fonction, année 2013 (Recettes d'investissement) par habitant

Communes	Nombre d'habitants	Culture et loisirs					Prévoyance sociale			Trafic		
		30	33	34	35	**Total 3**	54	58	**Total 5**	62	65	**Total 6**
Aire-la-Ville	1'121	0.00	0.00	0.00	0.00	**0.00**	0.00	0.00	**0.00**	0.00	0.00	**0.00**
Anières	2'496	0.00	0.00	0.00	0.00	**0.00**	0.00	0.00	**0.00**	34.85	0.00	**34.85**
Avully	1'778	0.00	9.68	3.37	0.00	**13.06**	0.00	0.00	**0.00**	0.00	0.00	**0.00**
Avusy	1'440	0.00	0.00	0.00	0.00	**0.00**	0.00	0.00	**0.00**	0.00	0.00	**0.00**
Bardonnex	2'242	0.00	0.00	0.00	0.00	**0.00**	0.00	0.00	**0.00**	0.00	0.00	**0.00**
Bellevue	3'271	0.00	0.00	0.00	0.00	**0.00**	0.00	0.00	**0.00**	105.30	0.00	**105.30**
Bernex	9'872	0.00	0.00	2.95	0.00	**2.95**	0.00	0.00	**0.00**	14.38	0.00	**14.38**
Carouge	20'958	0.00	0.00	0.00	0.00	**0.00**	0.95	0.00	**0.95**	0.00	0.00	**0.00**
Cartigny	862	0.00	0.00	0.00	0.00	**0.00**	0.00	0.00	**0.00**	0.00	0.00	**0.00**
Céligny	663	0.00	0.00	0.00	0.00	**0.00**	0.00	0.00	**0.00**	0.00	0.00	**0.00**
Chancy	1'370	0.00	0.00	0.00	0.00	**0.00**	0.00	0.00	**0.00**	0.00	0.00	**0.00**
Chêne-Bougeries	10'629	0.00	0.00	0.00	0.00	**0.00**	0.00	0.00	**0.00**	0.00	0.00	**0.00**
Chêne-Bourg	8'128	0.00	0.00	0.00	0.00	**0.00**	0.00	0.00	**0.00**	3.94	0.00	**3.94**
Choulex	1'056	0.00	0.00	0.00	0.00	**0.00**	0.00	0.00	**0.00**	0.00	0.00	**0.00**
Collex-Bossy	1'669	0.00	0.00	0.00	0.00	**0.00**	0.00	0.00	**0.00**	0.00	0.00	**0.00**
Collonge-Bellerive	7'560	1.32	0.00	0.00	0.00	**1.32**	0.00	0.00	**0.00**	0.00	0.00	**0.00**
Cologny	5'027	0.00	3.18	0.00	0.00	**3.18**	0.00	0.00	**0.00**	0.00	0.00	**0.00**
Confignon	4'397	19.33	8.11	0.00	0.00	**27.44**	0.00	0.00	**0.00**	0.00	0.00	**0.00**
Corsier	1'977	0.00	0.00	0.00	0.00	**0.00**	0.00	0.00	**0.00**	0.00	0.00	**0.00**
Dardagny	1'525	0.00	0.00	0.00	0.00	**0.00**	0.00	0.00	**0.00**	0.00	0.00	**0.00**
Genève	195'160	46.95	0.01	2.56	0.00	**49.52**	0.00	0.00	**0.00**	41.27	8.38	**49.64**
Genthod	2'769	0.00	0.00	0.00	0.00	**0.00**	0.00	0.00	**0.00**	0.00	0.00	**0.00**
Grand-Saconnex	12'050	0.00	4.12	0.00	0.00	**4.12**	0.00	0.00	**0.00**	27.87	0.00	**27.87**
Gy	500	0.00	0.00	0.00	0.00	**0.00**	0.00	0.00	**0.00**	0.00	0.00	**0.00**
Hermance	967	0.00	0.00	9.31	0.00	**9.31**	0.00	0.00	**0.00**	0.00	0.00	**0.00**
Jussy	1'262	0.00	0.00	0.00	0.00	**0.00**	0.00	0.00	**0.00**	0.00	0.00	**0.00**
Laconnex	612	0.00	0.00	0.00	0.00	**0.00**	0.00	0.00	**0.00**	0.00	0.00	**0.00**
Lancy	29'575	0.00	0.00	1.78	0.34	**2.12**	5.07	0.00	**5.07**	74.11	0.00	**74.11**
Meinier	2'065	0.00	0.00	0.00	0.00	**0.00**	0.00	0.00	**0.00**	0.00	0.00	**0.00**
Meyrin	22'401	0.00	0.00	0.00	0.00	**0.00**	0.04	0.00	**0.04**	7.28	0.00	**7.28**
Onex	18'077	0.56	0.00	0.00	0.00	**0.56**	0.00	0.00	**0.00**	57.75	0.00	**57.75**
Perly-Certoux	3'067	0.00	0.00	7.89	0.00	**7.89**	0.00	0.00	**0.00**	0.00	0.00	**0.00**
Plan-les-Ouates	10'311	0.00	0.00	1.21	0.00	**1.21**	11.23	0.00	**11.23**	0.00	0.00	**0.00**
Pregny-Chambésy	3'595	0.00	0.00	0.00	0.00	**0.00**	0.00	0.00	**0.00**	0.00	0.00	**0.00**
Presinge	669	0.00	0.00	0.00	0.00	**0.00**	0.00	0.00	**0.00**	0.00	0.00	**0.00**
Puplinge	2'044	0.00	0.00	0.00	0.00	**0.00**	0.00	0.00	**0.00**	0.00	0.00	**0.00**
Russin	489	0.00	0.00	0.00	0.00	**0.00**	0.00	0.00	**0.00**	16.14	0.00	**16.14**
Satigny	3'987	0.00	0.00	0.00	0.00	**0.00**	0.00	0.00	**0.00**	0.00	0.00	**0.00**
Soral	750	0.00	0.00	6.67	0.00	**6.67**	0.00	0.00	**0.00**	0.00	0.00	**0.00**
Thônex	13'858	0.00	0.00	0.00	0.00	**0.00**	0.00	0.00	**0.00**	0.00	0.00	**0.00**
Troinex	2'305	0.00	0.00	0.00	0.00	**0.00**	0.00	0.00	**0.00**	0.00	0.00	**0.00**
Vandoeuvres	2'586	0.00	0.00	0.00	0.00	**0.00**	0.00	0.00	**0.00**	0.00	0.00	**0.00**
Vernier	34'864	0.00	0.00	0.57	0.00	**0.57**	0.00	2.87	**2.87**	133.78	0.00	**133.78**
Versoix	13'162	3.26	0.00	8.40	0.00	**11.66**	0.00	0.00	**0.00**	-0.88	0.00	**-0.88**
Veyrier	10'840	0.00	0.00	0.00	0.00	**0.00**	9.50	2.77	**12.27**	0.00	0.00	**0.00**
Total	**476'006**	**19.56**	**0.25**	**1.62**	**0.02**	**21.45**	**0.82**	**0.27**	**1.09**	**35.83**	**3.43**	**39.26**
Total sans Genève	**280'846**	**0.53**	**0.42**	**0.96**	**0.04**	**1.94**	**1.39**	**0.46**	**1.85**	**32.05**	**0.00**	**32.05**

Récapitulation par fonction, année 2013 (Recettes d'investissement) par habitant

Communes	Nombre d'habitants	Protection et aménagement de l'environnement						Finances et impôts				Total général
		71	72	74	78	79	**Total 7**	90	94	95	**Total 9**	
Aire-la-Ville	1'121	0.00	0.00	0.00	757.48	0.00	**757.48**	0.00	0.00	0.00	**0.00**	**757.48**
Anières	2'496	648.85	0.00	0.00	0.00	0.00	**648.85**	0.00	0.00	0.00	**0.00**	**683.70**
Avully	1'778	0.00	0.00	0.00	0.00	0.00	**0.00**	0.00	0.00	0.00	**0.00**	**13.06**
Avusy	1'440	0.00	0.00	0.00	0.00	0.00	**0.00**	0.00	0.00	0.00	**0.00**	**0.00**
Bardonnex	2'242	104.31	0.00	0.00	0.00	0.00	**104.31**	0.00	0.00	0.00	**0.00**	**104.31**
Bellevue	3'271	25.95	0.00	0.00	0.00	0.00	**25.95**	0.00	0.00	0.00	**0.00**	**255.37**
Bernex	9'872	14.24	0.00	0.00	0.00	0.00	**14.24**	0.00	1.01	0.00	**1.01**	**130.57**
Carouge	20'958	0.00	0.00	0.00	0.00	0.00	**0.00**	0.00	0.95	0.00	**0.95**	**3.71**
Cartigny	862	0.00	0.00	0.00	0.00	0.00	**0.00**	0.00	0.00	0.00	**0.00**	**0.00**
Céligny	663	0.00	0.00	0.00	0.00	0.00	**0.00**	0.00	0.00	0.00	**0.00**	**0.00**
Chancy	1'370	0.00	10.98	0.00	0.00	0.00	**10.98**	0.00	0.00	0.00	**0.00**	**10.98**
Chêne-Bougeries	10'629	3.18	0.00	0.00	0.00	0.00	**3.18**	0.00	0.00	0.00	**0.00**	**3.18**
Chêne-Bourg	8'128	4.22	0.00	0.00	0.00	0.00	**4.22**	0.00	1.23	1.23	**2.46**	**14.88**
Choulex	1'056	94.65	0.00	0.00	0.00	0.00	**94.65**	0.00	0.00	0.00	**0.00**	**94.65**
Collex-Bossy	1'669	0.00	0.00	0.00	0.00	0.00	**0.00**	0.00	0.00	0.00	**0.00**	**0.00**
Collonge-Bellerive	7'560	0.00	0.00	0.00	0.00	0.00	**0.00**	0.00	0.00	0.00	**0.00**	**1.32**
Cologny	5'027	87.40	0.00	0.00	0.00	0.00	**87.40**	0.00	0.00	0.00	**0.00**	**93.63**
Confignon	4'397	209.30	0.00	0.00	0.00	0.00	**209.30**	0.00	0.00	0.00	**0.00**	**413.67**
Corsier	1'977	0.00	0.00	0.00	20.23	0.73	**20.96**	0.00	0.00	0.00	**0.00**	**20.96**
Dardagny	1'525	0.00	0.00	0.00	0.00	0.00	**0.00**	0.00	0.00	0.00	**0.00**	**0.00**
Genève	195'160	0.00	0.00	0.00	0.00	0.00	**0.00**	0.00	0.00	0.00	**0.00**	**107.24**
Genthod	2'769	0.00	0.00	0.00	0.00	0.00	**0.00**	0.00	0.00	0.00	**0.00**	**0.00**
Grand-Saconnex	12'050	0.00	0.00	0.00	1.08	0.00	**1.08**	0.00	0.00	0.00	**0.00**	**33.19**
Gy	500	0.00	0.00	0.00	0.00	0.00	**0.00**	0.00	0.00	0.00	**0.00**	**0.00**
Hermance	967	0.00	0.00	0.00	0.00	0.00	**0.00**	0.00	0.00	0.00	**0.00**	**9.31**
Jussy	1'262	0.00	0.00	0.00	0.00	0.00	**0.00**	0.00	0.00	0.00	**0.00**	**0.00**
Laconnex	612	0.00	0.00	0.00	0.00	0.00	**0.00**	0.00	0.00	0.00	**0.00**	**0.00**
Lancy	29'575	31.15	0.00	0.00	0.00	0.00	**31.15**	0.00	0.68	0.00	**0.68**	**147.95**
Meinier	2'065	57.53	0.00	0.00	0.00	0.00	**57.53**	0.00	0.00	0.00	**0.00**	**149.54**
Meyrin	22'401	3.63	0.00	0.00	0.00	4.10	**7.73**	0.00	1.56	0.00	**1.56**	**18.12**
Onex	18'077	43.53	0.00	0.00	0.00	0.00	**43.53**	0.00	1.11	0.00	**1.11**	**111.51**
Perly-Certoux	3'067	0.00	0.00	0.00	0.00	0.00	**0.00**	0.00	0.00	0.00	**0.00**	**7.89**
Plan-les-Ouates	10'311	57.19	0.00	0.00	0.00	0.00	**57.19**	0.00	0.00	0.00	**0.00**	**173.01**
Pregny-Chambésy	3'595	0.00	0.00	0.00	0.00	0.00	**0.00**	0.00	0.00	0.00	**0.00**	**0.00**
Presinge	669	0.00	0.00	0.00	0.00	0.00	**0.00**	0.00	0.00	0.00	**0.00**	**0.00**
Puplinge	2'044	2.08	0.00	0.00	0.00	0.00	**2.08**	0.00	0.00	0.00	**0.00**	**14.41**
Russin	489	0.00	0.00	0.00	0.00	0.00	**0.00**	0.00	0.00	0.00	**0.00**	**16.14**
Satigny	3'987	94.69	0.00	0.00	0.00	0.00	**94.69**	0.00	0.00	0.00	**0.00**	**94.69**
Soral	750	0.00	0.00	0.00	0.00	0.00	**0.00**	0.00	0.00	0.00	**0.00**	**6.67**
Thônex	13'858	2.73	0.00	0.00	0.00	0.00	**2.73**	0.00	0.00	0.00	**0.00**	**7.06**
Troinex	2'305	0.00	0.00	0.00	0.00	0.00	**0.00**	0.00	0.00	0.00	**0.00**	**19.52**
Vandoeuvres	2'586	233.05	0.00	0.00	0.00	0.00	**233.05**	0.00	0.00	0.00	**0.00**	**233.05**
Vernier	34'864	76.60	0.00	0.00	0.00	0.00	**76.60**	0.00	0.00	0.00	**0.00**	**217.60**
Versoix	13'162	14.41	0.00	0.00	0.00	0.00	**14.41**	0.00	0.00	0.00	**0.00**	**28.23**
Veyrier	10'840	50.59	0.00	0.00	0.00	0.00	**50.59**	0.00	0.92	0.00	**0.92**	**63.79**
Total	**476'006**	**22.13**	**0.03**	**0.00**	**1.90**	**0.20**	**24.26**	**0.00**	**0.26**	**0.02**	**0.28**	**100.19**
Total sans Genève	**280'846**	**37.51**	**0.05**	**0.00**	**3.21**	**0.33**	**41.11**	**0.00**	**0.45**	**0.04**	**0.48**	**95.30**

Statistiques des charges et des revenus de fonctionnement 2013

Comparés des communes, par nature, en valeur absolue et en francs par habitants

Fonctionnement			
3	**Charges**	**4**	**Revenus**
30	**Charges de personnel**	**40**	**Impôts**
300	Autorités et commissions	400	Impôts sur le revenu et la fortune
301	Traitements du personnel	401	Impôts sur le bénéfice et le capital
303	Assurances sociales	406	Impôts sur les chiens
304	Caisses de pensions et de prévoyance	408	Fonds de péréquation financière intercommunale
305	Assurance-maladie et accidents	409	Taxe professionnelle communale
306	Prestations en nature	**42**	**Revenus des biens**
307	Prestations aux pensionnés	420	Avoirs à vue
308	Personnel intérimaire	421	Créances du patrimoine financier
309	Autres charges de personnel	422	Capitaux du patrimoine financier
31	**Biens, services et marchandises**	423	Immeubles du patrimoine financier
310	Fournitures de bureau, imprimés, publicité	424	Gains comptables sur les placements
311	Mobilier, machines, véhicules, matériel		du patrimoine financier
312	Eau, énergie, combustible	425	Prêts du patrimoine administratif
313	Achats de fournitures et de marchandises	426	Participations permanentes du
314	Entretien des immeubles par des tiers		patrimoine administratif
315	Entretien d'objets mobiliers par des tiers	427	Immeubles du patrimoine administratif
316	Loyers, fermages et redevances d'utilisation	429	Autres revenus
317	Dédommagements	**43**	**Revenus divers**
318	Honoraires et prestations de service	430	Contributions de remplacement
319	Frais divers	431	Emoluments administratifs
32	**Intérêts passifs**	432	Pensions d'établissements spécialisés
320	Engagements courants	434	Redevances d'utilisation et prestations
321	Dettes à court terme		de service
322	Dettes à moyen et long termes	435	Vente de marchandises
323	Dettes envers des entités particulières	436	Dédommagements de tiers
329	Autres intérêts passifs	437	Amendes
33	**Amortissements**	438	Prestations effectuées par le personnel de
330	Patrimoine financier		la collectivité pour ses investissements
331	Patrimoine administratif	439	Autres contributions
	Amortissements ordinaires	**44**	**Parts à des recettes et contribution**
332	Patrimoine administratif		**sans affectations**
	Amortissements complémentaires	441	Part à des recettes cantonales
333	Découvert	444	Contributions cantonales
34	**Contributions à d'autres collectivités**	**45**	**Dédommagements de collectivités publiques**
346	Compensation financière aux communes	450	Confédération
	françaises	451	Cantons
35	**Dédommagements à des collectivités**	452	Communes
	publiques	**46**	**Subventions acquises**
351	Cantons	460	Confédération
352	Communes	461	Cantons
36	**Subventions accordées**	469	Autres subventions
361	Cantons	**47**	**Subventions à redistribuer**
362	Communes	470	Confédération
363	Propres établissements	471	Cantons
364	Sociétés d'économie mixte	472	Communes
365	Institutions privées	**48**	**Prélèvements sur les financements spéciaux**
366	Personnes physiques	488	Prélèvements sur les financements spéciaux
367	Etranger		"immeubles locatifs"
37	**Subventions redistribuées**	489	Prélèvements sur les préfinancements propres
372	Communes	**49**	**Imputations internes**
375	Institutions privées	490	
38	**Attributions aux financements spéciaux**	491	Intérêts répartis
388	Attributions aux financements spéciaux	492	Amortissements répartis
	"immeubles locatifs"	493	Charges sociales réparties
389	Attributions aux préfinancements propres		
39	**Imputations internes**		
390			
391	Intérêts répartis		
392	Amortissements répartis		
393	Charges sociales réparties		

Récapitulation par nature, année 2013 (Charges de fonctionnement)

Communes	Nombre d'habitants	30	31	32	330	331	332	Total 33	34	35	36	37	38	Total général
Aire-la-Ville	1'121	392'472	1'423'703	132'413	4'698	539'196	0	543'894	26'630	198'409	343'250	2'000	0	**3'062'771**
Anières	2'496	1'726'879	2'857'218	0	2'292'992	2'731'683	0	5'024'675	403'838	647'682	1'382'118	0	0	**12'042'409**
Avully	1'778	1'020'798	1'500'743	32'055	177'311	507'478	0	684'789	9'149	446'278	272'498	0	0	**3'966'309**
Avusy	1'440	676'166	1'651'284	380'177	105'858	834'167	383'861	1'323'885	13'493	373'132	88'860	0	0	**4'506'997**
Bardonnex	2'242	1'103'966	2'005'606	0	141'948	876'581	0	1'018'529	108'562	435'682	593'575	0	0	**5'265'921**
Bellevue	3'271	2'198'249	2'726'473	123'981	6'081'055	1'794'821	0	7'875'877	1'083'812	1'886'701	413'920	4'750	0	**16'313'762**
Bernex	9'872	12'782'451	7'260'581	461'134	-516'152	5'017'484	0	4'501'332	333'668	2'862'448	1'313'334	0	0	**29'514'948**
Carouge	20'958	32'467'319	21'038'961	455'380	1'387'429	14'989'152	0	16'376'581	7'750'950	5'274'335	13'877'426	0	0	**97'240'953**
Cartigny	862	746'032	1'241'794	220'842	226'500	581'573	0	808'073	87'636	226'181	114'247	0	0	**3'444'806**
Céligny	663	490'947	870'628	45'685	338'343	409'031	0	747'374	79'614	171'716	98'767	0	0	**2'504'731**
Chancy	1'370	745'193	1'184'408	162'550	62'430	530'715	34'906	628'051	14'014	268'824	117'114	0	0	**3'120'154**
Chêne-Bougeries	10'629	8'667'594	9'278'815	61'080	2'560'773	4'599'066	0	7'159'839	1'409'884	3'126'993	4'209'252	0	0	**33'913'458**
Chêne-Bourg	8'128	5'644'352	5'598'356	140'225	110'702	3'107'674	0	3'218'376	634'371	2'593'405	4'150'172	0	0	**21'979'256**
Choulex	1'056	708'268	1'500'483	230'736	1'165'952	326'391	306'512	1'798'855	216'395	348'355	153'530	0	0	**4'956'621**
Collex-Bossy	1'669	865'428	1'272'705	0	69'072	748'154	0	817'226	53'459	678'893	308'307	0	0	**3'996'017**
Collonge-Bellerive	7'560	6'028'780	7'850'279	1'139'546	857'900	4'958'823	1'331'694	7'148'417	2'316'427	3'463'732	2'392'828	0	0	**30'340'010**
Cologny	5'027	4'671'491	9'006'888	0	5'590'496	376'573	5'485'191	11'452'259	3'829'558	1'467'824	2'590'900	0	0	**33'018'920**
Confignon	4'397	4'323'806	2'891'589	462'770	272'813	2'977'749	0	3'250'561	80'798	1'577'465	2'057'978	0	0	**14'644'968**
Corsier	1'977	1'315'274	1'875'183	5'686	254'960	999'668	256'499	1'511'127	233'385	777'607	405'074	0	0	**6'123'337**
Dardagny	1'525	1'042'375	1'430'528	75'013	25'210	780'547	0	805'757	233'750	356'658	80'464	0	0	**4'024'545**
Genève	195'160	579'181'163	194'870'938	19'260'884	28'428'906	73'354'456	0	101'783'362	42'901'020	50'767'073	235'864'577	133'618	36'533	**1'224'799'169**
Genthod	2'769	1'887'984	3'476'437	0	518'160	2'114'961	380'000	3'013'121	1'492'107	954'251	697'660	0	0	**11'521'559**
Grand-Saconnex	12'050	8'627'068	10'754'989	1'033'021	1'117'670	7'808'218	0	8'925'888	2'840'395	2'707'271	4'845'574	0	0	**39'734'208**
Gy	500	282'589	839'724	73'298	-157'880	107'534	401'665	351'319	103'678	204'393	54'488	0	0	**1'909'491**
Hermance	967	695'654	1'196'309	82'168	-172'783	455'007	0	282'224	133'259	409'186	190'270	0	0	**2'989'070**
Jussy	1'262	1'048'022	2'024'595	9'885	-574'589	462'678	740'230	628'320	549'932	545'514	167'582	0	0	**4'973'849**
Laconnex	612	295'950	1'081'167	15'646	70'405	325'468	0	395'873	57'053	129'790	63'241	5'278	0	**2'043'997**
Lancy	29'575	25'607'644	31'651'172	2'478'401	4'203'694	16'454'496	0	20'658'190	4'718'411	8'380'647	15'888'724	0	0	**109'383'190**
Meinier	2'065	1'815'921	2'109'446	221'182	294'651	1'128'000	664'880	2'087'531	435'476	1'529'284	430'696	0	0	**8'629'537**
Meyrin	22'401	44'718'815	16'924'282	0	2'229'135	11'775'325	0	14'004'461	8'415'106	6'413'150	6'572'878	0	0	**97'048'691**
Onex	18'077	21'947'854	9'379'277	1'080'453	1'092'653	4'354'431	0	5'447'085	321'964	5'163'497	6'183'287	0	0	**49'523'417**
Perly-Certoux	3'067	1'596'984	2'904'026	0	966'153	1'272'503	1'000'000	3'238'656	920'678	929'115	450'442	0	0	**10'039'901**
Plan-les-Ouates	10'311	13'986'486	12'069'908	1'076'926	369'332	9'831'230	2'183'709	12'384'271	7'498'449	3'225'255	6'048'719	17'250	865'000	**57'172'264**
Pregny-Chambésy	3'595	3'003'093	2'716'755	0	129'133	1'347'049	517'885	1'994'067	792'874	849'082	560'375	0	0	**9'916'246**
Presinge	669	591'919	1'214'955	269'618	-393'335	186'225	0	-207'110	90'725	278'320	123'525	0	50'000	**2'411'952**
Puplinge	2'044	1'483'524	1'967'118	0	304'190	397'359	186'372	887'921	173'441	830'799	264'721	0	0	**5'607'524**
Russin	489	265'196	562'580	43'084	1'188'103	119'728	21'775	1'329'606	1'044'703	197'889	74'973	0	0	**3'518'030**
Satigny	3'987	3'249'649	4'185'247	103'372	685'002	3'428'937	0	4'113'940	2'635'200	1'065'851	2'521'773	0	0	**17'875'031**
Soral	750	410'147	854'599	134'820	8'300	320'338	0	328'638	16'588	117'840	91'254	0	0	**1'953'886**
Thônex	13'858	8'858'050	7'960'466	99'094	1'192'131	5'283'223	1'107'040	7'582'394	1'809'438	3'804'529	6'205'783	0	0	**36'319'753**
Troinex	2'305	1'791'778	2'809'212	611'195	-9'096	1'509'027	0	1'499'931	159'900	551'371	839'217	0	0	**8'262'605**
Vandoeuvres	2'586	2'574'915	2'429'330	0	2'012'779	1'451'407	0	3'464'186	538'708	677'107	523'472	0	0	**10'207'719**
Vernier	34'864	50'585'325	26'685'087	3'496'097	2'373'292	11'108'909	0	13'482'201	4'012'690	5'948'178	6'402'397	0	0	**110'611'975**
Versoix	13'162	10'590'698	7'097'646	580'535	2'905'448	4'648'824	0	7'554'272	436'548	3'601'235	4'531'762	0	0	**34'392'697**
Veyrier	10'840	6'529'383	5'945'721	208'257	673'306	5'055'190	0	5'728'496	958'213	2'043'839	3'129'428	0	0	**24'543'337**
Total	**476'006**	**879'243'649**	**438'177'210**	**35'007'209**	**70'665'050**	**211'987'051**	**15'002'218**	**297'654'319**	**101'975'954**	**128'506'788**	**337'690'431**	**162'896**	**951'533**	**2'219'369'989**
Total sans Genève	**280'846**	**300'062'486**	**243'306'272**	**15'746'325**	**42'236'144**	**138'632'595**	**15'002'218**	**195'870'957**	**59'074'933**	**77'739'715**	**101'825'854**	**29'278**	**915'000**	**994'570'820**

Récapitulation par nature, année 2013 (Charges de fonctionnement) par habitant

Communes	Nombre d'habitants	30	31	32	330	331	332	Total 33	34	35	36	37	38	Total général
Aire-la-Ville	1'121	350.11	1'270.03	118.12	4.19	481.00	0.00	485.19	23.76	176.99	306.20	1.78	0.00	**2'732.18**
Anières	2'496	691.86	1'144.72	0.00	918.67	1'094.42	0.00	2'013.09	161.79	259.49	553.73	0.00	0.00	**4'824.68**
Avully	1'778	574.13	844.06	18.03	99.73	285.42	0.00	385.15	5.15	251.00	153.26	0.00	0.00	**2'230.77**
Avusy	1'440	469.56	1'146.72	264.01	73.51	579.28	266.57	919.36	9.37	259.12	61.71	0.00	0.00	**3'129.86**
Bardonnex	2'242	492.40	894.56	0.00	63.31	390.98	0.00	454.29	48.42	194.33	264.75	0.00	0.00	**2'348.76**
Bellevue	3'271	672.04	833.53	37.90	1'859.08	548.71	0.00	2'407.79	331.34	576.80	126.54	1.45	0.00	**4'987.39**
Bernex	9'872	1'294.82	735.47	46.71	-52.28	508.25	0.00	455.97	33.80	289.96	133.04	0.00	0.00	**2'989.76**
Carouge	20'958	1'549.16	1'003.86	21.73	66.20	715.20	0.00	781.40	369.83	251.66	662.15	0.00	0.00	**4'639.80**
Cartigny	862	865.47	1'440.60	256.20	262.76	674.68	0.00	937.44	101.67	262.39	132.54	0.00	0.00	**3'996.29**
Céligny	663	740.49	1'313.16	68.91	510.32	616.94	0.00	1'127.26	120.08	259.00	148.97	0.00	0.00	**3'777.87**
Chancy	1'370	543.94	864.53	118.65	45.57	387.38	25.48	458.43	10.23	196.22	85.48	0.00	0.00	**2'277.48**
Chêne-Bougeries	10'629	815.47	872.97	5.75	240.92	432.69	0.00	673.61	132.65	294.19	396.02	0.00	0.00	**3'190.65**
Chêne-Bourg	8'128	694.43	688.77	17.25	13.62	382.34	0.00	395.96	78.05	319.07	510.60	0.00	0.00	**2'704.14**
Choulex	1'056	670.71	1'420.91	218.50	1'104.12	309.08	290.26	1'703.46	204.92	329.88	145.39	0.00	0.00	**4'693.77**
Collex-Bossy	1'669	518.53	762.56	0.00	41.39	448.26	0.00	489.65	32.03	406.77	184.73	0.00	0.00	**2'394.26**
Collonge-Bellerive	7'560	797.46	1'038.40	150.73	113.48	655.93	176.15	945.56	306.41	458.17	316.51	0.00	0.00	**4'013.23**
Cologny	5'027	929.28	1'791.70	0.00	1'112.09	74.91	1'091.15	2'278.15	761.80	291.99	515.40	0.00	0.00	**6'568.32**
Confignon	4'397	983.35	657.63	105.25	62.05	677.22	0.00	739.27	18.38	358.76	468.04	0.00	0.00	**3'330.67**
Corsier	1'977	665.29	948.50	2.88	128.96	505.65	129.74	764.35	118.05	393.33	204.89	0.00	0.00	**3'097.29**
Dardagny	1'525	683.52	938.05	49.19	16.53	511.83	0.00	528.37	153.28	233.87	52.76	0.00	0.00	**2'639.05**
Genève	195'160	2'967.72	998.52	98.69	145.67	375.87	0.00	521.54	219.82	260.13	1'208.57	0.68	0.19	**6'275.87**
Genthod	2'769	681.83	1'255.48	0.00	187.13	763.80	137.23	1'088.16	538.86	344.62	251.95	0.00	0.00	**4'160.91**
Grand-Saconnex	12'050	715.94	892.53	85.73	92.75	647.98	0.00	740.74	235.72	224.67	402.12	0.00	0.00	**3'297.44**
Gy	500	565.18	1'679.45	146.60	-315.76	215.07	803.33	702.64	207.36	408.79	108.98	0.00	0.00	**3'818.98**
Hermance	967	719.39	1'237.13	84.97	-178.68	470.53	0.00	291.86	137.81	423.15	196.76	0.00	0.00	**3'091.08**
Jussy	1'262	830.45	1'604.28	7.83	-455.30	366.62	586.55	497.88	435.76	432.26	132.79	0.00	0.00	**3'941.24**
Laconnex	612	483.58	1'766.61	25.57	115.04	531.81	0.00	646.85	93.22	212.08	103.33	8.62	0.00	**3'339.86**
Lancy	29'575	865.85	1'070.20	83.80	142.14	556.37	0.00	698.50	159.54	283.37	537.23	0.00	0.00	**3'698.50**
Meinier	2'065	879.38	1'021.52	107.11	142.69	546.25	321.98	1'010.91	210.88	740.57	208.57	0.00	0.00	**4'178.95**
Meyrin	22'401	1'996.29	755.51	0.00	99.51	525.66	0.00	625.17	375.66	286.29	293.42	0.00	0.00	**4'332.34**
Onex	18'077	1'214.13	518.85	59.77	60.44	240.88	0.00	301.33	17.81	285.64	342.05	0.00	0.00	**2'739.58**
Perly-Certoux	3'067	520.70	946.86	0.00	315.02	414.90	326.05	1'055.97	300.19	302.94	146.87	0.00	0.00	**3'273.53**
Plan-les-Ouates	10'311	1'356.46	1'170.59	104.44	35.82	953.47	211.78	1'201.07	727.23	312.80	586.63	1.67	83.89	**5'544.78**
Pregny-Chambésy	3'595	835.35	755.70	0.00	35.92	374.70	144.06	554.68	220.55	236.18	155.88	0.00	0.00	**2'758.34**
Presinge	669	884.78	1'816.08	403.02	-587.94	278.36	0.00	-309.58	135.61	416.02	184.64	0.00	74.74	**3'605.31**
Puplinge	2'044	725.79	962.39	0.00	148.82	194.40	91.18	434.40	84.85	406.46	129.51	0.00	0.00	**2'743.41**
Russin	489	542.32	1'150.47	88.11	2'429.66	244.84	44.53	2'719.03	2'136.41	404.68	153.32	0.00	0.00	**7'194.34**
Satigny	3'987	815.06	1'049.72	25.93	171.81	860.03	0.00	1'031.84	660.95	267.33	632.50	0.00	0.00	**4'483.33**
Soral	750	546.86	1'139.47	179.76	11.07	427.12	0.00	438.18	22.12	157.12	121.67	0.00	0.00	**2'605.18**
Thônex	13'858	639.20	574.43	7.15	86.02	381.24	79.88	547.15	130.57	274.54	447.81	0.00	0.00	**2'620.85**
Troinex	2'305	777.34	1'218.75	265.16	-3.95	654.68	0.00	650.73	69.37	239.21	364.09	0.00	0.00	**3'584.64**
Vandoeuvres	2'586	995.71	939.42	0.00	778.34	561.26	0.00	1'339.59	208.32	261.84	202.43	0.00	0.00	**3'947.30**
Vernier	34'864	1'450.93	765.41	100.28	68.07	318.64	0.00	386.71	115.10	170.61	183.64	0.00	0.00	**3'172.67**
Versoix	13'162	804.64	539.25	44.11	220.75	353.20	0.00	573.95	33.17	273.61	344.31	0.00	0.00	**2'613.03**
Veyrier	10'840	602.34	548.50	19.21	62.11	466.35	0.00	528.46	88.40	188.55	288.69	0.00	0.00	**2'264.15**
Total	**476'006**	**1'847.13**	**920.53**	**73.54**	**148.45**	**445.35**	**31.52**	**625.32**	**214.23**	**269.97**	**709.42**	**0.34**	**2.00**	**4'662.48**
Total sans Genève	**280'846**	**1'068.42**	**866.33**	**56.07**	**150.39**	**493.62**	**53.42**	**697.43**	**210.35**	**276.81**	**362.57**	**0.10**	**3.26**	**3'541.34**

Récapitulation par nature, année 2013 (Revenus de fonctionnement)

Communes	Nombre d'habitants	400	401	406	408	409	Total 40	42	43	44	45	46	47-48	Total général
Aire-la-Ville	1'121	2'122'567	-29'540	3'833	352'624	11'630	2'461'114	197'740	217'570	195'511	0	17'447	2'000	**3'091'381**
Anières	2'496	10'301'786	40'995	0	0	0	10'342'781	1'686'601	95'367	22'359	0	386	0	**12'147'494**
Avully	1'778	2'534'381	73'716	8'368	1'068'863	15'080	3'700'407	305'343	237'392	155'876	14'814	21'366	0	**4'435'197**
Avusy	1'440	3'526'678	64'295	0	418'954	50'600	4'060'527	149'132	104'193	192'038	0	5'882	0	**4'511'773**
Bardonnex	2'242	3'953'781	107'990	0	523'615	63'300	4'648'686	387'404	159'663	19'696	51'400	3'017	0	**5'269'867**
Bellevue	3'271	26'308'868	3'724'014	9'050	537'273	451'336	31'030'540	383'681	449'239	28'422	0	16'000	4'750	**31'912'633**
Bernex	9'872	19'474'920	557'006	28'638	2'710'828	184'773	22'956'164	897'384	2'080'061	1'313'360	645'062	185'866	0	**28'077'897**
Carouge	20'958	55'007'290	6'224'884	42'435	0	17'084'984	78'359'593	10'710'982	7'063'287	405'786	621'092	180'963	0	**97'341'703**
Cartigny	862	2'218'748	44'082	0	164'808	0	2'427'638	441'177	102'876	7'924	33'340	26'932	0	**3'039'888**
Céligny	663	2'196'871	38'342	0	0	3'110	2'238'323	233'981	31'524	5'906	1'181	42'201	0	**2'553'115**
Chancy	1'370	1'697'271	220'036	0	442'982	24'990	2'385'279	97'493	254'349	317'323	28'221	38'065	0	**3'120'730**
Chêne-Bougeries	10'629	28'347'611	1'958'325	0	1'055'908	24'190	31'386'034	4'413'662	1'008'059	102'634	244'111	217'612	0	**37'372'112**
Chêne-Bourg	8'128	12'739'122	735'942	20'523	1'767'528	1'109'873	16'372'988	2'125'696	863'507	614'259	701'812	444'002	0	**21'122'264**
Choulex	1'056	4'617'955	169'724	0	164'151	12'050	4'963'879	427'608	137'882	9'469	-1'960	31'833	0	**5'568'712**
Collex-Bossy	1'669	3'166'443	118'397	0	456'117	8'020	3'748'976	236'814	114'286	14'936	0	35'631	0	**4'150'644**
Collonge-Bellerive	7'560	21'224'792	1'217'576	0	0	0	22'442'368	7'129'132	599'678	67'406	207'620	73'564	0	**30'519'767**
Cologny	5'027	29'346'147	722'350	0	0	0	30'068'497	5'663'737	578'044	44'504	39'072	3'500	0	**36'397'354**
Confignon	4'397	9'312'139	109'844	0	1'077'100	60'520	10'559'603	878'424	634'773	569'653	148'258	0	0	**12'790'710**
Corsier	1'977	5'109'239	148'764	0	228'803	0	5'486'806	209'710	186'669	16'731	0	3'500	0	**5'903'416**
Dardagny	1'525	2'654'598	195'850	0	360'772	699'753	3'910'973	272'451	189'206	13'642	30'719	20'115	0	**4'437'107**
Genève	195'160	579'894'922	196'178'423	328'885	19'382'841	125'988'775	921'773'846	169'462'838	54'210'985	1'783'608	29'313'112	12'628'045	438'126	**1'189'610'559**
Genthod	2'769	12'072'102	5'238'861	0	0	0	17'310'963	1'450'020	244'125	24'853	0	2'650	0	**19'032'611**
Grand-Saconnex	12'050	25'191'711	6'663'830	20'243	1'863'408	3'913'704	37'652'896	2'454'014	1'775'671	106'534	267'536	62'345	0	**42'318'997**
Gy	500	1'598'776	8'167	0	100'173	9'590	1'716'706	131'179	10'512	4'287	40'523	12'009	0	**1'915'215**
Hermance	967	2'694'509	17'872	0	138'070	0	2'850'452	289'220	78'969	8'369	10'000	0	0	**3'237'009**
Jussy	1'262	4'378'745	54'692	0	154'025	27'740	4'615'202	210'216	283'652	10'526	1'480	22'518	0	**5'143'593**
Laconnex	612	1'871'231	11'107	0	123'916	6'020	2'012'274	457'244	167'746	5'494	14'587	2'987	5'278	**2'665'609**
Lancy	29'575	70'764'044	7'758'399	64'030	5'238'398	8'887'960	92'712'831	22'337'766	6'347'449	258'961	21'496	567'273	0	**122'245'775**
Meinier	2'065	5'532'422	179'077	9'178	379'898	56'384	6'156'959	1'396'307	281'745	16'889	724'007	54'619	0	**8'630'526**
Meyrin	22'401	43'711'560	23'754'600	2'870	2'889'828	11'019'101	81'377'959	3'026'282	7'059'400	204'168	94'043	228'496	0	**91'990'347**
Onex	18'077	24'033'221	853'191	45'033	9'869'480	576'781	35'377'706	2'240'195	3'019'585	7'381'564	90'461	339'068	0	**48'448'578**
Perly-Certoux	3'067	6'075'087	4'429'741	0	526'658	685'353	11'716'839	185'675	86'120	26'479	0	14'380	0	**12'029'494**
Plan-les-Ouates	10'311	30'756'020	16'826'461	27'628	994'636	8'257'534	56'862'279	2'328'467	2'637'911	92'770	263'752	133'230	17'250	**62'335'660**
Pregny-Chambésy	3'595	8'185'416	1'074'689	1'977	0	192'051	9'454'133	811'091	270'249	32'482	232'017	13'641	0	**10'813'613**
Presinge	669	1'356'391	12'986	0	103'090	3'850	1'476'318	1'437'543	37'817	6'062	7'471	3'742	0	**2'968'952**
Puplinge	2'044	4'426'560	238'014	9'435	506'783	28'150	5'208'942	200'774	255'859	25'406	16'990	37'929	0	**5'745'899**
Russin	489	4'499'654	0	0	67'124	20'400	4'587'178	66'330	28'276	4'278	11'972	10'060	0	**4'708'094**
Satigny	3'987	12'083'031	3'940'533	5'588	388'205	2'141'718	18'559'074	1'127'827	541'702	34'175	39'725	30'880	0	**20'333'383**
Soral	750	1'249'163	68'730	2'335	186'167	1'819	1'508'214	170'511	71'830	215'556	15'310	3'175	0	**1'984'596**
Thônex	13'858	27'973'291	1'195'025	43'505	2'183'866	1'476'149	32'871'835	1'948'190	1'188'499	121'600	840'011	62'899	0	**37'033'036**
Troinex	2'305	5'602'711	67'660	0	361'669	0	6'032'041	1'713'676	170'961	20'168	66'150	85'143	0	**8'088'138**
Vandoeuvres	2'586	9'811'118	157'552	0	0	0	9'968'671	376'851	154'384	24'096	3'868	26'218	0	**10'554'087**
Vernier	34'864	54'614'700	15'910'037	42'531	11'983'754	8'699'731	91'250'754	5'033'076	11'404'088	7'470'713	1'050	580'632	0	**115'740'313**
Versoix	13'162	23'083'512	2'755'267	36'505	3'638'991	1'747'162	31'261'438	1'542'679	1'673'273	1'543'244	208'559	75'964	0	**36'305'156**
Veyrier	10'840	23'080'796	231'805	34'003	1'445'499	120	24'792'223	1'565'733	700'008	92'208	11'400	29'562	0	**27'191'134**
Total	**476'006**	**1'230'401'901**	**304'069'312**	**786'589**	**73'856'805**	**193'544'300**	**1'802'658'907**	**258'811'854**	**107'808'443**	**23'631'921**	**35'060'259**	**16'395'344**	**467'404**	**2'244'834'132**
Total sans Genève	**280'846**	**650'506'979**	**107'890'889**	**457'704**	**54'473'964**	**67'555'525**	**880'885'060**	**89'349'016**	**53'597'458**	**21'848'314**	**5'747'148**	**3'767'299**	**29'278**	**1'055'223'573**

Récapitulation par nature, année 2013 (Revenus de fonctionnement) par habitant

Communes	Nombre d'habitants	400	401	406	408	409	Total 40	42	43	44	45	46	47-48	Total général
Aire-la-Ville	1'121	1'893.46	-26.35	3.42	314.56	10.37	2'195.46	176.40	194.09	174.41	0.00	15.56	1.78	**2'757.70**
Anières	2'496	4'127.32	16.42	0.00	0.00	0.00	4'143.74	675.72	38.21	8.96	0.00	0.15	0.00	**4'866.78**
Avully	1'778	1'425.41	41.46	4.71	601.16	8.48	2'081.22	171.73	133.52	87.67	8.33	12.02	0.00	**2'494.49**
Avusy	1'440	2'449.08	44.65	0.00	290.94	35.14	2'819.81	103.56	72.36	133.36	0.00	4.08	0.00	**3'133.18**
Bardonnex	2'242	1'763.51	48.17	0.00	233.55	28.23	2'073.46	172.79	71.21	8.79	22.93	1.35	0.00	**2'350.52**
Bellevue	3'271	8'043.07	1'138.49	2.77	164.25	137.98	9'486.56	117.30	137.34	8.69	0.00	4.89	1.45	**9'756.23**
Bernex	9'872	1'972.74	56.42	2.90	274.60	18.72	2'325.38	90.90	210.70	133.04	65.34	18.83	0.00	**2'844.20**
Carouge	20'958	2'624.64	297.02	2.02	0.00	815.20	3'738.89	511.07	337.02	19.36	29.64	8.63	0.00	**4'644.61**
Cartigny	862	2'573.95	51.14	0.00	191.19	0.00	2'816.29	511.81	119.35	9.19	38.68	31.24	0.00	**3'526.55**
Céligny	663	3'313.53	57.83	0.00	0.00	4.69	3'376.05	352.91	47.55	8.91	1.78	63.65	0.00	**3'850.85**
Chancy	1'370	1'238.88	160.61	0.00	323.34	18.24	1'741.08	71.16	185.66	231.62	20.60	27.78	0.00	**2'277.90**
Chêne-Bougeries	10'629	2'667.01	184.24	0.00	99.34	2.28	2'952.87	415.25	94.84	9.66	22.97	20.47	0.00	**3'516.05**
Chêne-Bourg	8'128	1'567.31	90.54	2.52	217.46	136.55	2'014.39	261.53	106.24	75.57	86.35	54.63	0.00	**2'598.70**
Choulex	1'056	4'373.06	160.72	0.00	155.45	11.41	4'700.64	404.93	130.57	8.97	-1.86	30.14	0.00	**5'273.40**
Collex-Bossy	1'669	1'897.21	70.94	0.00	273.29	4.81	2'246.24	141.89	68.48	8.95	0.00	21.35	0.00	**2'486.90**
Collonge-Bellerive	7'560	2'807.51	161.06	0.00	0.00	0.00	2'968.57	943.01	79.32	8.92	27.46	9.73	0.00	**4'037.01**
Cologny	5'027	5'837.71	143.69	0.00	0.00	0.00	5'981.40	1'126.66	114.99	8.85	7.77	0.70	0.00	**7'240.37**
Confignon	4'397	2'117.84	24.98	0.00	244.96	13.76	2'401.55	199.78	144.37	129.55	33.72	0.00	0.00	**2'908.96**
Corsier	1'977	2'584.34	75.25	0.00	115.73	0.00	2'775.32	106.07	94.42	8.46	0.00	1.77	0.00	**2'986.05**
Dardagny	1'525	1'740.72	128.43	0.00	236.57	458.85	2'564.57	178.66	124.07	8.95	20.14	13.19	0.00	**2'909.58**
Genève	195'160	2'971.38	1'005.22	1.69	99.32	645.57	4'723.17	868.33	277.78	9.14	150.20	64.71	2.24	**6'095.57**
Genthod	2'769	4'359.73	1'891.97	0.00	0.00	0.00	6'251.70	523.66	88.16	8.98	0.00	0.96	0.00	**6'873.46**
Grand-Saconnex	12'050	2'090.60	553.01	1.68	154.64	324.79	3'124.72	203.65	147.36	8.84	22.20	5.17	0.00	**3'511.95**
Gy	500	3'197.55	16.33	0.00	200.35	19.18	3'433.41	262.36	21.02	8.57	81.05	24.02	0.00	**3'830.43**
Hermance	967	2'786.46	18.48	0.00	142.78	0.00	2'947.73	299.09	81.66	8.65	10.34	0.00	0.00	**3'347.48**
Jussy	1'262	3'469.69	43.34	0.00	122.05	21.98	3'657.05	166.57	224.76	8.34	1.17	17.84	0.00	**4'075.75**
Laconnex	612	3'057.57	18.15	0.00	202.48	9.84	3'288.03	747.13	274.09	8.98	23.83	4.88	8.62	**4'355.57**
Lancy	29'575	2'392.70	262.33	2.17	177.12	300.52	3'134.84	755.29	214.62	8.76	0.73	19.18	0.00	**4'133.42**
Meinier	2'065	2'679.14	86.72	4.44	183.97	27.30	2'981.58	676.18	136.44	8.18	350.61	26.45	0.00	**4'179.43**
Meyrin	22'401	1'951.32	1'060.43	0.13	129.00	491.90	3'632.78	135.10	315.14	9.11	4.20	10.20	0.00	**4'106.53**
Onex	18'077	1'329.49	47.20	2.49	545.97	31.91	1'957.06	123.93	167.04	408.34	5.00	18.76	0.00	**2'680.12**
Perly-Certoux	3'067	1'980.79	1'444.32	0.00	171.72	223.46	3'820.29	60.54	28.08	8.63	0.00	4.69	0.00	**3'922.23**
Plan-les-Ouates	10'311	2'982.84	1'631.89	2.68	96.46	800.85	5'514.72	225.82	255.83	9.00	25.58	12.92	1.67	**6'045.55**
Pregny-Chambésy	3'595	2'276.89	298.94	0.55	0.00	53.42	2'629.80	225.62	75.17	9.04	64.54	3.79	0.00	**3'007.96**
Presinge	669	2'027.49	19.41	0.00	154.10	5.75	2'206.75	2'148.79	56.53	9.06	11.17	5.59	0.00	**4'437.90**
Puplinge	2'044	2'165.64	116.45	4.62	247.94	13.77	2'548.41	98.23	125.18	12.43	8.31	18.56	0.00	**2'811.11**
Russin	489	9'201.75	0.00	0.00	137.27	41.72	9'380.73	135.64	57.82	8.75	24.48	20.57	0.00	**9'628.00**
Satigny	3'987	3'030.61	988.35	1.40	97.37	537.18	4'654.90	282.88	135.87	8.57	9.96	7.75	0.00	**5'099.92**
Soral	750	1'665.55	91.64	3.11	248.22	2.43	2'010.95	227.35	95.77	287.41	20.41	4.23	0.00	**2'646.13**
Thônex	13'858	2'018.57	86.23	3.14	157.59	106.52	2'372.05	140.58	85.76	8.77	60.62	4.54	0.00	**2'672.32**
Troinex	2'305	2'430.68	29.35	0.00	156.91	0.00	2'616.94	743.46	74.17	8.75	28.70	36.94	0.00	**3'508.95**
Vandoeuvres	2'586	3'793.94	60.93	0.00	0.00	0.00	3'854.86	145.73	59.70	9.32	1.50	10.14	0.00	**4'081.24**
Vernier	34'864	1'566.51	456.35	1.22	343.73	249.53	2'617.33	144.36	327.10	214.28	0.03	16.65	0.00	**3'319.77**
Versoix	13'162	1'753.80	209.33	2.77	276.48	132.74	2'375.13	117.21	127.13	117.25	15.85	5.77	0.00	**2'758.33**
Veyrier	10'840	2'129.22	21.38	3.14	133.35	0.01	2'287.11	144.44	64.58	8.51	1.05	2.73	0.00	**2'508.41**
Total	**476'006**	**2'584.85**	**638.79**	**1.65**	**155.16**	**406.60**	**3'787.05**	**543.72**	**226.49**	**49.65**	**73.66**	**34.44**	**0.98**	**4'715.98**
Total sans Genève	**280'846**	**2'316.24**	**384.16**	**1.63**	**193.96**	**240.54**	**3'136.54**	**318.14**	**190.84**	**77.79**	**20.46**	**13.41**	**0.10**	**3'757.30**

Statistiques
des dépenses et des recettes d'investissement 2013

Comparés des communes, par nature, en valeur absolue et en francs par habitants

Investissements			
5	**Dépenses**	**6**	**Recettes**
50	**Investissements propres**	**60**	**Transferts au patrimoine financier**
500	Terrains non bâtis	600	Terrains non bâtis
501	Ouvrages de génie civil	601	Ouvrages de génie civil
503	Terrains bâtis	603	Terrains bâtis
505	Forêts	605	Forêts
506	Mobilier, machines, véhicules	606	Mobilier, machines, véhicules
507	Marchandises et approvisionnements	607	Marchandises et approvisionnements
509	Autres biens	609	Autres biens
52	**Prêts et participations permanentes**	**61**	**Contributions de tiers**
521	Cantons	610	Taxes d'équipement
522	Communes	611	Participations du fonds cantonal d'assainissement des eaux
523	Propres établissements	612	Taxes d'écoulement
524	Sociétés d'économie mixte	613	Contributions de remplacement pour constructions d'abris publics
525	Institutions privées	617	Préfinancements de tiers
526	Personnes physiques	**62**	**Remboursements de prêts et de participations permanentes**
527	Etranger	621	Cantons
56	**Subventions accordées**	622	Communes
560	Confédération	623	Propres établissements
561	Cantons	624	Sociétés d'économie mixte
562	Communes	625	Institutions privées
563	Propres établissements	626	Personnes physiques
564	Sociétés d'économie mixte	627	Etranger
565	Institutions privées	**63**	**Facturation à des tiers**
566	Personnes physiques	631	Ouvrages de génie civil
567	Etranger	633	Terrains bâtis
58	**Autres dépenses à porter à l'actif**	636	Mobilier, machines, véhicules
580	Expropriations	**64**	**Remboursement de subventions accordées**
581	Frais d'études non suivis de réalisation	641	Cantons
589	Divers	642	Communes
59	**Report au bilan**	643	Propres établissements
590	Recettes	644	Sociétés d'économie mixte
591	Amortissements	645	Institutions privées
		646	Personnes physiques
		66	**Subventions acquises**
		660	Confédération
		661	Cantons
		662	Communes
		663	Propres établissements
		669	Autres subventions
		68	**Reprise des amortissements**
		681	Patrimoine administratif Amortissements ordinaires
		682	Patrimoine administratif Amortissements complémentaires
		683	Découvert
		69	**Report au bilan**
		690	Dépenses

Récapitulation par nature, année 2013 (Dépenses d'investissement)

Communes	Nombre d'habitants	500	501	503	505	506	507-509	Total 50	52	56	58	Total général
Aire-la-Ville	1'121	38'222	1'598'197	600'702	0	0	0	2'237'121	3'300'296	0	0	**5'537'417**
Anières	2'496	38'261	1'189'175	591'545	0	477'757	24	2'296'762	0	0	0	**2'296'762**
Avully	1'778	0	89'688	502'062	0	67'215	0	658'964	0	0	0	**658'964**
Avusy	1'440	0	7'680	208'216	0	0	0	215'896	0	0	0	**215'896**
Bardonnex	2'242	0	332'979	587'574	0	0	109'378	1'029'931	0	0	0	**1'029'931**
Bellevue	3'271	0	1'814'854	4'623'048	0	330'502	0	6'768'404	1'643'049	0	0	**8'411'453**
Bernex	9'872	81'665	855'193	9'540'330	0	781'600	150'000	11'408'789	58'788	0	0	**11'467'577**
Carouge	20'958	0	2'865'640	4'709'374	0	1'125'226	314'883	9'015'123	0	61'329	0	**9'076'451**
Cartigny	862	0	0	0	0	0	0	0	0	0	0	**0**
Céligny	663	0	422'278	402'176	0	0	0	824'454	30'000	20'770	0	**875'224**
Chancy	1'370	0	198'220	126'282	0	0	0	324'502	0	0	0	**324'502**
Chêne-Bougeries	10'629	27'451	2'467'893	816'953	0	276'736	366'972	3'956'004	0	0	0	**3'956'004**
Chêne-Bourg	8'128	0	1'041'470	213'464	0	31'736	0	1'286'670	0	0	0	**1'286'670**
Choulex	1'056	0	1'084'998	0	0	0	0	1'084'998	0	0	0	**1'084'998**
Collex-Bossy	1'669	0	0	768'750	0	193'707	0	962'457	0	0	0	**962'457**
Collonge-Bellerive	7'560	0	8'471'768	222'724	0	0	0	8'694'492	0	0	0	**8'694'492**
Cologny	5'027	0	208'275	1'205'368	0	234'776	0	1'648'419	224'695	0	0	**1'873'114**
Confignon	4'397	0	5'362'415	1'596'854	0	368'418	308'551	7'636'238	77'155	0	0	**7'713'393**
Corsier	1'977	49'416	113'454	79'352	0	173'460	14'090	429'772	0	0	0	**429'772**
Dardagny	1'525	0	226'015	0	0	72'172	0	298'187	0	0	0	**298'187**
Genève	195'160	4'138'219	24'786'858	59'323'195	664'910	10'316'999	3'786'635	103'016'816	4'500'000	605'452	0	**108'122'268**
Genthod	2'769	0	697'069	8'985'364	0	290'868	24'712	9'998'013	0	0	0	**9'998'013**
Grand-Saconnex	12'050	0	4'446'653	3'409'049	0	356'431	161'560	8'373'693	0	183'893	0	**8'557'586**
Gy	500	0	0	0	0	0	0	0	0	0	0	**0**
Hermance	967	0	405'283	206'221	0	0	28'044	639'547	0	0	0	**639'547**
Jussy	1'262	0	106'912	850'669	0	0	0	957'581	0	0	0	**957'581**
Laconnex	612	0	0	0	0	0	0	0	0	0	0	**0**
Lancy	29'575	71'384	5'306'284	21'763'671	0	116'062	0	27'257'401	2'592'082	10'974	0	**29'860'456**
Meinier	2'065	0	359'704	155'416	0	177'341	91'289	783'749	0	0	0	**783'749**
Meyrin	22'401	0	14'972'692	14'482'196	0	1'075'089	977'667	31'507'645	0	15'000	13'150	**31'535'795**
Onex	18'077	0	3'543'177	2'062'493	0	796'298	76'687	6'478'655	1'614	0	0	**6'480'269**
Perly-Certoux	3'067	9'480	646'560	733'359	0	0	37'915	1'427'315	0	0	0	**1'427'315**
Plan-les-Ouates	10'311	0	2'168'032	14'470'002	0	787'337	362'760	17'788'131	0	0	0	**17'788'131**
Pregny-Chambésy	3'595	0	128'034	1'746'576	0	85'125	631'922	2'591'657	0	0	0	**2'591'657**
Presinge	669	0	447'500	0	0	0	0	447'500	0	0	0	**447'500**
Puplinge	2'044	0	163'612	16'323	0	15'572	142'100	337'607	0	0	0	**337'607**
Russin	489	0	578'969	0	0	0	0	578'969	0	0	0	**578'969**
Satigny	3'987	1'188	806'870	1'428'083	0	0	0	2'236'141	0	0	0	**2'236'141**
Soral	750	0	46'903	0	0	0	0	46'903	0	0	0	**46'903**
Thônex	13'858	224'542	1'045'102	1'471'979	0	710'927	37'875	3'490'425	500'000	0	0	**3'990'425**
Troinex	2'305	0	8'344	124'687	0	291'456	42'240	466'727	0	0	0	**466'727**
Vandoeuvres	2'586	0	1'638'378	1'126'733	0	0	17'163	2'782'274	0	0	0	**2'782'274**
Vernier	34'864	524'053	4'214'698	4'416'761	0	685'980	158'060	9'999'551	218'340	0	0	**10'217'891**
Versoix	13'162	193	2'290'688	5'756'456	0	577'240	57'348	8'681'924	0	0	0	**8'681'924**
Veyrier	10'840	0	2'327'224	14'290'881	0	145'120	20'164	16'783'389	0	0	0	**16'783'389**
Total	**476'006**	**5'204'074**	**99'485'735**	**183'614'889**	**664'910**	**20'561'150**	**7'918'037**	**317'448'794**	**13'146'019**	**897'418**	**13'150**	**331'505'381**
Total sans Genève	**280'846**	**1'065'855**	**74'698'877**	**124'291'693**	**0**	**10'244'151**	**4'131'402**	**214'431'978**	**8'646'019**	**291'966**	**13'150**	**223'383'113**

Récapitulation par nature, année 2013 (Dépenses d'investissement) par habitant

Communes	Nombre d'habitants	500	501	503	505	506	507-509	Total 50	52	56	58	Total général
Aire-la-Ville	1'121	34.10	1'425.69	535.86	0.00	0.00	0.00	1'995.65	2'944.06	0.00	0.00	**4'939.71**
Anières	2'496	15.33	476.43	237.00	0.00	191.41	0.01	920.18	0.00	0.00	0.00	**920.18**
Avully	1'778	0.00	50.44	282.37	0.00	37.80	0.00	370.62	0.00	0.00	0.00	**370.62**
Avusy	1'440	0.00	5.33	144.59	0.00	0.00	0.00	149.93	0.00	0.00	0.00	**149.93**
Bardonnex	2'242	0.00	148.52	262.08	0.00	0.00	48.79	459.38	0.00	0.00	0.00	**459.38**
Bellevue	3'271	0.00	554.83	1'413.34	0.00	101.04	0.00	2'069.22	502.31	0.00	0.00	**2'571.52**
Bernex	9'872	8.27	86.63	966.40	0.00	79.17	15.19	1'155.67	5.96	0.00	0.00	**1'161.63**
Carouge	20'958	0.00	136.73	224.71	0.00	53.69	15.02	430.15	0.00	2.93	0.00	**433.08**
Cartigny	862	0.00	0.00	0.00	0.00	0.00	0.00	0.00	0.00	0.00	0.00	**0.00**
Céligny	663	0.00	636.92	606.60	0.00	0.00	0.00	1'243.52	45.25	31.33	0.00	**1'320.10**
Chancy	1'370	0.00	144.69	92.18	0.00	0.00	0.00	236.86	0.00	0.00	0.00	**236.86**
Chêne-Bougeries	10'629	2.58	232.18	76.86	0.00	26.04	34.53	372.19	0.00	0.00	0.00	**372.19**
Chêne-Bourg	8'128	0.00	128.13	26.26	0.00	3.90	0.00	158.30	0.00	0.00	0.00	**158.30**
Choulex	1'056	0.00	1'027.46	0.00	0.00	0.00	0.00	1'027.46	0.00	0.00	0.00	**1'027.46**
Collex-Bossy	1'669	0.00	0.00	460.61	0.00	116.06	0.00	576.67	0.00	0.00	0.00	**576.67**
Collonge-Bellerive	7'560	0.00	1'120.60	29.46	0.00	0.00	0.00	1'150.07	0.00	0.00	0.00	**1'150.07**
Cologny	5'027	0.00	41.43	239.78	0.00	46.70	0.00	327.91	44.70	0.00	0.00	**372.61**
Confignon	4'397	0.00	1'219.56	363.17	0.00	83.79	70.17	1'736.69	17.55	0.00	0.00	**1'754.24**
Corsier	1'977	25.00	57.39	40.14	0.00	87.74	7.13	217.39	0.00	0.00	0.00	**217.39**
Dardagny	1'525	0.00	148.21	0.00	0.00	47.33	0.00	195.53	0.00	0.00	0.00	**195.53**
Genève	195'160	21.20	127.01	303.97	3.41	52.86	19.40	527.86	23.06	3.10	0.00	**554.02**
Genthod	2'769	0.00	251.74	3'244.99	0.00	105.04	8.92	3'610.69	0.00	0.00	0.00	**3'610.69**
Grand-Saconnex	12'050	0.00	369.02	282.91	0.00	29.58	13.41	694.91	0.00	15.26	0.00	**710.17**
Gy	500	0.00	0.00	0.00	0.00	0.00	0.00	0.00	0.00	0.00	0.00	**0.00**
Hermance	967	0.00	419.11	213.26	0.00	0.00	29.00	661.37	0.00	0.00	0.00	**661.37**
Jussy	1'262	0.00	84.72	674.06	0.00	0.00	0.00	758.78	0.00	0.00	0.00	**758.78**
Laconnex	612	0.00	0.00	0.00	0.00	0.00	0.00	0.00	0.00	0.00	0.00	**0.00**
Lancy	29'575	2.41	179.42	735.88	0.00	3.92	0.00	921.64	87.64	0.37	0.00	**1'009.65**
Meinier	2'065	0.00	174.19	75.26	0.00	85.88	44.21	379.54	0.00	0.00	0.00	**379.54**
Meyrin	22'401	0.00	668.39	646.50	0.00	47.99	43.64	1'406.53	0.00	0.67	0.59	**1'407.79**
Onex	18'077	0.00	196.00	114.09	0.00	44.05	4.24	358.39	0.09	0.00	0.00	**358.48**
Perly-Certoux	3'067	3.09	210.81	239.11	0.00	0.00	12.36	465.38	0.00	0.00	0.00	**465.38**
Plan-les-Ouates	10'311	0.00	210.26	1'403.36	0.00	76.36	35.18	1'725.16	0.00	0.00	0.00	**1'725.16**
Pregny-Chambésy	3'595	0.00	35.61	485.83	0.00	23.68	175.78	720.91	0.00	0.00	0.00	**720.91**
Presinge	669	0.00	668.91	0.00	0.00	0.00	0.00	668.91	0.00	0.00	0.00	**668.91**
Puplinge	2'044	0.00	80.05	7.99	0.00	7.62	69.52	165.17	0.00	0.00	0.00	**165.17**
Russin	489	0.00	1'183.99	0.00	0.00	0.00	0.00	1'183.99	0.00	0.00	0.00	**1'183.99**
Satigny	3'987	0.30	202.38	358.18	0.00	0.00	0.00	560.86	0.00	0.00	0.00	**560.86**
Soral	750	0.00	62.54	0.00	0.00	0.00	0.00	62.54	0.00	0.00	0.00	**62.54**
Thônex	13'858	16.20	75.42	106.22	0.00	51.30	2.73	251.87	36.08	0.00	0.00	**287.95**
Troinex	2'305	0.00	3.62	54.09	0.00	126.45	18.33	202.48	0.00	0.00	0.00	**202.48**
Vandoeuvres	2'586	0.00	633.56	435.71	0.00	0.00	6.64	1'075.90	0.00	0.00	0.00	**1'075.90**
Vernier	34'864	15.03	120.89	126.69	0.00	19.68	4.53	286.82	6.26	0.00	0.00	**293.08**
Versoix	13'162	0.01	174.04	437.35	0.00	43.86	4.36	659.62	0.00	0.00	0.00	**659.62**
Veyrier	10'840	0.00	214.69	1'318.35	0.00	13.39	1.86	1'548.28	0.00	0.00	0.00	**1'548.28**
Total	**476'006**	**10.93**	**209.00**	**385.74**	**1.40**	**43.20**	**16.63**	**666.90**	**27.62**	**1.89**	**0.03**	**696.43**
Total sans Genève	**280'846**	**3.80**	**265.98**	**442.56**	**0.00**	**36.48**	**14.71**	**763.52**	**30.79**	**1.04**	**0.05**	**795.39**

Récapitulation par nature, année 2013 (Recettes d'investissement)

Communes	Nombre d'habitants	60	610	611	612	613	617-619	Total 61	62	63	64	660	661	Total 662-669	Total 66	Total général
Aire-la-Ville	1'121	0	0	0	0	0	0	0	849'133	0	0	0	0	0	0	**849'133**
Anières	2'496	0	0	1'206'601	218'123	0	0	1'424'725	0	0	0	3'925	277'867	0	281'792	**1'706'517**
Avully	1'778	0	0	0	0	0	0	0	6'000	17'215	0	0	0	0	0	**23'215**
Avusy	1'440	0	0	0	0	0	0	0	0	0	0	0	0	0	0	**0**
Bardonnex	2'242	0	0	80'911	152'953	0	0	233'863	0	0	0	0	0	0	0	**233'863**
Bellevue	3'271	0	0	0	61'111	0	0	61'111	0	432'521	0	0	179'766	161'905	341'670	**835'303**
Bernex	9'872	0	0	0	0	0	178'089	178'089	39'167	426'271	0	0	645'479	0	645'479	**1'289'006**
Carouge	20'958	0	0	0	0	0	0	0	20'001	0	0	0	37'809	20'000	57'809	**77'810**
Cartigny	862	0	0	0	0	0	0	0	0	0	0	0	0	0	0	**0**
Céligny	663	0	0	0	0	0	0	0	0	0	0	0	0	0	0	**0**
Chancy	1'370	0	15'049	0	0	0	0	15'049	0	0	0	0	0	0	0	**15'049**
Chêne-Bougeries	10'629	0	0	0	17'877	0	0	17'877	0	0	0	11'848	4'126	0	15'973	**33'851**
Chêne-Bourg	8'128	0	0	34'268	0	0	0	34'268	20'000	0	0	10'760	55'250	689	66'699	**120'967**
Choulex	1'056	0	0	99'950	0	0	0	99'950	0	0	0	0	0	0	0	**99'950**
Collex-Bossy	1'669	0	0	0	0	0	0	0	0	0	0	0	0	0	0	**0**
Collonge-Bellerive	7'560	0	0	0	0	0	0	0	10'000	0	0	0	0	0	0	**10'000**
Cologny	5'027	0	0	117'921	661'843	0	0	779'764	0	-338'146	0	13'739	15'300	0	29'039	**470'657**
Confignon	4'397	-32'555	0	0	832'000	0	80'866	912'866	85'000	817'925	0	0	0	35'675	35'675	**1'818'910**
Corsier	1'977	1'436	0	0	0	0	0	0	0	0	0	0	40'000	0	40'000	**41'436**
Dardagny	1'525	0	0	0	0	0	0	0	0	0	0	0	0	0	0	**0**
Genève	195'160	0	0	0	716'982	0	0	716'982	93'831	7'662'323	0	0	4'235'424	8'220'074	12'455'498	**20'928'634**
Genthod	2'769	1	0	0	0	0	0	0	0	0	0	0	0	0	0	**1**
Grand-Saconnex	12'050	0	244'281	0	0	0	1'500	245'781	0	0	0	0	154'204	0	154'204	**399'985**
Gy	500	0	0	0	0	0	0	0	0	0	0	0	0	0	0	**0**
Hermance	967	0	0	0	0	0	0	0	9'000	0	0	0	0	0	0	**9'000**
Jussy	1'262	0	0	0	0	0	0	0	0	0	0	0	0	0	0	**0**
Laconnex	612	0	0	0	0	0	0	0	0	0	0	0	0	0	0	**0**
Lancy	29'575	0	1'269'242	0	1'196'472	0	1'000'000	3'465'714	82'750	124'438	0	0	452'788	250'000	702'788	**4'375'691**
Meinier	2'065	0	0	0	118'800	0	0	118'800	0	0	0	0	190'000	0	190'000	**308'800**
Meyrin	22'401	0	0	0	0	0	131'900	131'900	35'000	99'647	0	65'767	72'665	1'000	139'432	**405'979**
Onex	18'077	0	906'240	164'135	267'799	0	369'008	1'707'181	30'210	40'000	0	70'000	168'304	0	238'304	**2'015'695**
Perly-Certoux	3'067	0	0	0	0	0	24'186	24'186	0	0	0	0	0	0	0	**24'186**
Plan-les-Ouates	10'311	0	0	331'406	239'223	0	1'066'000	1'636'628	0	12'428	0	19'047	0	115'798	134'845	**1'783'901**
Pregny-Chambésy	3'595	0	0	0	0	0	0	0	0	0	0	0	0	0	0	**0**
Presinge	669	0	0	0	0	0	0	0	0	0	0	0	0	0	0	**0**
Puplinge	2'044	0	0	0	0	0	0	0	0	0	0	25'200	4'248	0	29'448	**29'448**
Russin	489	0	0	0	0	0	0	0	0	7'893	0	0	0	0	0	**7'893**
Satigny	3'987	0	0	0	320'910	0	0	320'910	0	0	0	0	56'631	0	56'631	**377'542**
Soral	750	0	0	0	0	0	0	0	0	0	0	0	0	5'000	5'000	**5'000**
Thônex	13'858	0	0	8'001	16'618	0	0	24'619	0	0	0	13'256	60'000	0	73'256	**97'875**
Troinex	2'305	0	0	0	0	0	0	0	0	0	0	0	45'000	0	45'000	**45'000**
Vandoeuvres	2'586	0	0	0	417'106	0	0	417'106	0	0	0	6'007	179'544	0	185'551	**602'657**
Vernier	34'864	0	4'646'052	0	2'555'747	131'607	0	7'333'406	0	0	0	0	252'979	0	252'979	**7'586'385**
Versoix	13'162	0	0	0	91'225	0	46'500	137'725	1	69'063	0	21'813	127'996	14'985	164'794	**371'583**
Veyrier	10'840	0	0	0	448'448	0	0	448'448	40'000	0	0	103'030	100'000	0	203'030	**691'478**
Total	**476'006**	**-31'118**	**7'080'864**	**2'043'193**	**8'333'237**	**131'607**	**2'898'049**	**20'486'949**	**1'320'093**	**9'371'580**	**0**	**364'392**	**7'355'379**	**8'825'125**	**16'544'896**	**47'692'399**
Total sans Genève	**280'846**	**-31'118**	**7'080'864**	**2'043'193**	**7'616'255**	**131'607**	**2'898'049**	**19'769'967**	**1'226'262**	**1'709'256**	**0**	**364'392**	**3'119'955**	**605'051**	**4'089'398**	**26'763'765**

Récapitulation par nature, année 2013 (Recettes d'investissement) par habitant

Communes	Nombre d'habitants	60	610	611	612	613	617-619	Total 61	62	63	64	660	661	Total 662-669	Total 66	Total général
Aire-la-Ville	1'121	0.00	0.00	0.00	0.00	0.00	0.00	0.00	757.48	0.00	0.00	0.00	0.00	0.00	0.00	**757.48**
Anières	2'496	0.00	0.00	483.41	87.39	0.00	0.00	570.80	0.00	0.00	0.00	1.57	111.32	0.00	112.90	**683.70**
Avully	1'778	0.00	0.00	0.00	0.00	0.00	0.00	0.00	3.37	9.68	0.00	0.00	0.00	0.00	0.00	**13.06**
Avusy	1'440	0.00	0.00	0.00	0.00	0.00	0.00	0.00	0.00	0.00	0.00	0.00	0.00	0.00	0.00	**0.00**
Bardonnex	2'242	0.00	0.00	36.09	68.22	0.00	0.00	104.31	0.00	0.00	0.00	0.00	0.00	0.00	0.00	**104.31**
Bellevue	3'271	0.00	0.00	0.00	18.68	0.00	0.00	18.68	0.00	132.23	0.00	0.00	54.96	49.50	104.45	**255.37**
Bernex	9'872	0.00	0.00	0.00	0.00	0.00	18.04	18.04	3.97	43.18	0.00	0.00	65.38	0.00	65.38	**130.57**
Carouge	20'958	0.00	0.00	0.00	0.00	0.00	0.00	0.00	0.95	0.00	0.00	0.00	1.80	0.95	2.76	**3.71**
Cartigny	862	0.00	0.00	0.00	0.00	0.00	0.00	0.00	0.00	0.00	0.00	0.00	0.00	0.00	0.00	**0.00**
Céligny	663	0.00	0.00	0.00	0.00	0.00	0.00	0.00	0.00	0.00	0.00	0.00	0.00	0.00	0.00	**0.00**
Chancy	1'370	0.00	10.98	0.00	0.00	0.00	0.00	10.98	0.00	0.00	0.00	0.00	0.00	0.00	0.00	**10.98**
Chêne-Bougeries	10'629	0.00	0.00	0.00	1.68	0.00	0.00	1.68	0.00	0.00	0.00	1.11	0.39	0.00	1.50	**3.18**
Chêne-Bourg	8'128	0.00	0.00	4.22	0.00	0.00	0.00	4.22	2.46	0.00	0.00	1.32	6.80	0.08	8.21	**14.88**
Choulex	1'056	0.00	0.00	94.65	0.00	0.00	0.00	94.65	0.00	0.00	0.00	0.00	0.00	0.00	0.00	**94.65**
Collex-Bossy	1'669	0.00	0.00	0.00	0.00	0.00	0.00	0.00	0.00	0.00	0.00	0.00	0.00	0.00	0.00	**0.00**
Collonge-Bellerive	7'560	0.00	0.00	0.00	0.00	0.00	0.00	0.00	1.32	0.00	0.00	0.00	0.00	0.00	0.00	**1.32**
Cologny	5'027	0.00	0.00	23.46	131.66	0.00	0.00	155.12	0.00	-67.27	0.00	2.73	3.04	0.00	5.78	**93.63**
Confignon	4'397	-7.40	0.00	0.00	189.22	0.00	18.39	207.61	19.33	186.02	0.00	0.00	0.00	8.11	8.11	**413.67**
Corsier	1'977	0.73	0.00	0.00	0.00	0.00	0.00	0.00	0.00	0.00	0.00	0.00	20.23	0.00	20.23	**20.96**
Dardagny	1'525	0.00	0.00	0.00	0.00	0.00	0.00	0.00	0.00	0.00	0.00	0.00	0.00	0.00	0.00	**0.00**
Genève	195'160	0.00	0.00	0.00	3.67	0.00	0.00	3.67	0.48	39.26	0.00	0.00	21.70	42.12	63.82	**107.24**
Genthod	2'769	0.00	0.00	0.00	0.00	0.00	0.00	0.00	0.00	0.00	0.00	0.00	0.00	0.00	0.00	**0.00**
Grand-Saconnex	12'050	0.00	20.27	0.00	0.00	0.00	0.12	20.40	0.00	0.00	0.00	0.00	12.80	0.00	12.80	**33.19**
Gy	500	0.00	0.00	0.00	0.00	0.00	0.00	0.00	0.00	0.00	0.00	0.00	0.00	0.00	0.00	**0.00**
Hermance	967	0.00	0.00	0.00	0.00	0.00	0.00	0.00	9.31	0.00	0.00	0.00	0.00	0.00	0.00	**9.31**
Jussy	1'262	0.00	0.00	0.00	0.00	0.00	0.00	0.00	0.00	0.00	0.00	0.00	0.00	0.00	0.00	**0.00**
Laconnex	612	0.00	0.00	0.00	0.00	0.00	0.00	0.00	0.00	0.00	0.00	0.00	0.00	0.00	0.00	**0.00**
Lancy	29'575	0.00	42.92	0.00	40.46	0.00	33.81	117.18	2.80	4.21	0.00	0.00	15.31	8.45	23.76	**147.95**
Meinier	2'065	0.00	0.00	0.00	57.53	0.00	0.00	57.53	0.00	0.00	0.00	0.00	92.01	0.00	92.01	**149.54**
Meyrin	22'401	0.00	0.00	0.00	0.00	0.00	5.89	5.89	1.56	4.45	0.00	2.94	3.24	0.04	6.22	**18.12**
Onex	18'077	0.00	50.13	9.08	14.81	0.00	20.41	94.44	1.67	2.21	0.00	3.87	9.31	0.00	13.18	**111.51**
Perly-Certoux	3'067	0.00	0.00	0.00	0.00	0.00	7.89	7.89	0.00	0.00	0.00	0.00	0.00	0.00	0.00	**7.89**
Plan-les-Ouates	10'311	0.00	0.00	32.14	23.20	0.00	103.38	158.73	0.00	1.21	0.00	1.85	0.00	11.23	13.08	**173.01**
Pregny-Chambésy	3'595	0.00	0.00	0.00	0.00	0.00	0.00	0.00	0.00	0.00	0.00	0.00	0.00	0.00	0.00	**0.00**
Presinge	669	0.00	0.00	0.00	0.00	0.00	0.00	0.00	0.00	0.00	0.00	0.00	0.00	0.00	0.00	**0.00**
Puplinge	2'044	0.00	0.00	0.00	0.00	0.00	0.00	0.00	0.00	0.00	0.00	12.33	2.08	0.00	14.41	**14.41**
Russin	489	0.00	0.00	0.00	0.00	0.00	0.00	0.00	0.00	16.14	0.00	0.00	0.00	0.00	0.00	**16.14**
Satigny	3'987	0.00	0.00	0.00	80.49	0.00	0.00	80.49	0.00	0.00	0.00	0.00	14.20	0.00	14.20	**94.69**
Soral	750	0.00	0.00	0.00	0.00	0.00	0.00	0.00	0.00	0.00	0.00	0.00	0.00	6.67	6.67	**6.67**
Thônex	13'858	0.00	0.00	0.58	1.20	0.00	0.00	1.78	0.00	0.00	0.00	0.96	4.33	0.00	5.29	**7.06**
Troinex	2'305	0.00	0.00	0.00	0.00	0.00	0.00	0.00	0.00	0.00	0.00	0.00	19.52	0.00	19.52	**19.52**
Vandoeuvres	2'586	0.00	0.00	0.00	161.29	0.00	0.00	161.29	0.00	0.00	0.00	2.32	69.43	0.00	71.75	**233.05**
Vernier	34'864	0.00	133.26	0.00	73.31	3.77	0.00	210.34	0.00	0.00	0.00	0.00	7.26	0.00	7.26	**217.60**
Versoix	13'162	0.00	0.00	0.00	6.93	0.00	3.53	10.46	0.00	5.25	0.00	1.66	9.72	1.14	12.52	**28.23**
Veyrier	10'840	0.00	0.00	0.00	41.37	0.00	0.00	41.37	3.69	0.00	0.00	9.50	9.23	0.00	18.73	**63.79**
Total	**476'006**	**-0.07**	**14.88**	**4.29**	**17.51**	**0.28**	**6.09**	**43.04**	**2.77**	**19.69**	**0.00**	**0.77**	**15.45**	**18.54**	**34.76**	**100.19**
Total sans Genève	**280'846**	**-0.11**	**25.21**	**7.28**	**27.12**	**0.47**	**10.32**	**70.39**	**4.37**	**6.09**	**0.00**	**1.30**	**11.11**	**2.15**	**14.56**	**95.30**

Graphiques 2013

- **Capacité d'autofinancement**
- **Degré d'autofinancement des investissements**
- **Quotité des intérêts nets**
- **Quotité de la charge financière d'investissement**
- **Quotité d'investissement**
- **Dette brute par rapport aux revenus**
- **Endettement net par habitant**

Capacité d'autofinancement

La capacité d'autofinancement exprime la somme des amortissements, plus ou moins l'excédent de revenus ou de charges. Plus la capacité d'autofinancement est élevée, meilleures sont les possibilités de financer de nouveaux investissements.

Les valeurs indicatives suivantes peuvent être retenues :

plus de 30 %	très bon
de 20 à 30 %	bon
de 10 à 20 %	suffisant
de 0 à 10 %	insuffisant
moins de 0 %	très mauvais

Degré d'autofinancement des investissements

Le degré d'autofinancement des investissements représente la part des investissements qui ont été financés par les propres moyens de la collectivité publique. C'est avant tout la comparaison sur plusieurs années qui montre si les investissements peuvent être assumés financièrement. Le degré d'autofinancement exprime un nouvel endettement s'il est inférieur à 100 pour cent, et un désendettement s'il est supérieur à 100 pour cent.

Les valeurs indicatives suivantes peuvent être retenues :

plus de 100 %	très bon
de 80 à 100 %	bon
de 60 à 80 %	suffisant (à court terme)
de 0 à 60 %	insuffisant
moins de 0 %	très mauvais

Quotité d'investissement

Une quotité élevée est l'indice d'une importante activité au niveau des investissements et/ou une augmentation de l'endettement net (apprécier cet indicateur avec celui de la capacité d'autofinancement).

Les valeurs indicatives suivantes peuvent être retenues :

de 0 à 10 %	faible activité au niveau des investissements
de 10 à 20 %	expansion moyenne
de 20 à 30 %	développement important
plus de 30 %	phase d'expansion très forte

Dette brute par rapport aux revenus

Cet indicateur mesure l'endettement brut de la collectivité par rapport aux revenus annuels. Pour plusieurs communes, les emprunts relatifs aux immeubles locatifs sont inclus dans le calcul de ce ratio alors que ce n'est pas le cas pour les communes ayant créé des Fondations communales. Il convient dès lors d'être prudent en analysant ce ratio et en comparant celui-ci entre les différentes communes genevoises.

Les valeurs indicatives suivantes peuvent être retenues :

de moins de 50 %	très bon
de 50 à 100 %	bon
de 100 à 150 %	moyen
de 150 à 200 %	mauvais
plus de 200 %	critique

Quotité d'intérêts nets

La quotité des intérêts nets détermine la part des intérêts mesurée aux revenus. Une quotité de la charge des intérêts élevée est révélatrice d'un important endettement. Une comparaison sur plusieurs années permet de déterminer la tendance en matière d'endettement, alors qu'une comparaison entre communes révèle la situation actuelle.

Les valeurs indicatives suivantes peuvent être retenues :

moins de 0 %	pas de charge ou très faible charge
de 0 à 2 %	faible charge
de 2 à 5 %	charge moyenne
de 5 à 8 %	forte charge
plus de 8 %	très forte charge

Quotité de la charge financière d'investissement

La quotité de la charge financière d'investissement détermine la part des charges financières induites par le service de la dette, mesurée aux revenus. Une quotité élevée est révélatrice d'un fort endettement et/ou d'un besoin élevé au niveau des amortissements.

Les valeurs indicatives suivantes peuvent être retenues :

moins de 0 à 5 %	faible charge
de 5 à 15 %	charge moyenne
de 15 à 20 %	forte charge
de 20 à 25 %	très forte charge
plus de 25 %	charge à peine supportable

Fortune financière nette / Endettement net
(patrimoine financier moins les engagements)

Si le résultat est positif, le patrimoine financier est supérieur aux engagements et il résulte une fortune financière nette. A l'inverse, si le résultat est négatif, il y a un endettement net. La mesure de l'endettement peut être la dette nette par habitant, ou le ratio d'endettement.

Les valeurs indicatives suivantes peuvent être retenues :

jusqu'à 1'000 F	endettement faible
de - 1'000 F à - 3'000 F	endettement moyen
de - 3'000 F à - 5'000 F	gros endettement
plus de 5000 F	très gros endettement

Capacité d'autofinancement par commune

Comptes 2013

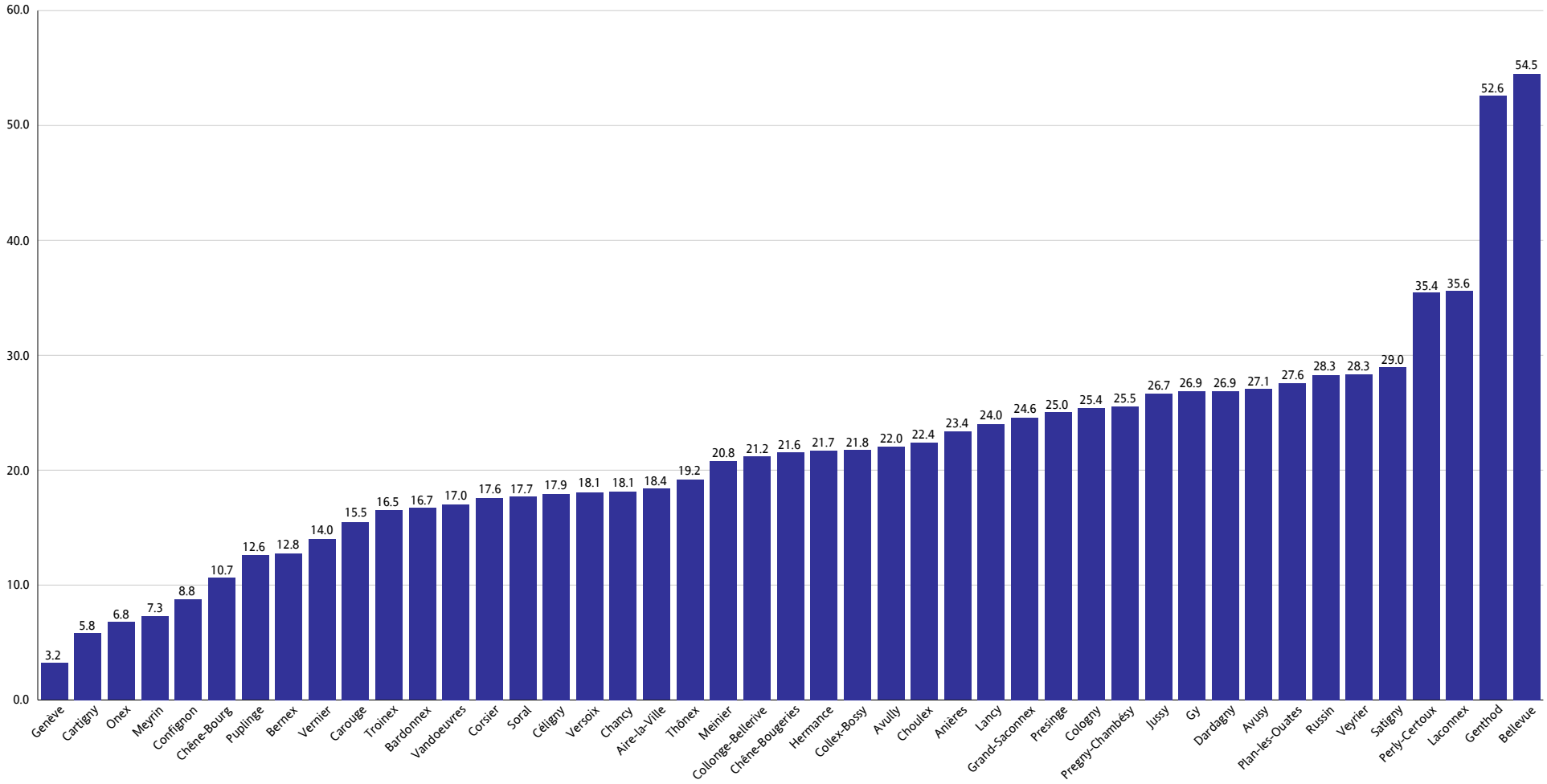

Quotité de la charge financière d'investissement par commune

Comptes 2013

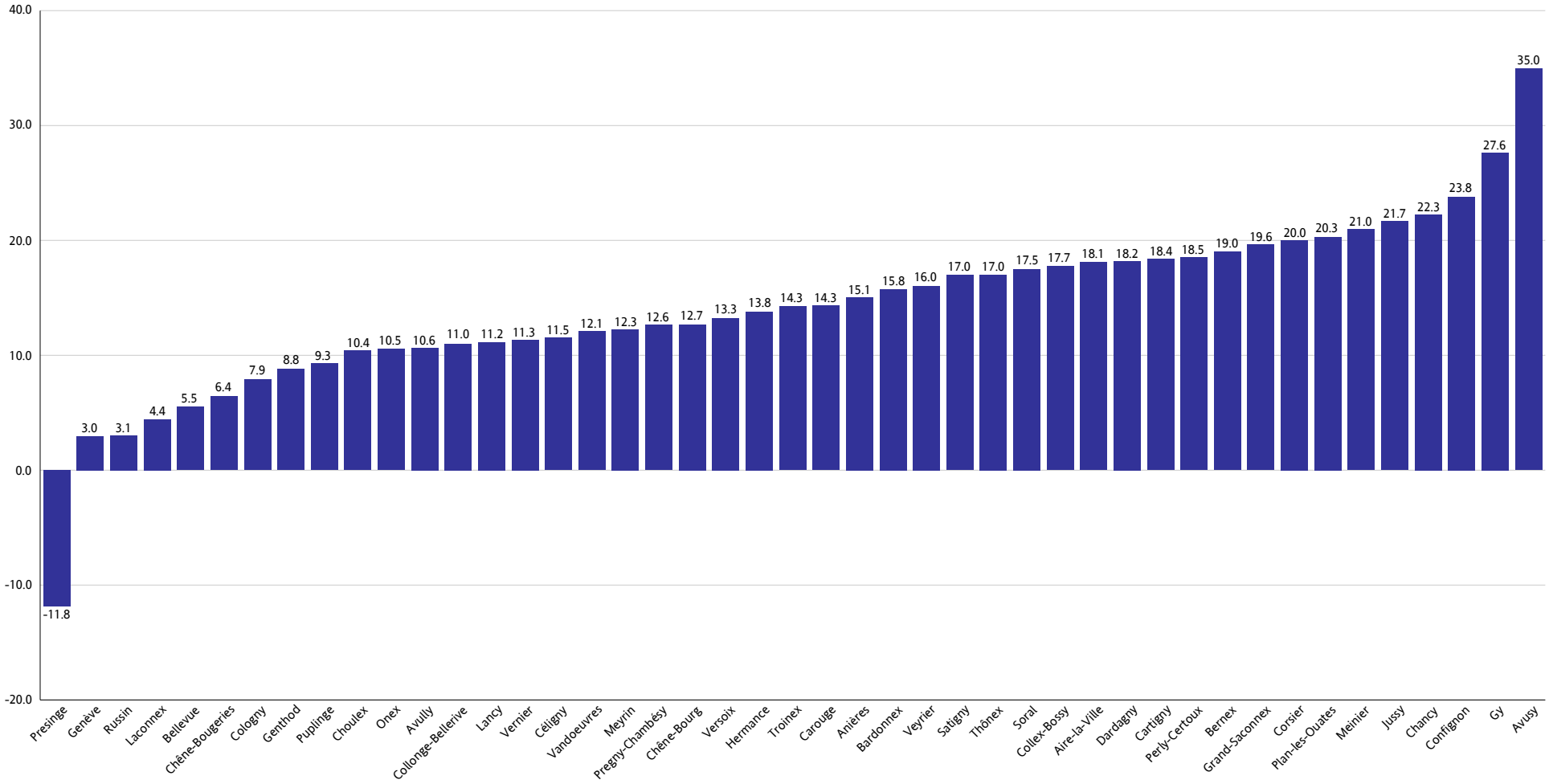

Quotité d'intérêts nets par commune

Comptes 2013

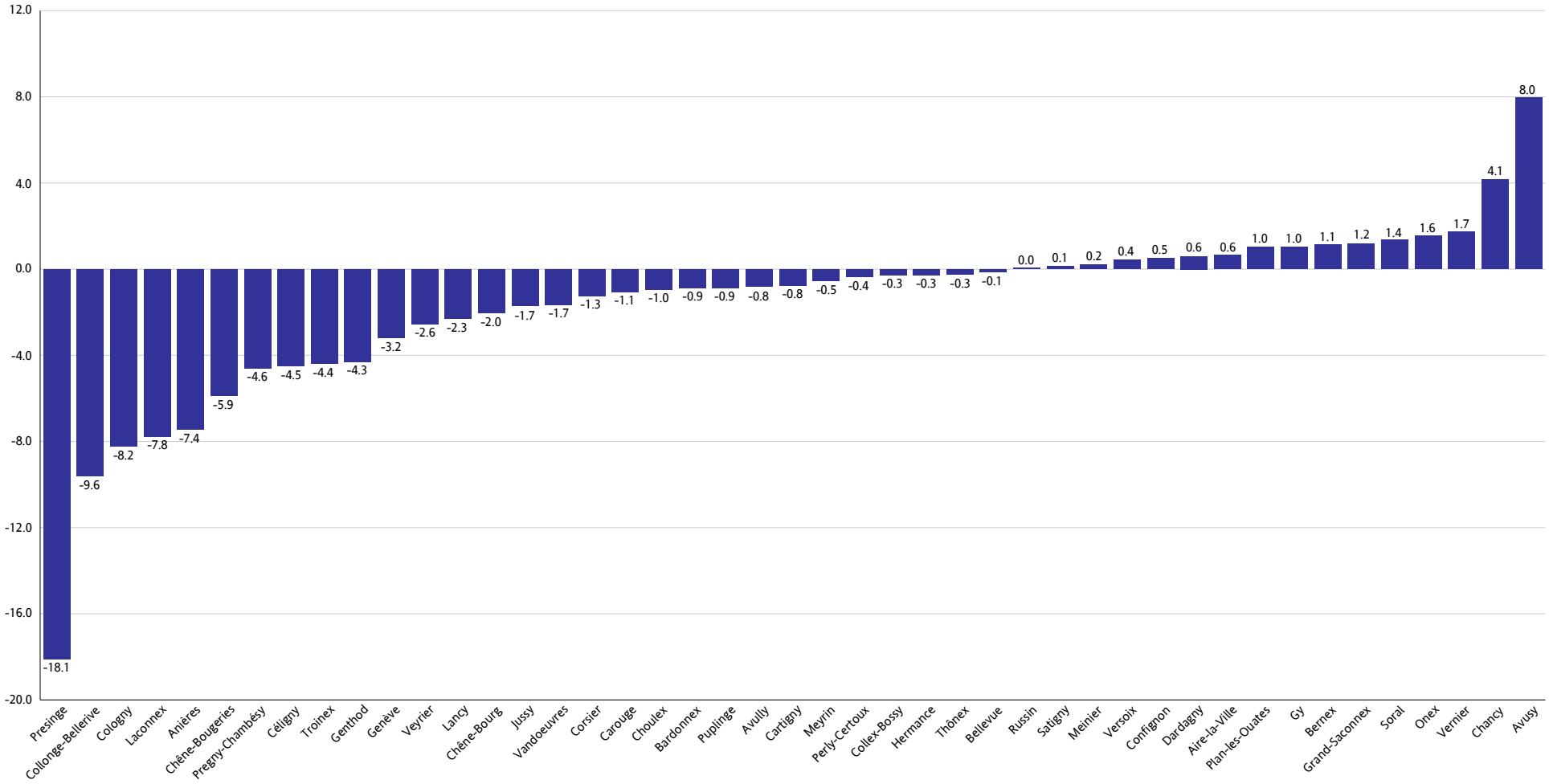

Dette brute par rapport aux revenus par commune

Comptes 2013

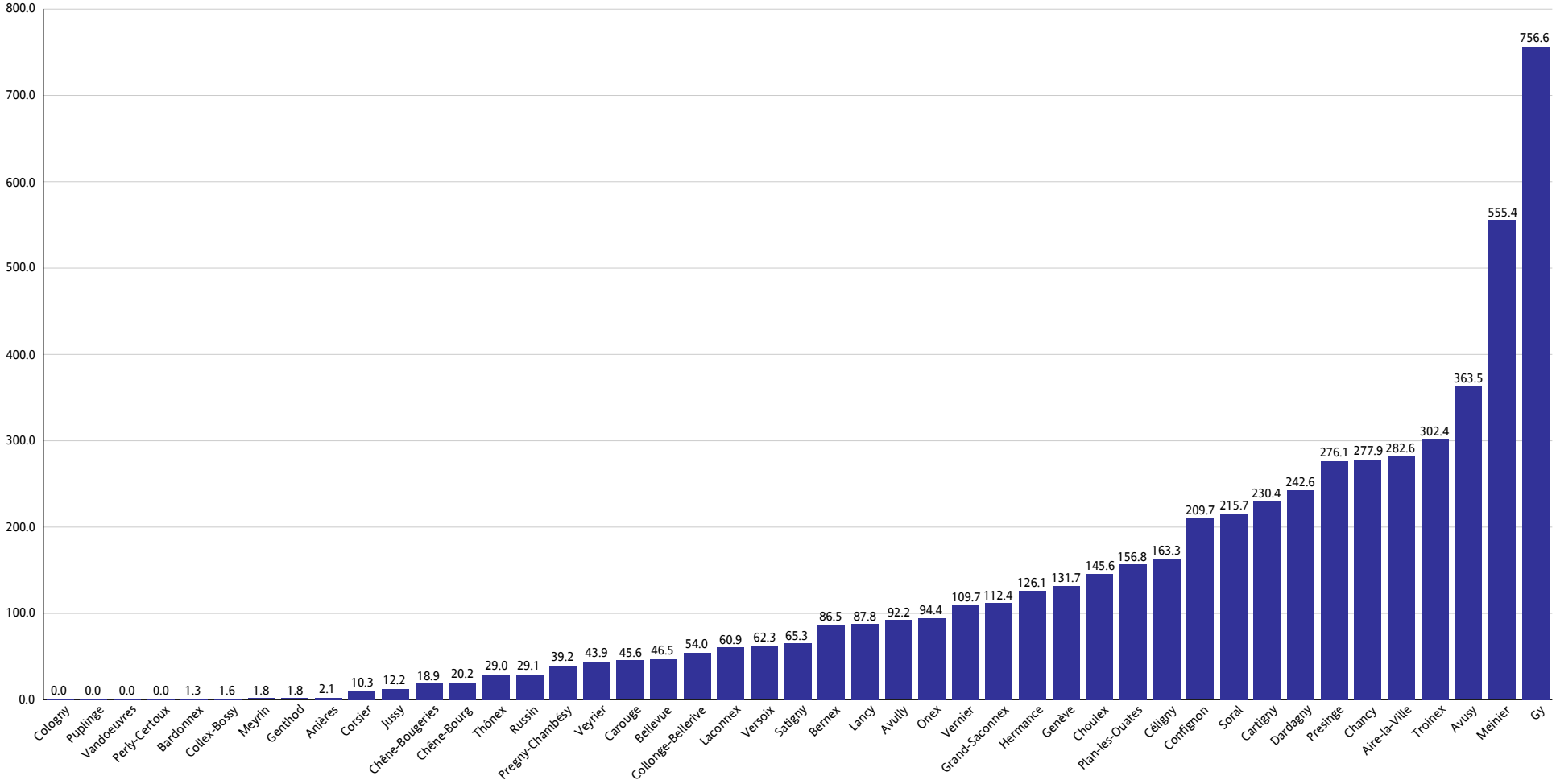

Degré d'autofinancement des investissements par commune

Comptes 2013

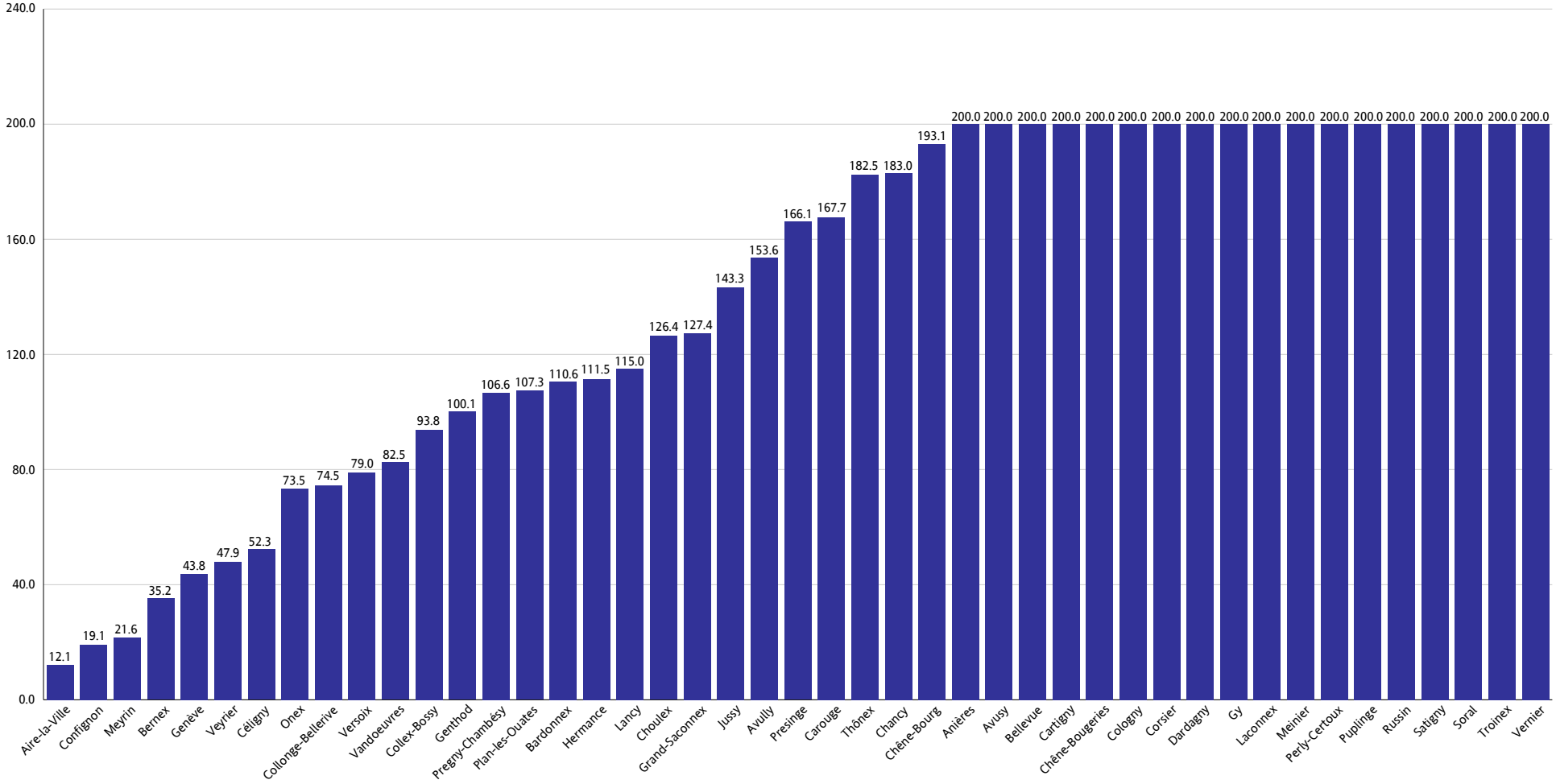

Quotité d' investissement par commune

Comptes 2013

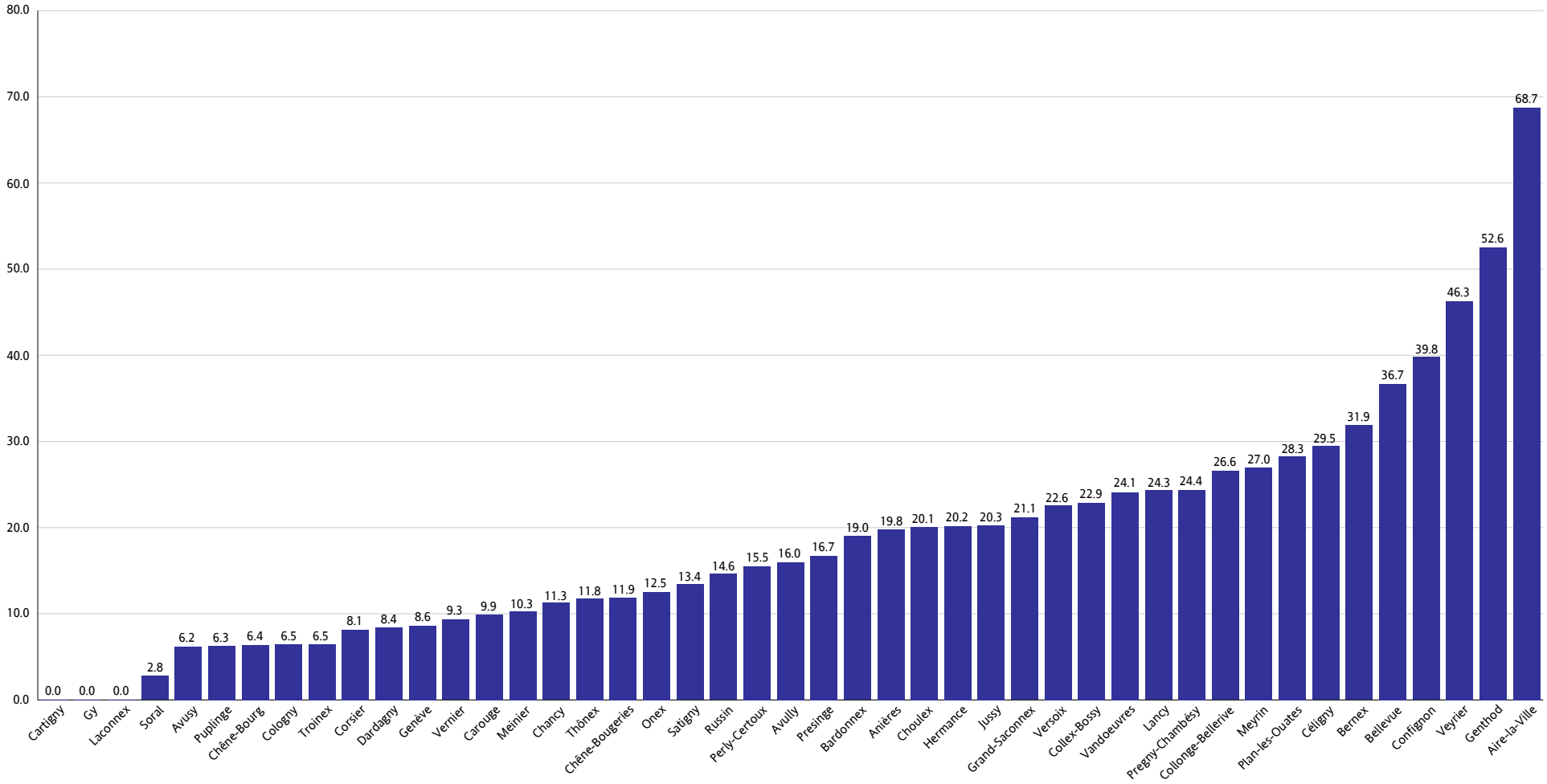

Endettement net en francs par habitant

Comptes 2013

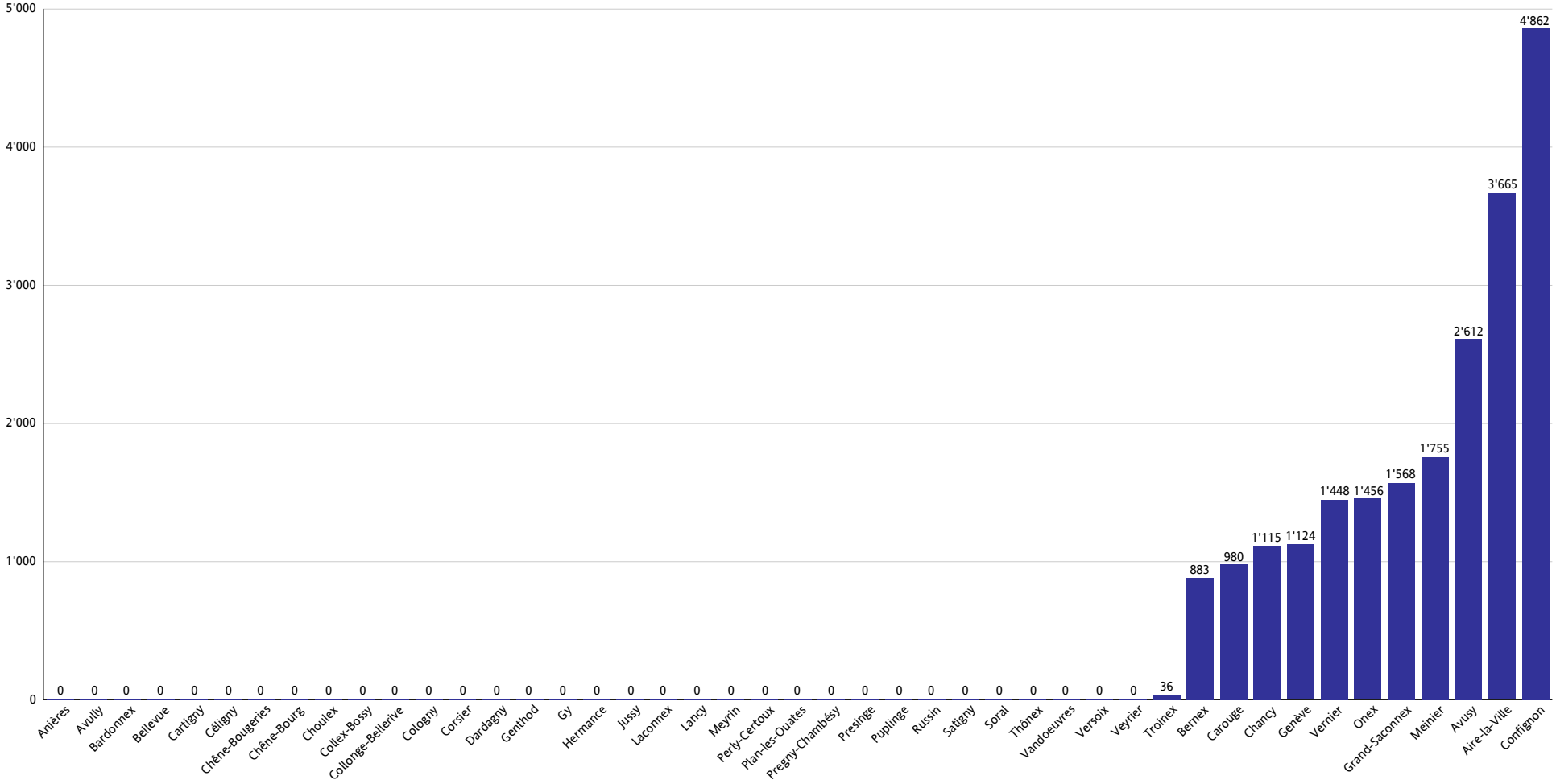

Cartographies 2013

- **Capacité d'autofinancement**
- **Degré d'autofinancement des investissements**
- **Quotité des intérêts nets**
- **Quotité de la charge financière d'investissement**
- **Quotité d'investissement**
- **Dette brute par rapport aux revenus**
- **Endettement / Fortune nette par habitant**

Capacité d'autofinancement

La capacité d'autofinancement exprime la somme des amortissements, plus ou moins l'excédent de revenus ou de charges. Plus la capacité d'autofinancement est élevée, meilleures sont les possibilités de financer de nouveaux investissements.

Les valeurs indicatives suivantes peuvent être retenues :

plus de 30 %	très bon
de 20 à 30 %	bon
de 10 à 20 %	suffisant
de 0 à 10 %	insuffisant
moins de 0 %	très mauvais

Degré d'autofinancement des investissements

Le degré d'autofinancement des investissements représente la part des investissements qui ont été financés par les propres moyens de la collectivité publique. C'est avant tout la comparaison sur plusieurs années qui montre si les investissements peuvent être assumés financièrement. Le degré d'autofinancement exprime un nouvel endettement s'il est inférieur à 100 pour cent, et un désendettement s'il est supérieur à 100 pour cent.

Les valeurs indicatives suivantes peuvent être retenues :

plus de 100 %	très bon
de 80 à 100 %	bon
de 60 à 80 %	suffisant (à court terme)
de 0 à 60 %	insuffisant
moins de 0 %	très mauvais

Quotité d'investissement

Une quotité élevée est l'indice d'une importante activité au niveau des investissements et/ou une augmentation de l'endettement net (apprécier cet indicateur avec celui de la capacité d'autofinancement).

Les valeurs indicatives suivantes peuvent être retenues :

de 0 à 10 %	faible activité au niveau des investissements
de 10 à 20 %	expansion moyenne
de 20 à 30 %	développement important
plus de 30 %	phase d'expansion très forte

Dette brute par rapport aux revenus

Cet indicateur mesure l'endettement brut de la collectivité par rapport aux revenus annuels. Pour plusieurs communes, les emprunts relatifs aux immeubles locatifs sont inclus dans le calcul de ce ratio alors que ce n'est pas le cas pour les communes ayant créé des Fondations communales. Il convient dès lors d'être prudent en analysant ce ratio et en comparant celui-ci entre les différentes communes genevoises.

Les valeurs indicatives suivantes peuvent être retenues :

de moins de 50 %	très bon
de 50 à 100 %	bon
de 100 à 150 %	moyen
de 150 à 200 %	mauvais
plus de 200 %	critique

Quotité d'intérêts nets

La quotité des intérêts nets détermine la part des intérêts mesurée aux revenus. Une quotité de la charge des intérêts élevée est révélatrice d'un important endettement. Une comparaison sur plusieurs années permet de déterminer la tendance en matière d'endettement, alors qu'une comparaison entre communes révèle la situation actuelle.

Les valeurs indicatives suivantes peuvent être retenues :

moins de 0 %	pas de charge ou très faible charge
de 0 à 2 %	faible charge
de 2 à 5 %	charge moyenne
de 5 à 8 %	forte charge
plus de 8 %	très forte charge

Quotité de la charge financière d'investissement

La quotité de la charge financière d'investissement détermine la part des charges financières induites par le service de la dette, mesurée aux revenus. Une quotité élevée est révélatrice d'un fort endettement et/ou d'un besoin élevé au niveau des amortissements.

Les valeurs indicatives suivantes peuvent être retenues :

moins de 0 à 5 %	faible charge
de 5 à 15 %	charge moyenne
de 15 à 20 %	forte charge
de 20 à 25 %	très forte charge
plus de 25 %	charge à peine supportable

Fortune financière nette / Endettement net
(patrimoine financier moins les engagements)

Si le résultat est positif, le patrimoine financier est supérieur aux engagements et il résulte une fortune financière nette. A l'inverse, si le résultat est négatif, il y a un endettement net. La mesure de l'endettement peut être la dette nette par habitant, ou le ratio d'endettement.

Les valeurs indicatives suivantes peuvent être retenues :

jusqu'à 1'000 F	endettement faible
de - 1'000 F à - 3'000 F	endettement moyen
de - 3'000 F à - 5'000 F	gros endettement
plus de 5000 F	très gros endettement

BUCO28a Graphique des ratios

Capacité d'autofinancement

Comptes 2013

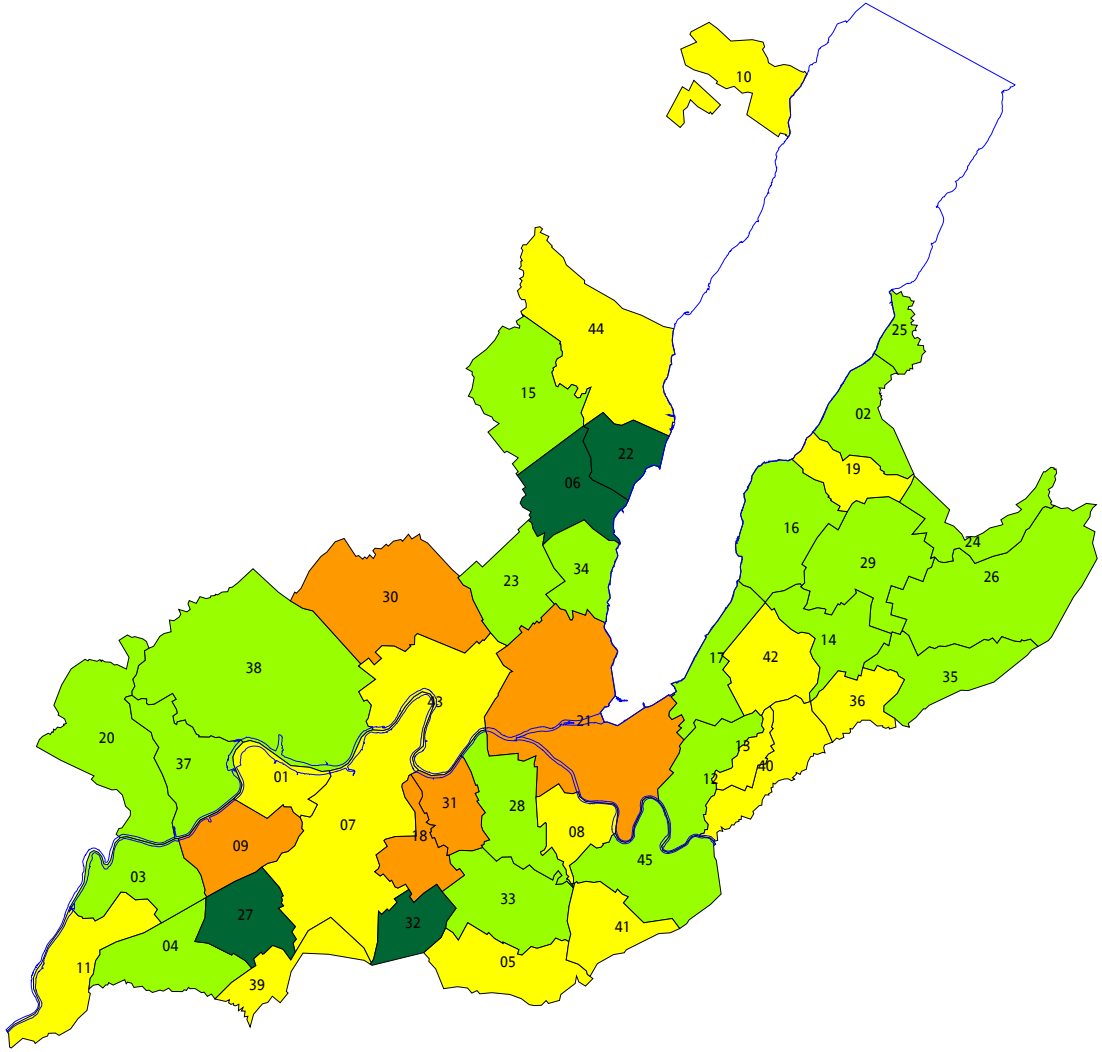

moins de 0
de 0 à 10
de 10 à 20
de 20 à 30
plus de 30

01 Aire-la-Ville
02 Anières
03 Avully
04 Avusy
05 Bardonnex
06 Bellevue
07 Bernex
08 Carouge
09 Cartigny
10 Céligny
11 Chancy
12 Chêne-Bougeries
13 Chêne-Bourg
14 Choulex
15 Collex-Bossy
16 Collonge-Bellerive
17 Cologny
18 Confignon
19 Corsier
20 Dardagny
21 Genève
22 Genthod
23 Grand-Saconnex
24 Gy
25 Hermance
26 Jussy
27 Laconnex
28 Lancy
29 Meinier
30 Meyrin
31 Onex
32 Perly-Certoux
33 Plan-les-Ouates
34 Pregny-Chambésy
35 Presinge
36 Puplinge
37 Russin
38 Satigny
39 Soral
40 Thônex
41 Troinex
42 Vandoeuvres
43 Vernier
44 Versoix
45 Veyrier

Quotité de la charge financière d'investissement

Comptes 2013

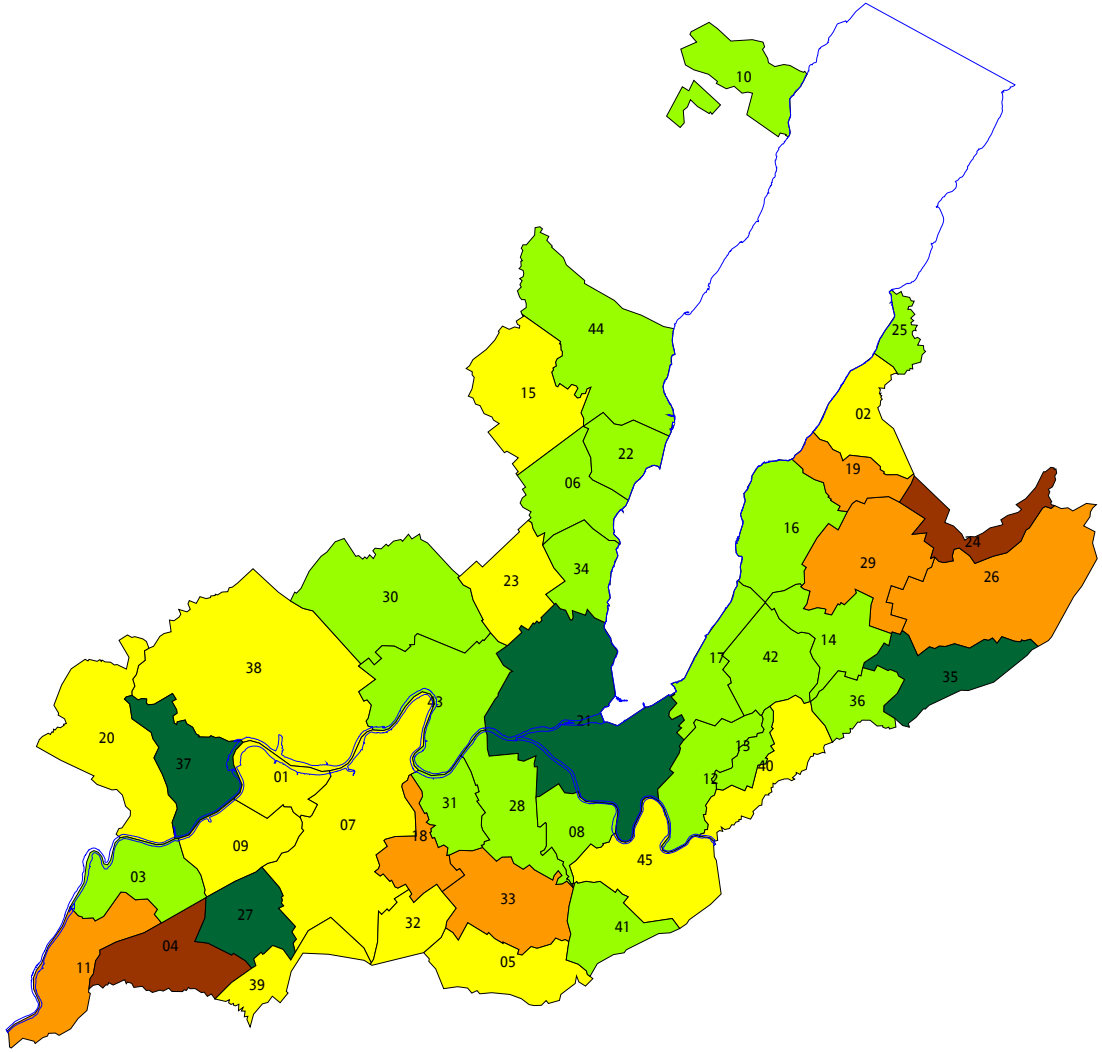

- moins de 5
- de 5 à 15
- de 15 à 20
- de 20 à 25
- plus de 25

01 Aire-la-Ville
02 Anières
03 Avully
04 Avusy
05 Bardonnex
06 Bellevue
07 Bernex
08 Carouge
09 Cartigny
10 Céligny
11 Chancy
12 Chêne-Bougeries
13 Chêne-Bourg
14 Choulex
15 Collex-Bossy
16 Collonge-Bellerive
17 Cologny
18 Confignon
19 Corsier
20 Dardagny
21 Genève
22 Genthod
23 Grand-Saconnex
24 Gy
25 Hermance
26 Jussy
27 Laconnex
28 Lancy
29 Meinier
30 Meyrin
31 Onex
32 Perly-Certoux
33 Plan-les-Ouates
34 Pregny-Chambésy
35 Presinge
36 Puplinge
37 Russin
38 Satigny
39 Soral
40 Thônex
41 Troinex
42 Vandoeuvres
43 Vernier
44 Versoix
45 Veyrier

Quotité d'intérêts nets

Comptes 2013

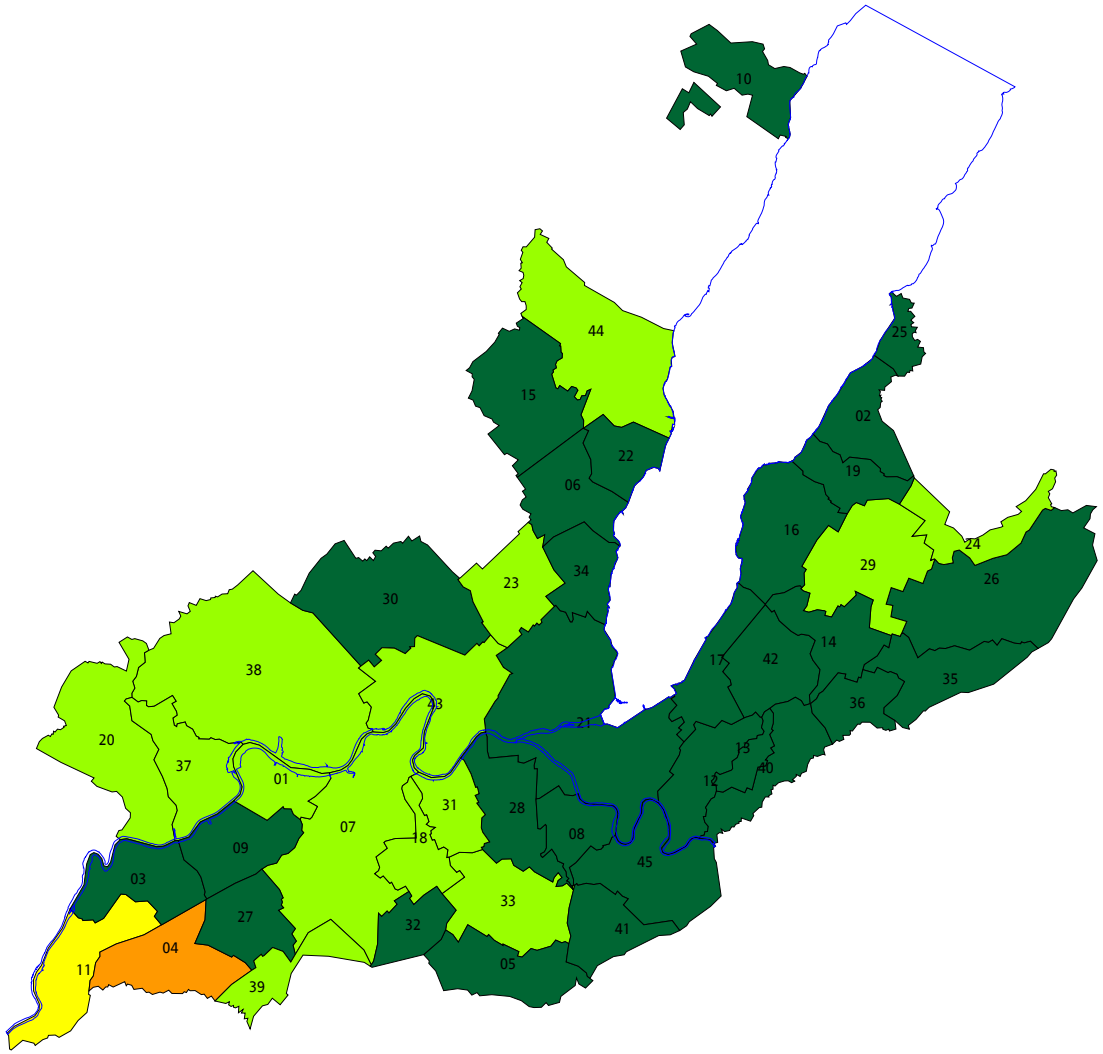

moins de 0
de 0 à 2
de 2 à 5
de 5 à 8
plus de 8

01 Aire-la-Ville
02 Anières
03 Avully
04 Avusy
05 Bardonnex
06 Bellevue
07 Bernex
08 Carouge
09 Cartigny
10 Céligny
11 Chancy
12 Chêne-Bougeries
13 Chêne-Bourg
14 Choulex
15 Collex-Bossy
16 Collonge-Bellerive
17 Cologny
18 Confignon
19 Corsier
20 Dardagny
21 Genève
22 Genthod
23 Grand-Saconnex
24 Gy
25 Hermance
26 Jussy
27 Laconnex
28 Lancy
29 Meinier
30 Meyrin
31 Onex
32 Perly-Certoux
33 Plan-les-Ouates
34 Pregny-Chambésy
35 Presinge
36 Puplinge
37 Russin
38 Satigny
39 Soral
40 Thônex
41 Troinex
42 Vandoeuvres
43 Vernier
44 Versoix
45 Veyrier

Dette brute par rapport aux revenus

Comptes 2013

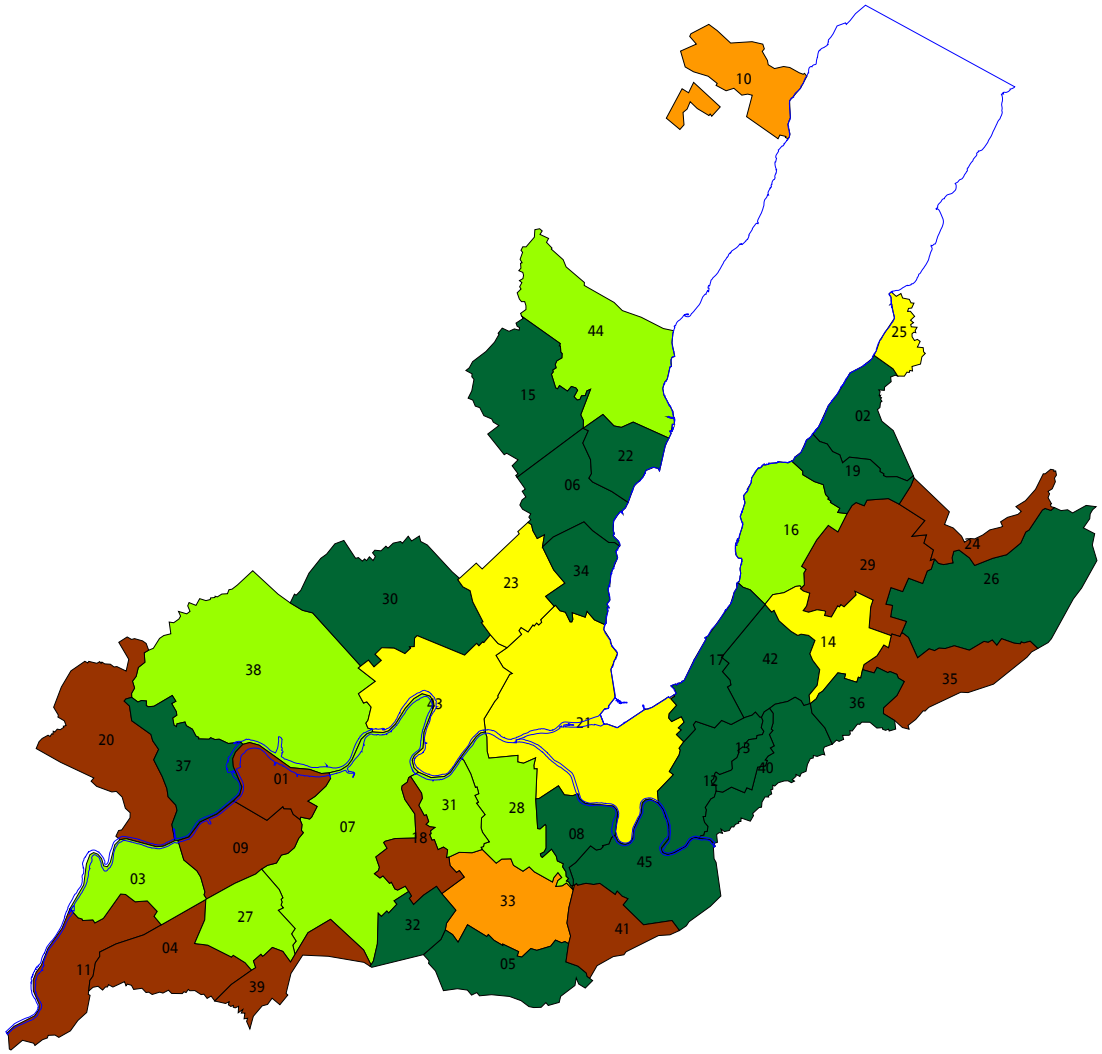

- de 0 à 50
- de 50 à 100
- de 100 à 150
- de 150 à 200
- plus de 200

01 Aire-la-Ville
02 Anières
03 Avully
04 Avusy
05 Bardonnex
06 Bellevue
07 Bernex
08 Carouge
09 Cartigny
10 Céligny
11 Chancy
12 Chêne-Bougeries
13 Chêne-Bourg
14 Choulex
15 Collex-Bossy
16 Collonge-Bellerive
17 Cologny
18 Confignon
19 Corsier
20 Dardagny
21 Genève
22 Genthod
23 Grand-Saconnex
24 Gy
25 Hermance
26 Jussy
27 Laconnex
28 Lancy
29 Meinier
30 Meyrin
31 Onex
32 Perly-Certoux
33 Plan-les-Ouates
34 Pregny-Chambésy
35 Presinge
36 Puplinge
37 Russin
38 Satigny
39 Soral
40 Thônex
41 Troinex
42 Vandoeuvres
43 Vernier
44 Versoix
45 Veyrier

Degré d'autofinancement

Comptes 2013

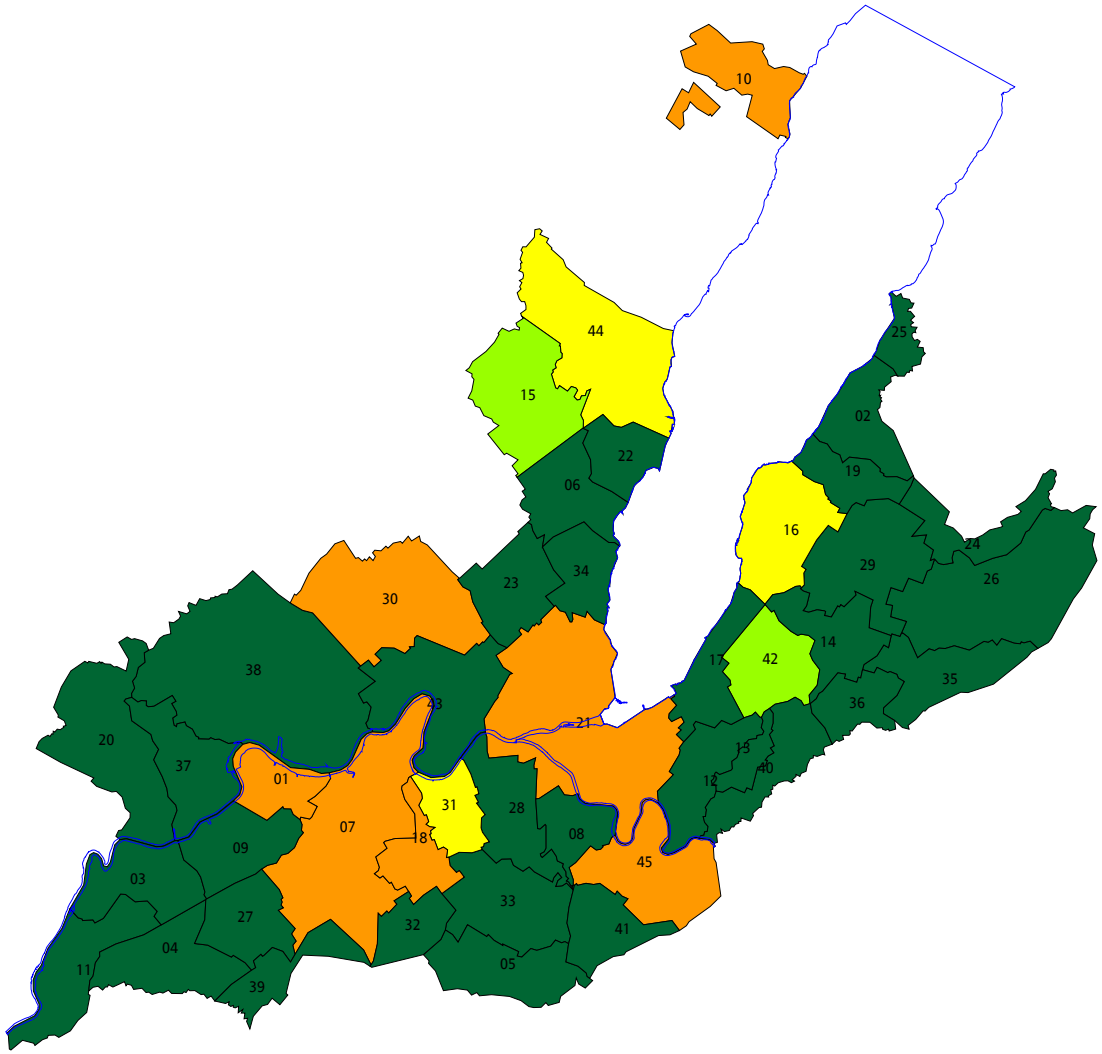

- de -100 à 0
- de 0 à 60
- de 60 à 80
- de 80 à 100
- de 100 à 200

01 Aire-la-Ville
02 Anières
03 Avully
04 Avusy
05 Bardonnex
06 Bellevue
07 Bernex
08 Carouge
09 Cartigny
10 Céligny
11 Chancy
12 Chêne-Bougeries
13 Chêne-Bourg
14 Choulex
15 Collex-Bossy
16 Collonge-Bellerive
17 Cologny
18 Confignon
19 Corsier
20 Dardagny
21 Genève
22 Genthod
23 Grand-Saconnex
24 Gy
25 Hermance
26 Jussy
27 Laconnex
28 Lancy
29 Meinier
30 Meyrin
31 Onex
32 Perly-Certoux
33 Plan-les-Ouates
34 Pregny-Chambésy
35 Presinge
36 Puplinge
37 Russin
38 Satigny
39 Soral
40 Thônex
41 Troinex
42 Vandoeuvres
43 Vernier
44 Versoix
45 Veyrier

Quotité d'investissement

Comptes 2013

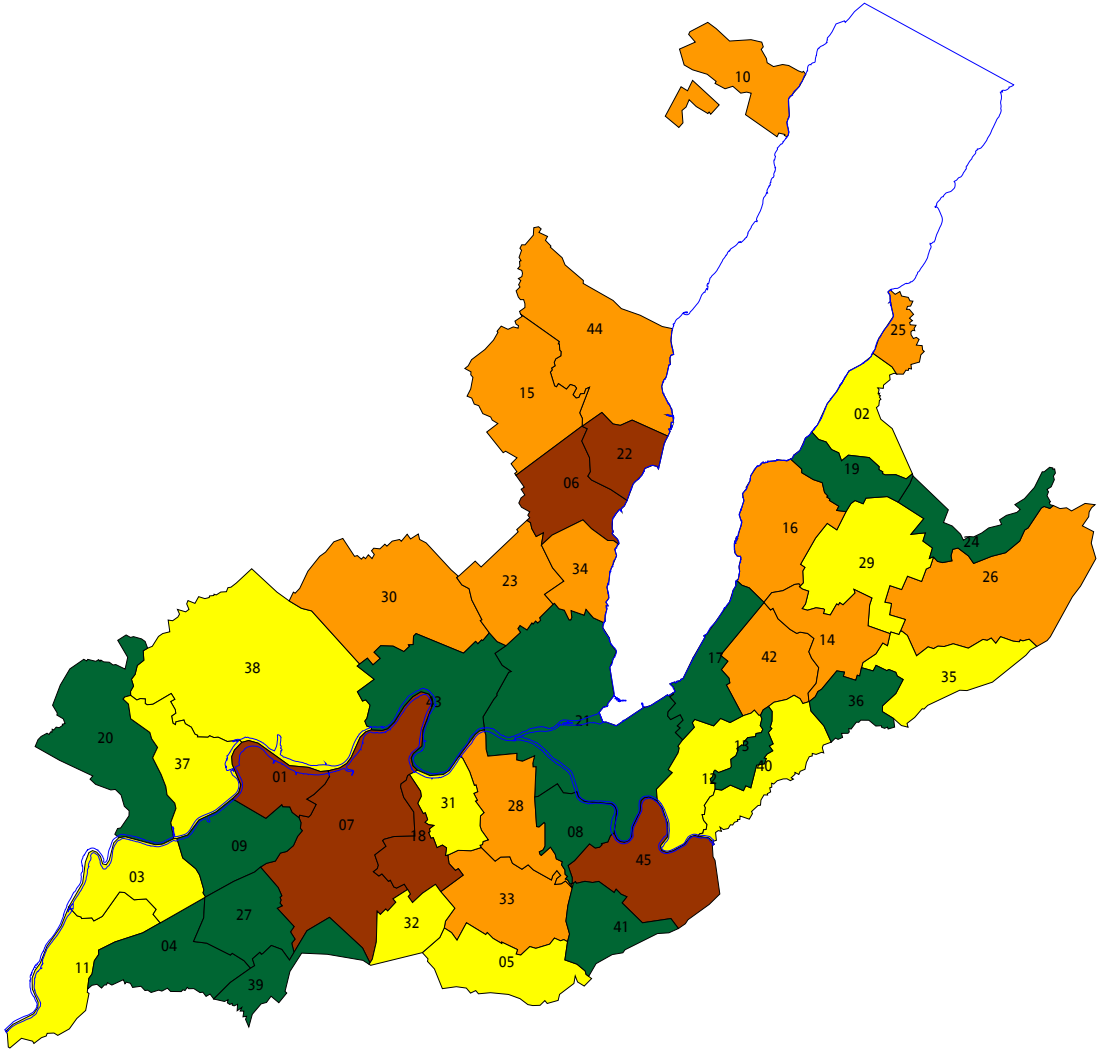

- de 0 à 10
- de 10 à 20
- de 20 à 30
- plus de 30

01 Aire-la-Ville
02 Anières
03 Avully
04 Avusy
05 Bardonnex
06 Bellevue
07 Bernex
08 Carouge
09 Cartigny
10 Céligny
11 Chancy
12 Chêne-Bougeries
13 Chêne-Bourg
14 Choulex
15 Collex-Bossy
16 Collonge-Bellerive
17 Cologny
18 Confignon
19 Corsier
20 Dardagny
21 Genève
22 Genthod
23 Grand-Saconnex
24 Gy
25 Hermance
26 Jussy
27 Laconnex
28 Lancy
29 Meinier
30 Meyrin
31 Onex
32 Perly-Certoux
33 Plan-les-Ouates
34 Pregny-Chambésy
35 Presinge
36 Puplinge
37 Russin
38 Satigny
39 Soral
40 Thônex
41 Troinex
42 Vandoeuvres
43 Vernier
44 Versoix
45 Veyrier

Endettement / Fortune net(te) par habitant.

Comptes 2013

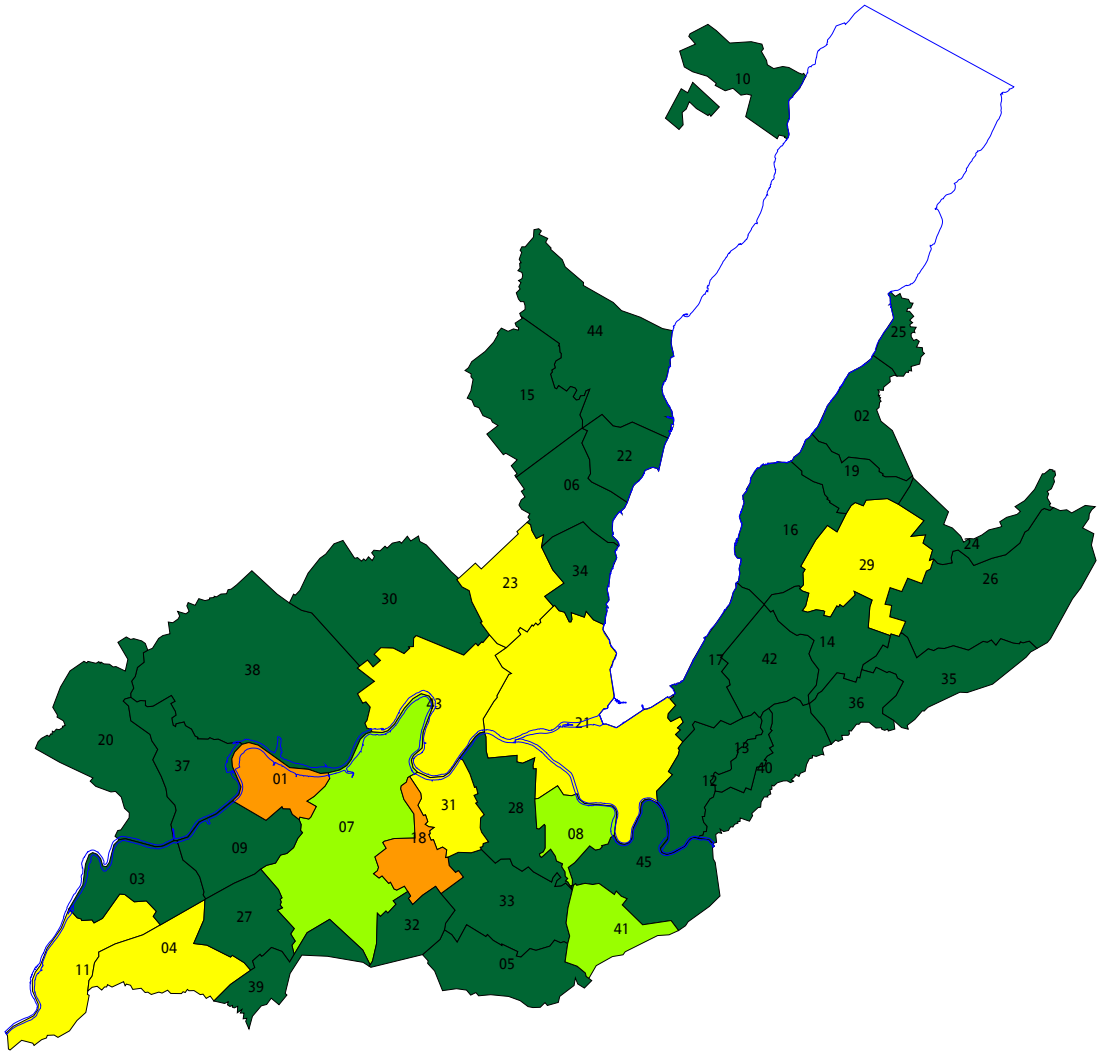

- 0 et plus
- jusqu'à -1000
- de -1000 à -3000
- de -3000 à -5000
- plus de -5000

01 Aire-la-Ville
02 Anières
03 Avully
04 Avusy
05 Bardonnex
06 Bellevue
07 Bernex
08 Carouge
09 Cartigny
10 Céligny
11 Chancy
12 Chêne-Bougeries
13 Chêne-Bourg
14 Choulex
15 Collex-Bossy
16 Collonge-Bellerive
17 Cologny
18 Confignon
19 Corsier
20 Dardagny
21 Genève
22 Genthod
23 Grand-Saconnex
24 Gy
25 Hermance
26 Jussy
27 Laconnex
28 Lancy
29 Meinier
30 Meyrin
31 Onex
32 Perly-Certoux
33 Plan-les-Ouates
34 Pregny-Chambésy
35 Presinge
36 Puplinge
37 Russin
38 Satigny
39 Soral
40 Thônex
41 Troinex
42 Vandoeuvres
43 Vernier
44 Versoix
45 Veyrier

Graphiques comparés de 2007 à 2013

- Investissements nets
- Autofinancement
- Financement net
- Résultat du compte de fonctionnement

Investissements nets - Autofinancement - Financement net

Ville de Genève (en milliers de francs)

Comparaison 2007 à 2013

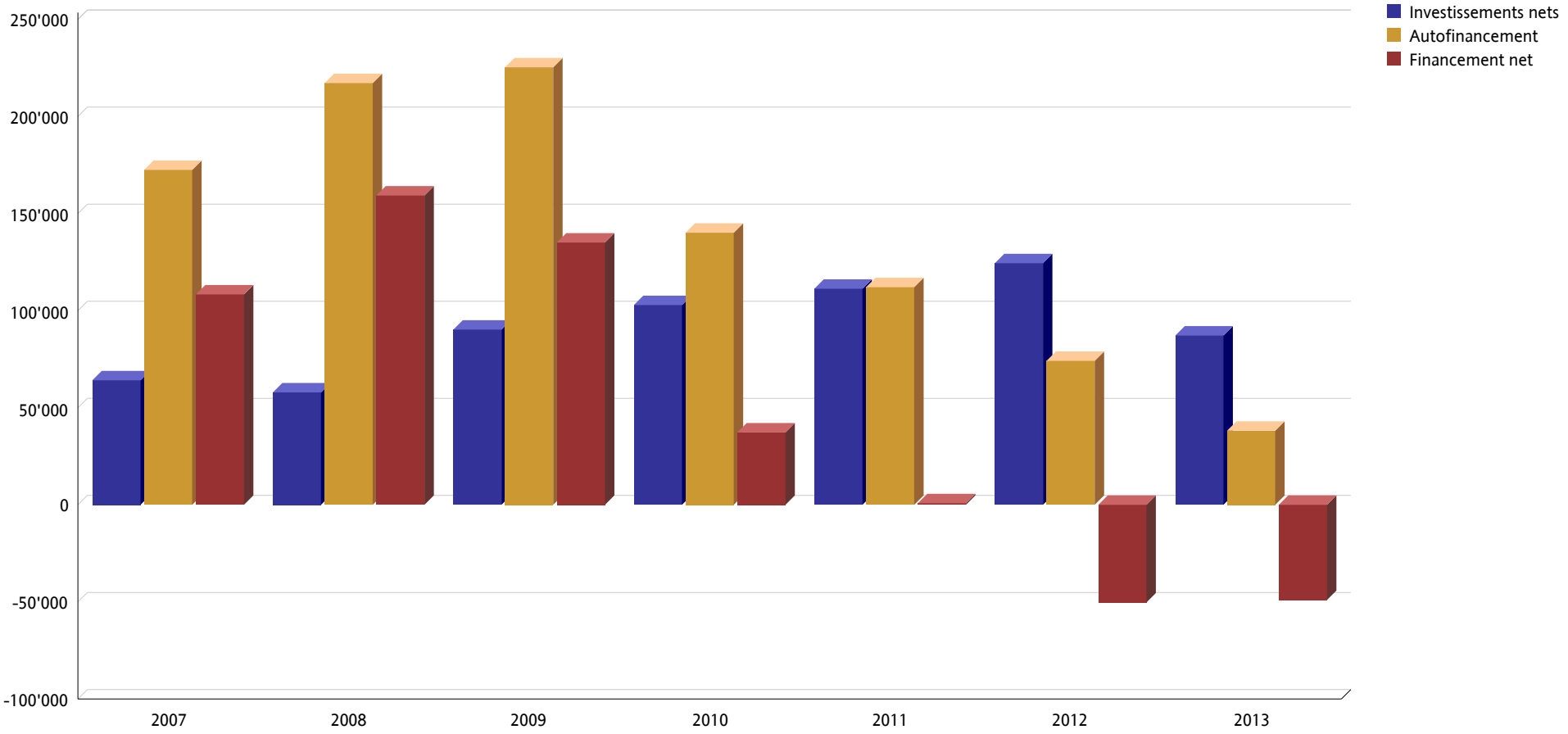

Résultat du compte de fonctionnement
Ville de Genève (en milliers de francs)

Comparaison 2007 - 2013

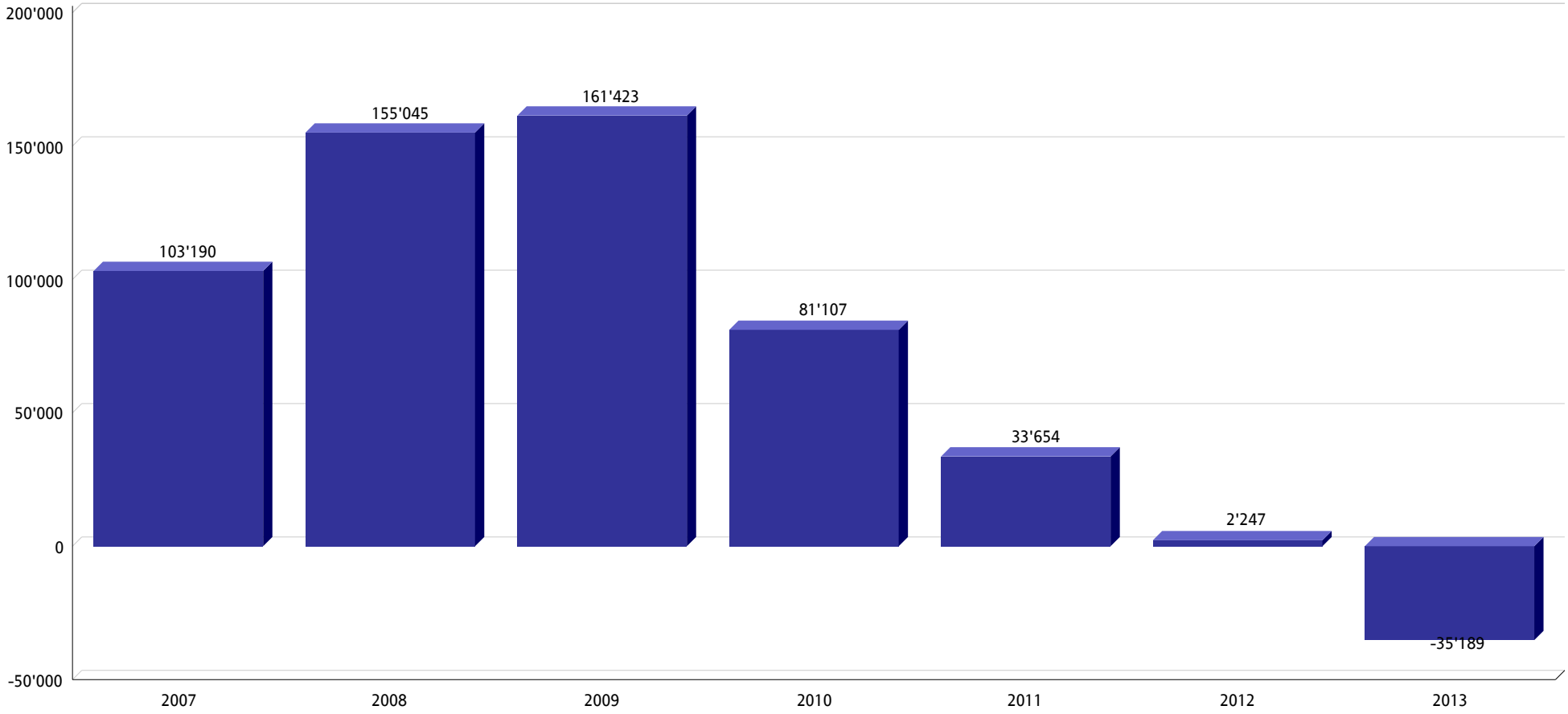

Investissements nets - Autofinancement - Financement net

Total communes sans Genève (en milliers de francs)

Comparaison 2007 à 2013

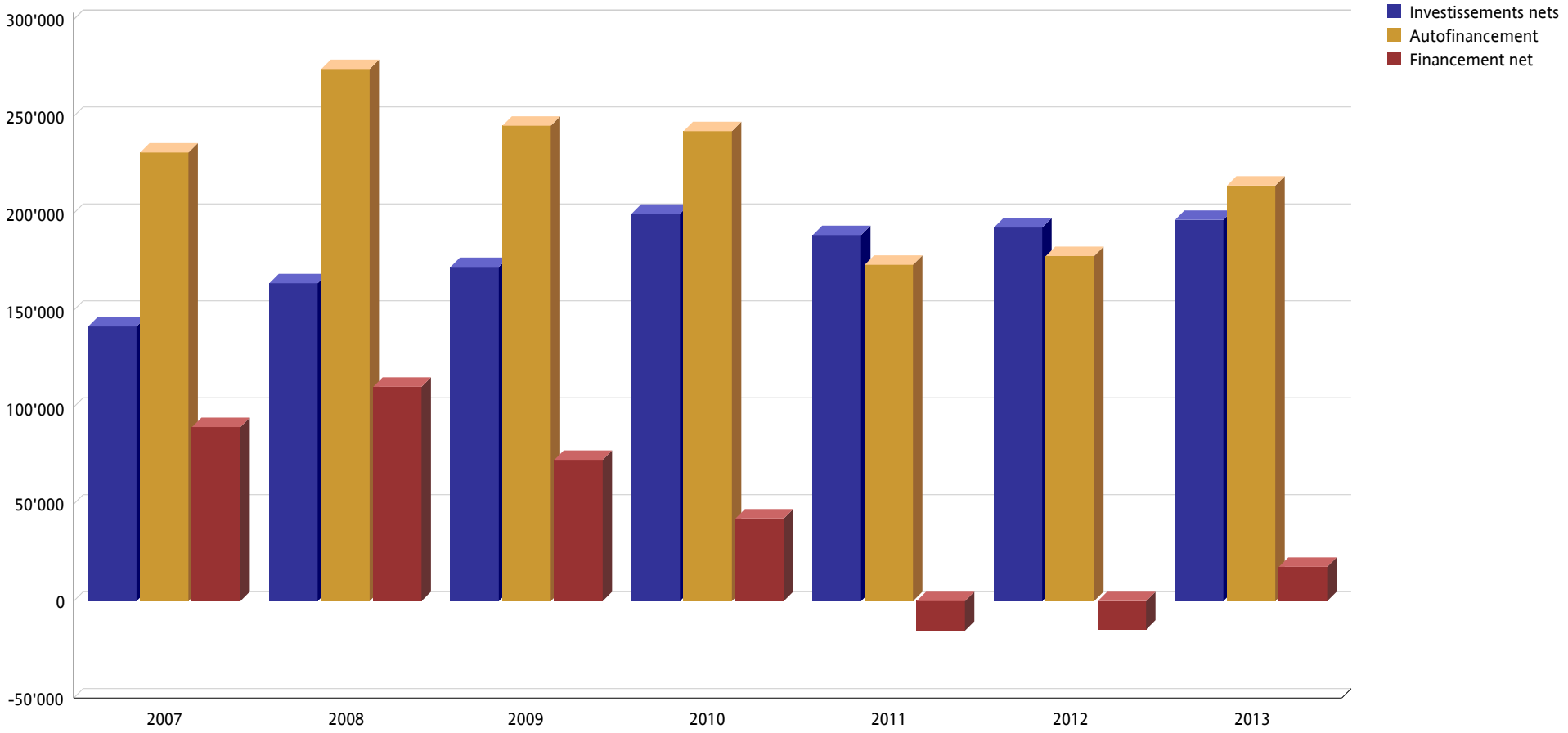

Résultat du compte de fonctionnement
Total communes sans Genève (en milliers de francs)

Comparaison 2007 - 2013

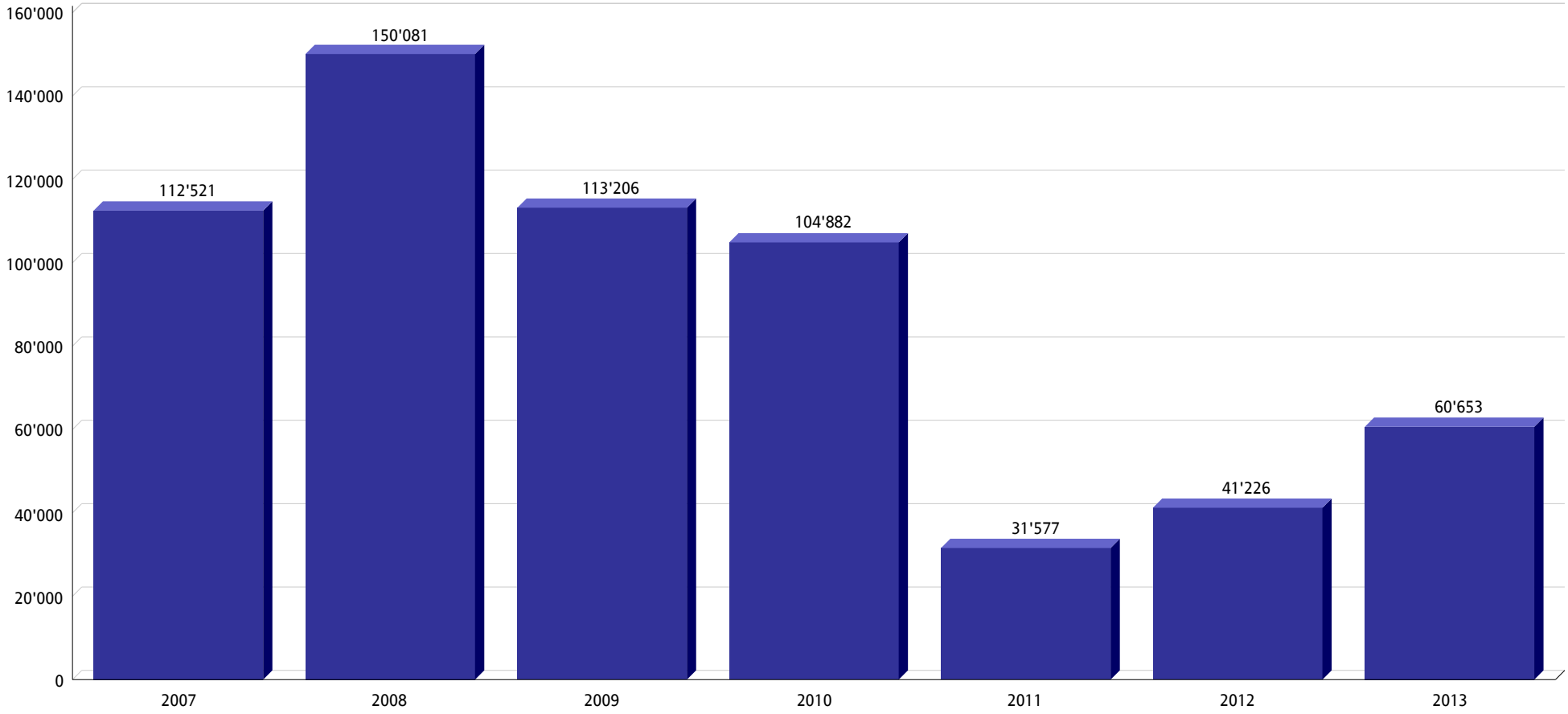

Investissements nets - Autofinancement - Financement net

Total communes avec Genève (en milliers de francs)

Comparaison 2007 à 2013

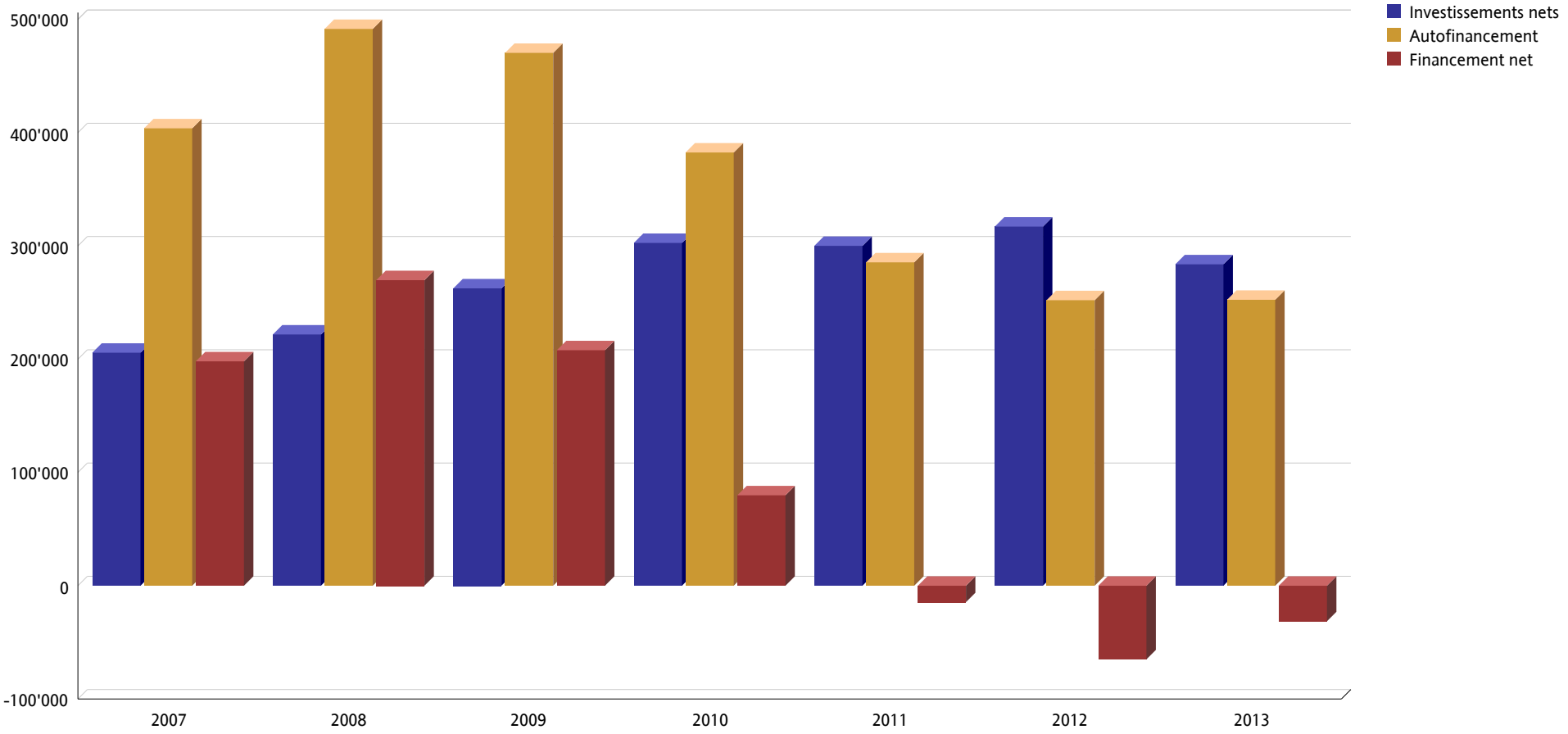

Résultat du compte de fonctionnement
Total communes avec Genève (en milliers de francs)

Comparaison 2007 - 2013

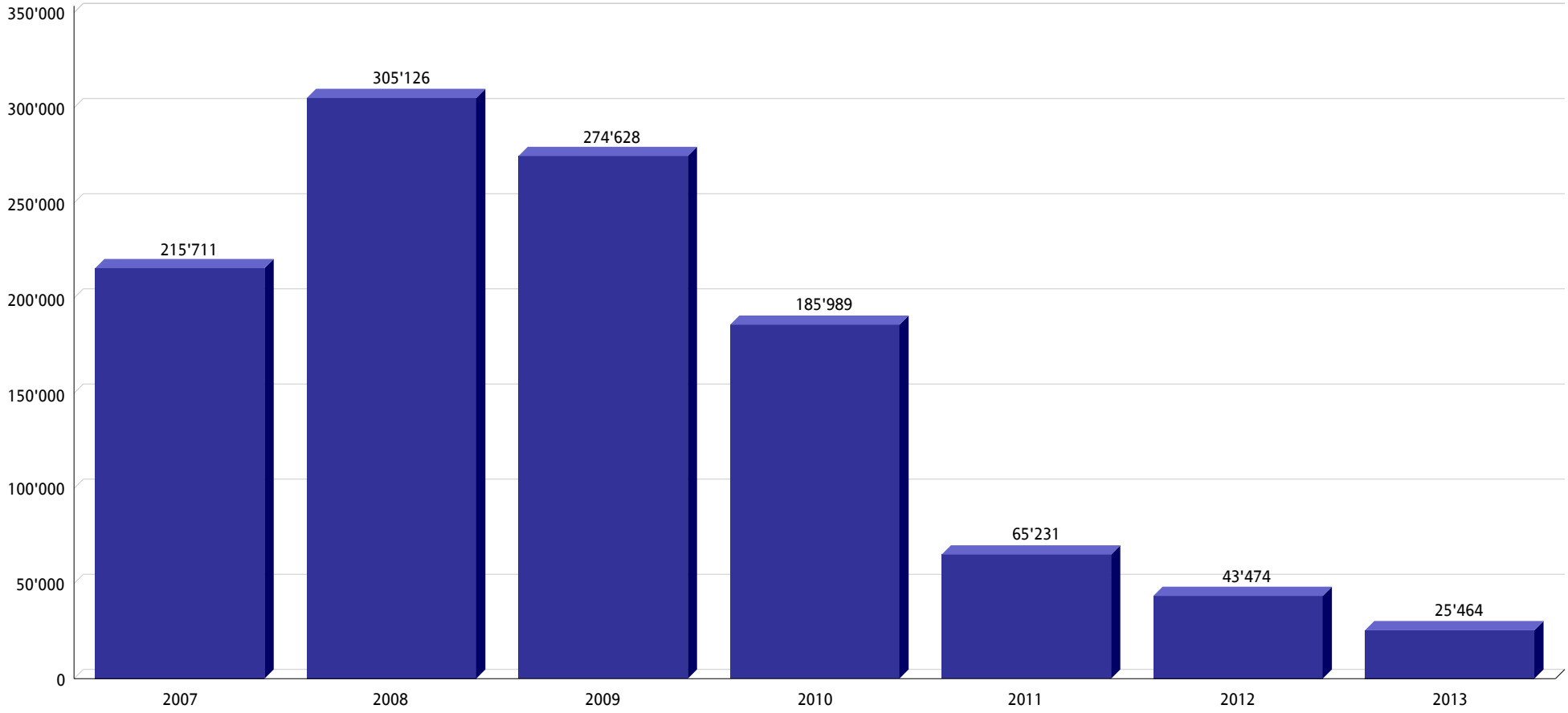

Bulletin d'Info N° 26

de la Conférence des Autorités Cantonales de Surveillance des finances communales

KONFERENZ DER KANTONALEN AUFSICHTSSTELLEN ÜBER DIE GEMEINDEFINANZEN
CONFERENCE DES AUTORITES CANTONALES DE SURVEILLANCE DES FINANCES COMMUNALES
CONFERENZA DELLE AUTORITA DI VIGILANZIA SULLE FINANZE DEI COMUNI
CONFERENZA DA LAS AUTORITADS DA SURVEGLIANZA CHANTUNALAS SUR LAS FINANZAS COMMUNALAS

info

Nr./No 26 / 17.03.2014

INHALT	CONTENU	SEITE/PAGE
Reorganisation der Konferenz und der Kommission	Réorganisation de la conférence et de la commission	3
Brève présentation : Maurice Tornay		4-5
Kurzporträt : Renate Fricker	Kurzporträt : Heinz Montanari Brève portrait : Pierre Leu	5-6-7
Öffentliche Finanzen der Schweiz 2012-2015: Pensionskassen belasten Kantonsergebnisse	Finances publiques suisses de 2012 à 2015 : Les caisses de pensions affectent le résultat des cantons	8
Kennzahlen zur Finanzlage der Gemeinden	Les indicateurs de la situation financière des communes	9
Selbstfinanzierungsgrad	Degré d'autofinancement	10-12
Selbstfinanzierungsanteil	Capacité d'autofinancement	13-15
Zinsbelastungsanteil	Quotité des intérêts	16-18
Kapitaldienstanteil	Quotité de la charge financière	19-21
Bruttoverschuldungsanteil	Endettement brut par rapport aux revenus	22-24
Investitionsanteil	Quotité d'investissement	25-27
Nettoschuld je Einwohner	Endettement par habitant	28-30
Öffentliche Finanzen der Schweiz 2011-2014 : bescheidene Überschüsse	Finances publiques suisses de 2011 à 2014: excédents modestes	31
Zusatzfrage - Antworten	Question supplémentaire - Réponses	31
Neues aus den Kantonen	Nouveautés cantonales	32-43
Agenda	Agenda	44

Reorganisation der Konferenz und der Kommission	**Réorganisation de la conférence et de commission**
Die Kommission hat an der Generalversammlung vom 12. September 2013 in Nidwalden :	L'assemblée générale du 12 septembre 2013 à Nidwald a :
- den für die Gemeinden zuständigen Walliser Staatsrat Maurice Tornay (VS) zum Vorsitzenden der Konferenz ernannt;	- nommé Monsieur le conseiller d'Etat Maurice Tornay (VS) à la présidence de la conférence ;
- Iris Markwalder (BE) als Ersatz von Michel Walthert (BE) zum Mitglied ernannt;	- nommé Madame Iris Markwalder (BE) comme membre de la commission en remplacement de Michel Walthert (BE) ;
- Erich Brühlmann (LU) als Ersatz von Luzia Kurmann Schaffer (LU) zum Mitglied ernannt ;	- nommé Monsieur Erich Brühlmann (LU) comme membre de la commission en remplacement de Luzia Kurmann Schaffer (LU);
- Francis Gasser (VS) zum Präsidenten der Kommission ernannt;	- nommé Monsieur Francis Gasser (VS) à la présidence de la commission ;
- Herr Regierungsrat Christoph Neuhaus (BE) verabschiedet und für das Präsidium von 2009 bis 2013 bedankt.	- remercié Monsieur le conseiller d'Etat Christoph Neuhaus (BE), président de la conférence de xxxx à 2013.

M. Maurice Tornay, chef du département des finances et des institutions du canton du Valais
Président de la conférence dès 2013

Le 12 septembre 2013, vous m'avez élu en qualité de nouveau Président de la Conférence des autorités cantonales de surveillance des finances communales. Je vous en remercie et vous félicite pour le dynamisme de votre organisation.

Vous avez su tisser des liens, au-delà des frontières cantonales, entre responsables et collaborateurs de la quasi-totalité des entités en charge de la surveillance des finances communales au niveau suisse. Au lieu de travailler de façon cloisonnée, vous avez eu l'excellente idée de mettre en commun les problématiques que vous rencontrez, et qui sont souvent similaires, pour vous inspirer, par l'échange des expériences et des points de vue, des solutions mises en place par les uns et les autres. Votre conférence, et la vivacité avec laquelle vous avez su l'entretenir, est un modèle à suivre dans de nombreux domaines.

Puisque l'occasion m'est donnée de vous adresser un message, j'aimerais en diffuser un qui me tient tout particulièrement à cœur : l'importance de pouvoir compter sur des communes fortes et autonomes, l'une des clés de la réforme R21 – Territoire et institutions du XXIème siècle – que nous menons actuellement en Valais.

J'entends parfois des présidents de communes m'inviter à cantonaliser certaines de leurs tâches jugées trop complexes. Cela m'attriste beaucoup, car je suis convaincu de l'importance de la proximité pour mener à bien un certain nombre de politiques publiques. Les communes détiennent ce pouvoir de proximité, le mieux à même de répondre aux besoins locaux, au plus près des réalités du terrain et en adéquation avec les aspirations des citoyens.

Pour les petites communes, assumer correctement toutes les tâches légales est certes devenu complexe. Elles rencontrent souvent des difficultés lorsqu'il s'agit de fournir toutes les données requises, par exemple par vos entités en charge de leur surveillance. Et surtout elles auront de plus en plus de peine à fournir à leurs résidants les prestations et services de qualité qu'ils sont en droit d'attendre.

La solution ne passe toutefois pas par l'abandon de tâches au canton, mais par la collaboration intercommunale, voire la fusion. Les communes doivent se renforcer pour parvenir à remplir leur mission essentielle.

C'est un des points forts de la réforme R21, dont vous avez peut-être déjà entendu parler. Le canton du Valais s'apprête à revoir par étapes sa Constitution cantonale. Une importante partie de ce projet concerne la réforme du découpage territorial et de nos institutions. D'importantes questions sont débattues, comme par exemple le nombre de Conseillers d'Etat, le nombre de députés, le système électoral, la durée des mandats politiques ou encore le maintien ou non des districts. A l'échelon communal, les enjeux à résoudre sont également posés sur la table sans aucun tabou ni a priori. Quel est le nombre minimal et maximal adéquat de conseillers municipaux ? A partir de quelle taille une commune devrait-elle se doter d'un organe législatif ? Comment encourager davantage de collaborations intercommunales ? Quelles incitations créer pour favoriser les fusions de communes ?

Des propositions, élaborées par une commission extraparlementaire en charge de réfléchir aux pistes de réformes, ont été mises en consultation jusqu'en février. Le projet du Conseil d'Etat doit ensuite être finalisé et transmis au Grand Conseil pour une première lecture en septembre 2014.

Le principe de cette réforme ambitieuse a été accueilli de manière très favorable. Les discussions sur les solutions concrètes à mettre en place seront encore longues, mais cette réforme doit permettre de renforcer les communes, de leur donner l'assise et la taille critique nécessaire pour offrir aux citoyens le standard de prestations auquel ils ont droit. Leur santé financière en sortira d'autant meilleure, ce qui permettra de répondre sereinement aux défis du futur.

Kurzporträt : Renate Fricker
Mitglied der Kommission ab 2011

Januar 2014 – ein neues Jahr mit neuen Vorsätzen und Zielen. Was steht an? Privat ist ein Schwerpunkt bereits gesetzt, nachdem mir mein Mann ein Fitnessabo geschenkt hat. Um den Lebensrhythmus aufrecht zu erhalten, möchte ich ausserdem Cajón spielen lernen. Cajón? Das ist eine "Holzkiste", die ursprünglich aus Kuba oder Peru stammt. Man spielt sie von Hand, vor allem afrokubanische Rhythmen. Reisepläne dürfen in einem Jahresprogramm natürlich auch nicht fehlen. Drei Wochen Amerika mit Las Vegas, Grand Canyon und allem, was dazugehört. Einen weiteren Höhepunkt möchte ich mit einem Sprachaufenthalt an einem schönen warmen Ort mit guter Küche (siehe Foto) setzen. Das tönt nach vielen Ferien. Mein Dienstaltersgeschenk für 15 Jahre Einsatz beim Kanton ermöglicht mir dies. 15 Jahre, die wie im Flug vergangen sind.

Als Gemeindeinspektorin in der Finanzaufsicht und dem Vollzug des Finanzausgleichs hat meine Arbeit beim Kanton begonnen. Nach meinem Abschluss Betriebsökonomie an der Fachhochschule wurde mir die Stellvertreterfunktion der Sektionsleitung übertragen. Damit änderte sich auch mein Aufgabenbereich. Verschiedene Projektarbeiten stehen seither im Mittelpunkt. Top aktuell die Einführung von HRM2 bei den Gemeinden. Ein wichtiges Ziel ist hier bereits erreicht. Alle aargauischen Gemeinden und Gemeindeverbände haben per 1. Januar 2014 auf HRM2 umgestellt. Also nicht nur ein neues Jahr, sondern gleich eine neue Epoche. Der Schwerpunkt ist damit auch im beruflichen Bereich gesetzt. Wir unterstützen die Gemeinden, damit HRM2 zur Selbstverständlichkeit wird. Ich bin überzeugt, das Jahr 2014 wird privat und beruflich mit einigen Highlights aufwarten.

Kurzporträt : Heinz Montanari
Mitglied der Kommission ab 2006

Grüezi mitenand

Mein Name ist Heinz Montanari und ich wohne mit meiner Familie (2 Kinder) in Zumikon (ZH). Ich bin Leiter der Abteilung Gemeindefinanzen beim Gemeindeamt ZH und in dieser Funktion insbesondere für den Finanzausgleich, die Finanzaufsicht über die öffentlichen Körperschaften als auch für die Behördenschulung verantwortlich.

Nach meiner Lehre bei der Gemeindeverwaltung Wetzikon habe ich mich nach einem Abstecher in die Westschweiz (Nyon VD) zum Eidg. dipl. Experten in Rechnungslegung und Controlling weitergebildet. Seit 2006 bin ich in der KKAG als Vorstandsmitglied tätig und präsidiere die Gruppe zur Koordination des Harmonisierten Rechnungsmodells 2. Privat bin ich viel unterwegs, treibe gerne Sport und lese das eine oder andere Buch

Brève portrait : Pierre Leu
Membre de la commission depuis 2007

Né le 17 août 1960, je représente le canton de Neuchâtel dans la commission. Avocat de formation, j'ai rejoint en 1991 le service juridique du secrétariat général du département fédéral de l'environnement, des transports, de l'énergie et de la communication (DETEC) où j'étais chargé des affaires et du contentieux en langue française. Élu juge administratif dans la nouvelle Commission de recours du DETEC dès 2000, puis au Tribunal administratif fédéral, j'ai poursuivi mon activité juridictionnelle dans le domaine des transports et de l'équipement, m'étant occupé notamment des projets de la 3e voie CFF Genève - Coppet (VD) et des projets de nouvelle concession d'exploitation des aéroports de Genève, en qualité de juge rapporteur, et de Zurich, en qualité de juge assesseur.

En 2007, je quitte la juridiction fédérale pour l'administration cantonale à Neuchâtel en reprenant la charge de chef du service des communes. Ce service a comme objectifs stratégiques de veiller au bon fonctionnement du service public communal, de garantir la solvabilité des communes et l'absence de découvert au bilan des communes ainsi que de garantir la conformité au droit de la réglementation communale et de l'activité des communes. Il exerce la surveillance réglementaire et financière de l'Etat sur les communes et les syndicats intercommunaux, soutient et accompagne les projets de fusions de communes, conseille et appuie les communes en matière juridique, financière et comptable. Il gère la péréquation financière intercommunale et ses dotations annuelles ainsi que toutes questions en relation avec l'organisation, le fonctionnement et la gestion des communes.

Enfin, il est chargé d'élaborer les bases des projets de répartition des revenus et des charges entre l'Etat et les communes. Ses défis actuels sont d'élaborer le rapport de révision de la péréquation financière intercommunale, d'accompagner la mise en place du nouveau modèle de compte harmonisé 2 dans les communes, d'élaborer le rapport relatif à la poursuite de la politique d'aide de l'Etat aux fusions de communes et enfin, à moyenne échéance, de préparer la révision totale de la loi sur les communes, qui date d'un demi-siècle. Entretemps, le nombre de communes a été divisé par 2 pour atteindre le chiffre de 37 et le mouvement de fusions de communes engagé depuis 5 ans devrait permettre de diminuer ce nombre pour atteindre un socle de 15 à 20 communes à l'horizon 2020-2025.

De caractère ouvert, pragmatique, flexible, je pratique volontiers la course à pied, le ski, le théâtre, adore le lac et ai à cœur de me développer sur le plan personnel. L'échanges d'expériences au sein de la commission et de la conférence permet de confronter une autre approche de certaines questions et de prendre la hauteur nécessaire qui évite de réinventer la roue que d'autres ont déjà développée. Merci à vous tous de votre précieux soutien !

Die Finanzlage der CH-Gemeinden hält sich auf ansprechendem Niveau mit einigen Ermüdungserscheinungen	La situation financière des communes suisses reste à un niveau satisfaisant mais marque un pas supplémentaire de fatigue.
Die vorliegende Ausgabe befasst sich mit den harmonisierten Kennzahlen der Gemeinden für die Jahre 2009 - 2012. Die Kennzahlen vermitteln wichtige Anhaltspunkte über die Entwicklung und die Finanzlage bei den Schweizer Gemeinden. Sie sind als wichtiger Teil des Management-Informations-systems nicht mehr wegzudenken. Weiter enthält diese Ausgabe Angaben über Neuerungen im Finanz- und Rechnungswesen in den Kantonen. Die Auswertungen der Gemeinderechnungen 2012 bestätigen den positiven Trend, der seit mindestens 2001 zu erkennen ist, auch wenn bei einigen Kantonen erste Anzeichen für härtere Zeiten zu erkennen sind.	La présente édition traite des indicateurs financiers harmonisés des communes suisses pour les années 2009 à 2012. Ces données fournissent d'importants repères sur l'état actuel et l'évolution récente des finances communales ; à ce titre, on ne saurait plus se passer de cet aspect du management financier. Cette édition donne aussi un aperçu des nouveautés cantonales en matière de finances et de comptabilité publiques. L'essoufflement décelé en 2011 s'accentue un peu et pourrait signifier un renversement du trend positif constaté depuis 2001. Les futurs budgets et planifications financières pourraient être plus difficiles à maîtriser.
Öffentliche Finanzen der Schweiz 2012-2015: Pensionskassen belasten Kantonsergebnisse	**Finances publiques suisses de 2012 à 2015 : Les caisses de pensions affectent le résultat des cantons**
Bern, 27.02.2014 - Trotz der Eintrübung durch die gedämpfte Wirtschaftslage und die Rekapitalisierung kantonaler Pensionskassen verzeichnen die öffentlichen Finanzen 2012 ein ausgeglichenes Ergebnis – dies wird auch für 2013 erwartet. 2014 ist aufgrund der Rekapitalisierungen mehrerer kantonaler Pensionskassen mit einer Verschlechterung zu rechnen. Die Schuldenquote steigt 2012 insbesondere in den Kantonen vorübergehend an. In den Folgejahren dürfte sich aber der Trend zum Schuldenabbau wieder fortsetzen. Dies zeigen die neuen Zahlen der Finanzstatistik .	Berne, 27.02.2014 - En raison d'un ralentissement de la conjoncture et de la recapitalisation de plusieurs caisses de pensions cantonales, les finances des administrations publiques se sont approchées de l'équilibre en 2012 et devraient rester équilibrées en 2013. En revanche, le résultat des administrations publiques 2014 sera probablement péjoré par plusieurs recapitalisations de caisses de pensions cantonales. Le taux d'endettement repart momentanément à la hausse en 2012, principalement dans les cantons. Il devrait toutefois retrouver sa tendance à la baisse ces prochaines années. C'est ce qu'indiquent les nouveaux chiffres de la statistique financière.

Finanzkennzahlen der Gemeinden	Les indicateurs de la situation financière des communes
Kennzahlen sind wichtige Grössen für die Führung einer Gemeinde. Sie zeigen finanzpolitische Trends auf und unterstützen das Gemeindemanagement in der Steuerung der Finanzpolitik. Einen Überblick über die Entwicklung der Finanzhaushalte in den Gemeinden verschaffen die seit 1992 durch die Konferenz der kantonalen Aufsichtsstellen empfohlenen vier harmonisierten Finanzkennzahlen Selbstfinanzierungsgrad, Selbstfinanzierungsanteil, Kapitaldienstanteil sowie Zinsbelastungsanteil. Sie sind aussagekräftig und eignen sich für Vergleiche unter den Gemeinden.	Les indicateurs sont devenus une variable significative pour leur direction financière ; ils font apparaître des tendances et soutiennent le gestionnaire communal dans l'élaboration de sa politique financière. Les quatre indicateurs recommandés par la Conférence des Autorités cantonales de surveillance des finances communales que sont le degré d'autofinancement, la capacité d'autofinancement, la quotité de la charge financière, ainsi que la quotité des intérêts fournissent, depuis 1992, un aperçu de l'évolution des finances des communes. Ils sont représentatifs et permettent des comparaisons entre communes.
Die Nettoschuld pro Kopf ist nicht harmonisiert. Das erschwert Vergleiche über die Kantonsgrenzen hinaus.	L'endettement net par habitant n'est pas un indicateur harmonisé. Les comparaisons au-delà des limites cantonales sont dès lors rendues problématiques.
Für die Beurteilung der einzelnen Finanzkennzahlen haben sich die nachfolgenden Richtwerte durchgesetzt. Entscheidend ist allerdings die Entwicklung der Zahlen über eine längere Vergleichsperiode.	Pour l'appréciation des données fournies par les différents indicateurs, les valeurs suivantes se sont imposées. Il reste toutefois important d'apprécier l'évolution des données sur une période assez longue.
Die vollständigen Daten stehen auf der Homepage der KKAG zu Verfügung.	L'intégralité des données est disponible sur le site Internet de la CACSFC.
Zum Mittelwert ist anzumerken, dass dieser aus der Summe der Kantonswerte, dividiert durch die Anzahl Kantone, welche die Kennzahl ermitteln, und nicht aufgrund der konsolidierten Basisdaten der Gemeinden errechnet wurde. Auch wenn das Ergebnis nicht eine sachlich korrekte Information wiedergibt, so lässt sich im Vergleich doch ein Trend ablesen.	Nous précisons que la valeur moyenne est calculée non pas en consolidant les données de l'ensemble des communes mais simplement en divisant les valeurs cantonales par le nombre de cantons présentant l'indicateur. Si le résultat ne donne par une information pertinente en soi, par contre l'évolution de la valeur permet une comparaison du trend.
Die Kommentare beziehen sich auf die Entwicklung im Berichtszeitraum zwischen 2009 und 2012.	**Les commentaires apportés se réfèrent à l'évolution sur la période sous revue, c'est-à-dire 2009-2012.**

Selbstfinanzierungsgrad
Degré d'autofinancement

Selbstfinanzierung in Prozenten der Nettoinvestition

L'autofinancement en pour-cent de l'investissement net

	2009	2010	2011	2012
Aargau	118.6	100.0	124.9	93.6
Appenzell A. Rh.	110.9	104.4	98.4	66.6
Appenzell I. Rh.	129.0	333.0	83.0	59.0
Basel-Landschaft	98.5	108.5	-152.3	449.4
Basel-Stadt	196.8	329.1	130.5	63.8
Bern / Berne	128.0	136.1	178.1	97.7
Fribourg / Freiburg	142.1	143.8	112.2	82.9
Genève	179.2	126.4	95.2	79.5
Glarus	101.5	52.5	193.3	24.5
Graubünden	103.6	102.9	98.9	119.3
Jura	106.5	65.0	66.6	89.3
Luzern	103.2	82.0	93.0	56.0
Neuchâtel	79.5	65.7	83.7	93.6
Nidwalden	123.0	175.5	108.4	103.7
Obwalden	62.6	90.6	70.0	77.1
Schaffhausen	168.9	68.5	117.1	79.8
Schwyz	166.0	79.0	67.0	54.0
Solothurn	117.0	106.6	111.1	86.2
St. Gallen	150.1	151.8	145.1	111.5
Thurgau	106.7	170.5	88.7	85.8
Ticino	150.4	137.3	107.1	71.1
Uri	201.2	139.6	87.9	79.3
Valais / Wallis	130.9	108.6	126.9	78.2
Vaud	124.0	104.0	154.9	103.8
Zug	222.9	241.5	317.5	153.4
Zürich	54.2	72.9	78.1	83.5

Remarques générales/ Allgemeingültige Fussnote - TI - données partielles (134 communes/147) ; indicateurs 2011 calculés au net d'une opération de réévaluation des biens administratifs de Fr. 250 mios effectuée par la ville de Lugano – **JU –** Calcul différent de certains indicateurs.

Selbstfinanzierung: Abschreibungen auf dem Verwaltungsvermögen und dem Bilanzfehlbetrag zuzüglich Saldo der laufenden Rechnung, zuzüglich Einlagen in Spezialfinanzierungen, abzüglich Entnahmen aus Spezialfinanzierungen
Nettoinvestition: Investitionsausgaben abzüglich Investitionseinnahmen ohne durchlaufende Beiträge, Passivierungen und Aktivierungen

Autofinancement: Les amortissements comptables du patrimoine administratif et les amortissements du découvert
+/- le solde du compte de fonctionnement
+ les attributions aux financements spéciaux - les prélèvements sur les financements spéciaux
Investissement net: Les dépenses d'investissement reportées au bilan, diminuées des recettes d'investissement reportées au bilan (sans les montants des dits reports ainsi que ceux relatifs aux subventions redistribuées)

Richtwerte – Selbstfinanzierungsgrad		Valeurs indicatives - Degré d'autofinancement	
> 100 %	ideal	> 100 %	idéal
70 % - 100 %	gut bis vertretbar	70 % - 100 %	bon à acceptable
< 70 %	problematisch	< 70 %	problématique

• Der ***Selbstfinanzierungsgrad*** zeigt an, in welchem Ausmass Neuinvestitionen durch selbst erwirtschaftete Mittel finanziert werden können. Ein Selbstfinanzierungsgrad unter 100% führt zu einer Neuverschuldung. Liegt dieser Wert über 100%, können Schulden abgebaut werden. Werte zwischen 70 und 100% bedeuten eine noch verantwortbare Neuverschuldung.	• Le ***degré d'autofinancement*** détermine la part des revenus affectée au financement des investissements nouveaux. Un degré inférieur à 100% est l'indice d'une augmentation de l'endettement ; un degré supérieur à 100% est l'indice du désendettement. Des valeurs situées entre 70 et 100% sont l'indice d'une augmentation de l'endettement supportable.
Mit 83.2% verlässt der Medianwert erstmals seit 1998 die Idealzone und fällt in die Bewertungsklasse „gut bis vertretbar" ab. Die Untergrenze oder der Tiefstwert und damit die schlechteste Bewertung liegt bei 24.5%. Der Höchstwert bzw. die beste Bewertung steigt wiederum auf 449.4% an, was das zweitbeste Resultat ist seit der Daten-Erhebung 1991. Die Gemeindefinanzkennzahl verschlechtert sich in 21 von 26 Kantonen zwischen 2009 und 2012. 6 Kantone fallen in der Bewertung „problematisch". Insgesamt erkennen wir bei dieser Kennzahl eine Abwärtsentwicklung, was aber nicht automatisch eine schwierige Lage bedeutet. Sehr wichtig ist, dass man bei der Analyse der Finanzlage die Entwicklung über einen gewissen Zeitraum verfolgt und auch weitere Indikatoren in die Betrachtung miteinbezieht. Zudem müssen die Gründe aufgezeigt werden. So gibt ein beträchtliches Investitionsvolumen weniger Anlass zur Sorge als ein Rückgang bei der Selbstfinanzierungsmarge.	Avec 83.2%, la valeur médiane franchit pour la première fois depuis 1998 le plancher idéal et tombe dans l'appréciation bon à acceptable. La borne ou valeur extrême inférieure qui marque la plus mauvaise appréciation s'écroule à 24.5%. Celle supérieure de la meilleure appréciation grimpe à nouveau avec 449.4%, soit le 2ème meilleur résultat depuis la saisie des données en 1991. Les communes de 21 cantons sur 26 voient l'indicateur se péjorer entre 2009 et 2012. Les municipalités de 6 cantons se retrouvent dans une appréciation problématique. Dans l'ensemble, nous constatons une évolution négative de l'indicateur. Par contre, cela ne traduit pas automatiquement une situation difficile. En effet, il est très important, dans le cadre d'une analyse de la situation financière, de suivre l'évolution sur une certaine durée et de compléter cet image par l'intégration d'autres indicateurs. De plus, les raisons doivent être identifiées. Un volume important des investissements est moins préoccupant qu'une baisse de la marge d'autofinancement.

Selbstfinanzierungsgrad

Median - Mittelwert

Degré d'autofinancement

Médiane - Moyenne

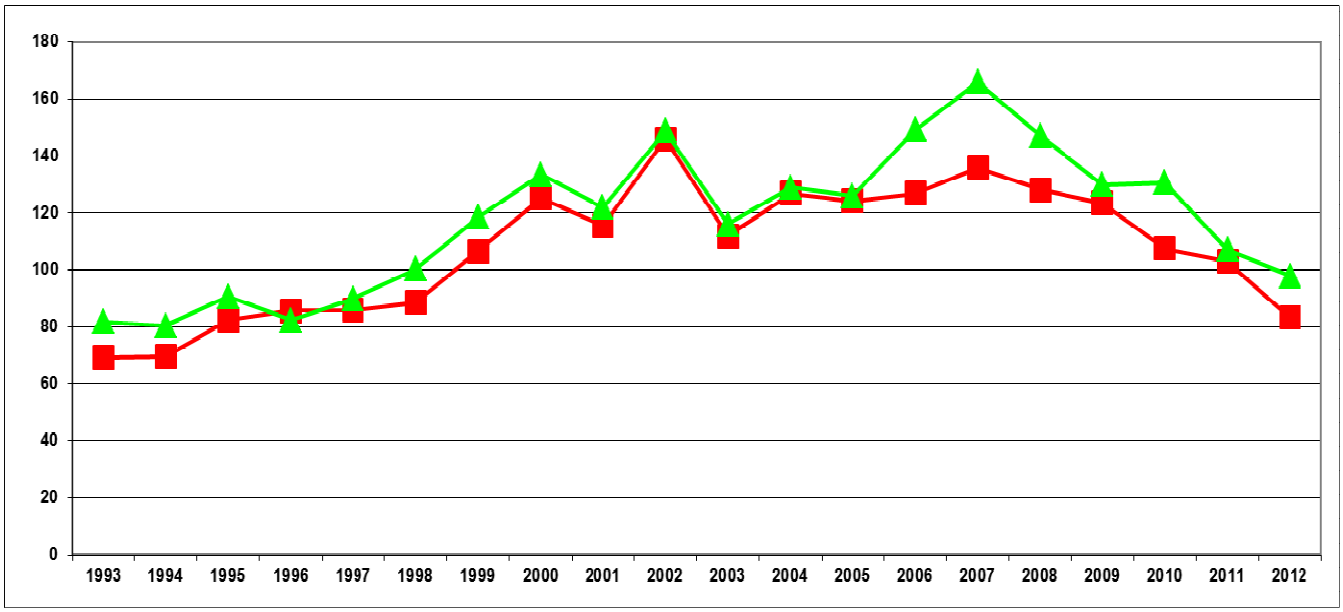

Richtwerte

> 100 %	ideal
70 % - 100 %	gut bis vertretbar
< 70 %	problematisch

Valeurs indicatives

> 100 %	idéal
70 % - 100 %	bon à acceptable
< 70 %	problématique

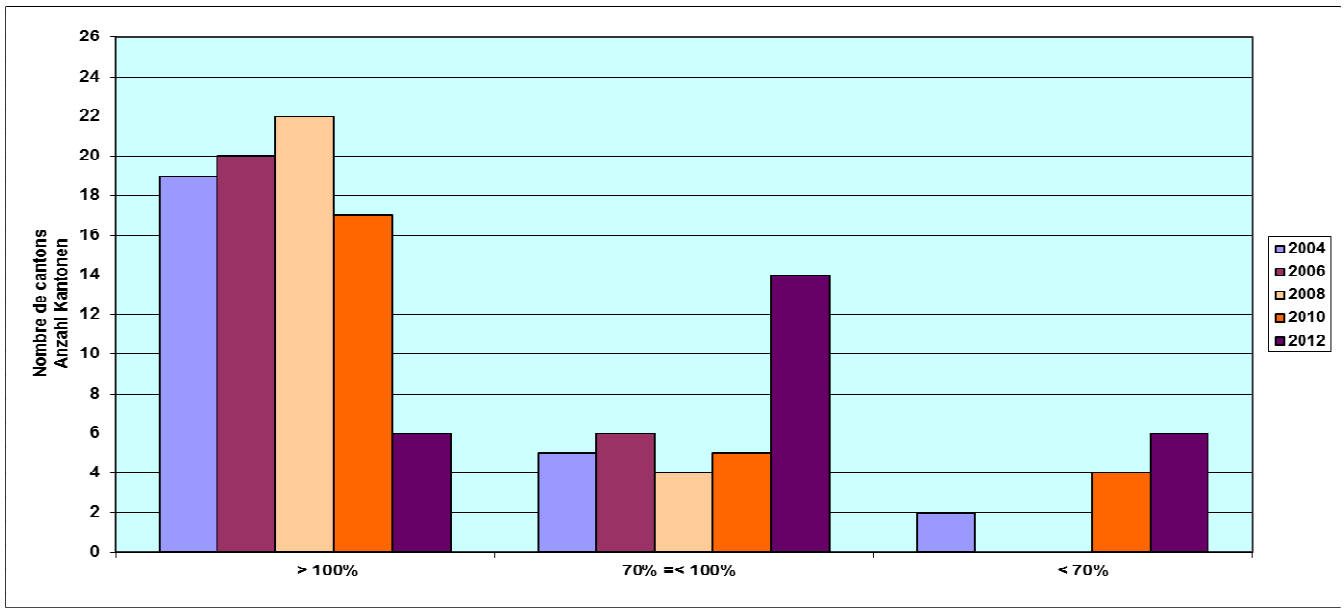

Selbstfinanzierungsanteil
Capacité d'autofinancement

Selbstfinanzierung in Prozenten des Finanzertrags

L'autofinancement en pour-cent des revenus financiers

	2009	2010	2011	2012
Aargau	12.5	9.6	12.5	9.8
Appenzell A. Rh.	---	---	--	--
Appenzell I. Rh.	8.8	12.7	7.0	4.5
Basel-Landschaft	9.3	9.4	12.3	8.4
Basel-Stadt	10.9	19.6	9.2	9.7
Bern / Berne	11.8	11.8	11.1	8.5
Fribourg / Freiburg	12.2	12.1	11.3	11.2
Genève	22.7	18.9	14.2	12.2
Glarus	13.5	5.9	15.7	2.7
Graubünden	16.1	16.0	15.9	18.7
Jura	10.1	7.0	6.1	9.8
Luzern	9.6	6.9	6.4	4.8
Neuchâtel	6.4	6.1	7.2	7.4
Nidwalden	13.0	14.8	12.9	9.9
Obwalden	10.5	17.3	10.4	7.3
Schaffhausen	12.3	7.6	9.5	9.2
Schwyz	15.2	9.6	7.3	5.9
Solothurn	11.7	10.8	10.7	7.2
St. Gallen	14.7	14.5	13.5	11.8
Thurgau	15.8	17.4	11.8	11.7
Ticino	16.3	16.1	14.5	9.2
Uri	12.4	13.1	7.0	6.2
Valais / Wallis	21.4	20.4	22.9	19.7
Vaud	10.8	11.6	8.8	11.2
Zug	16.3	12.3	16.4	11.8
Zürich	12.1	8.6	8.7	8.3

Selbstfinanzierung: Abschreibungen auf dem Verwaltungsvermögen und dem Bilanzfehlbetrag zuzüglich Saldo der laufenden Rechnung, zuzüglich Einlagen in Spezialfinanzierungen, abzüglich Entnahmen aus Spezialfinanzierungen
Finanzertrag: Ertrag der laufenden Rechnung abzüglich Entnahmen aus Spezialfinanzierungen, durchlaufende Beiträge und interne Verrechnungen

Autofinancement: Les amortissements comptables du patrimoine administratif et les amortissements du découvert +/- le solde du compte de fonctionnement + les attributions aux financements spéciaux - les prélèvements sur les financements spéciaux
Revenus financiers: Les revenus du compte de fonctionnement, diminués des prélèvements sur les financements spéciaux, des subventions à redistribuer et des imputations internes

Richtwerte – Selbstfinanzierungsanteil	Valeurs indicatives - Capacité d'autofinancement
> 20 % gut 10 % - 20 % mittel < 10 % schwach	> 20 % bonne 10 % - 20 % moyenne < 10 % faible
• Der ***Selbstfinanzierungsanteil*** charakterisiert die Finanzkraft und den finanziellen Spielraum einer Gemeinde. Ein Anteil unter 10% weist auf eine schwache Investitionskraft hin. Werte über 20% sind sehr gut und bedeuten eine gute Investitionskapazität.	• La ***capacité d'autofinancement*** caractérise la capacité, respectivement la marge financière dont une commune dispose. Une part inférieure à 10% est l'indice d'une faible capacité d'investissement. Les valeurs supérieures à 20% sont l'indice d'une bonne capacité d'investissement.
Ein Kanton berechnet diese Kennzahl nicht. Der Medianwert egalisiert mit 9.2% den Negativrekord von 1996. Das erste Mal erhält er die Bewertung „schwach". Der Tiefstwert geht von 6.4% (2009) auf 2.7% zurück. Der Höchstwert (19.7%) rutscht von der besten auf die Bewertung „mittel" ab. In 22 von 25 Kantonen hat sich diese Gemeindefinanzkennzahl verschlechtert. In 17 Kantonen befinden sich die Gemeinden in der Kategorie „schwach". Die negative Entwicklung der Finanzlage zeigt sich ebenfalls bei dieser Kennzahl. Die Bemerkung zum Selbstfinanzierungsgrad gilt auch für den Selbstfinanzierungsanteil, mit einem Unterschied. Sorgen würde hier ein sinkender Finanzertrag bereiten, da dieser die Selbstfinanzierungsmarge erheblich beeinflusst.	Un canton ne calcule pas cet indicateur. La valeur médiane avec 9.2% égalise le record négatif de 1996. Elle passe pour la première fois dans l'appréciation faible. La valeur extrême inférieure régresse de 6.4% (2009) à 2.7%. Celle supérieure de 19.7% quitte la meilleure appréciation pour la classe moyenne. Les communes de 22 cantons sur 25 voient l'indicateur se péjorer. Les municipalités de 17 cantons entrent dans la catégorie faible. L'évolution négative des états financiers se retrouve également dans les valeurs de cet indicateur. La remarque émise en regard de l'indicateur du degré d'autofinancement peut être reprise avec une différence, soit, les préoccupations proviendraient d'une baisse des revenus financiers, revenus qui influent notablement sur la marge d'autofinancement.

Selbstfinanzierungsanteil

Median - Mittelwert

Capacité d'autofinancement

Médiane - Moyenne

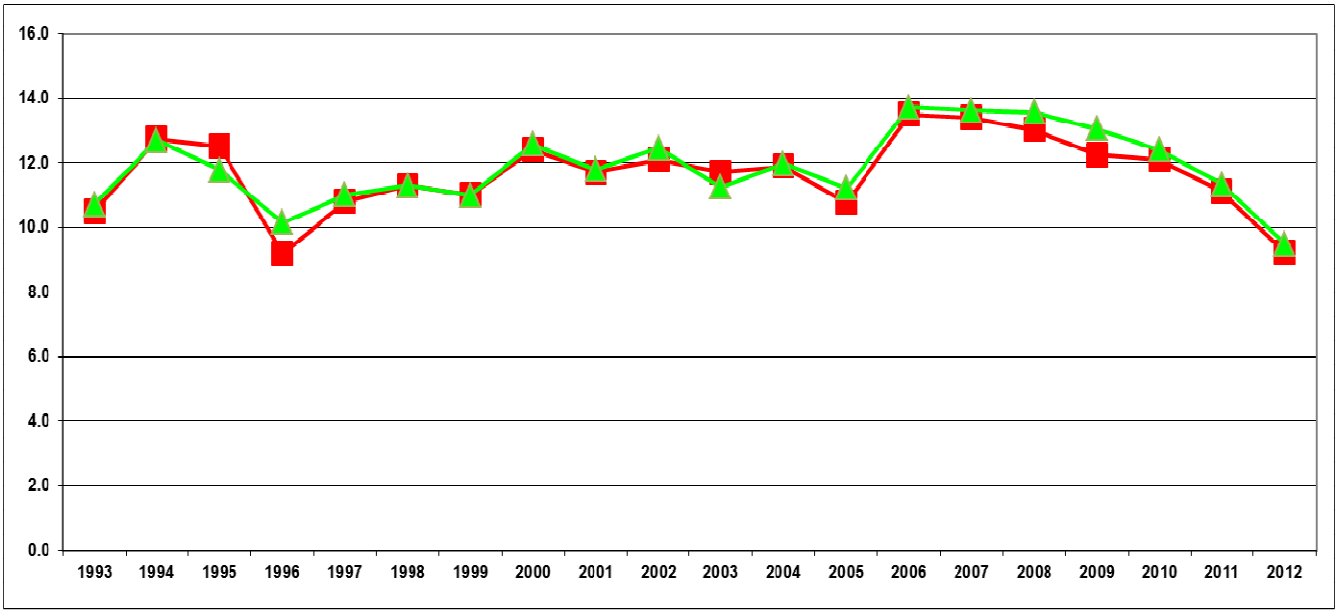

Selbstfinanzierungsanteil

> 20 %	gut
10 % - 20 %	mittel
< 10 %	schwach

Capacité d'autofinancement

> 20 %	bonne
10 % - 20 %	moyenne
< 10 %	faible

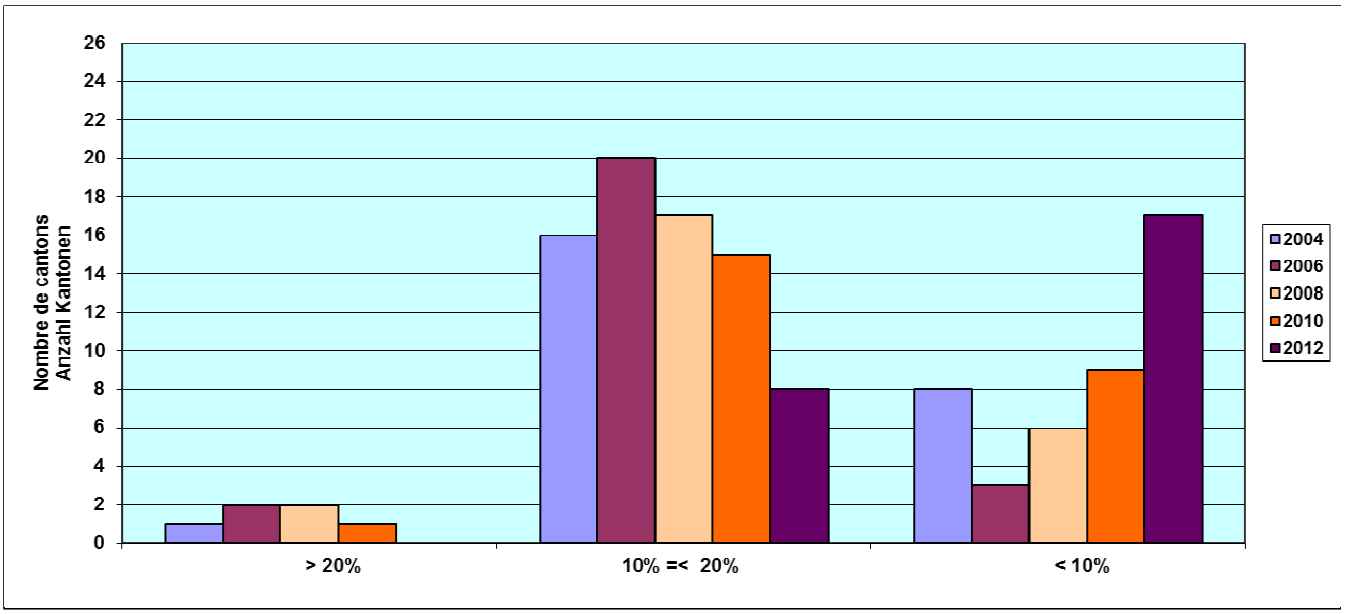

Zinsbelastungsanteil
Quotité des intérêts

Nettozinsen in Prozenten des Finanzertrages

Les intérêts nets en pour-cent des revenus financiers

	2009	2010	2011	2012
Aargau	1.2	0.9	0.6	0.5
Appenzell A. Rh.	1.5	1.2	1.0	0.8
Appenzell I. Rh.	---	---	---	---
Basel-Landschaft	-1.6	-2.0	-8.2	-6.3
Basel-Stadt	-3.9	-2.6	-1.8	-2.2
Bern / Berne	-0.4	0.3	0.0	-0.6
Fribourg / Freiburg	2.3	2.0	1.8	1.7
Genève	-1.2	-1.6	-1.6	-1.8
Glarus	-0.7	-2.1	1.3	1.1
Graubünden	-2.9	-2.9	-3.4	-3.5
Jura	4.9	4.3	4.1	3.8
Luzern	-0.4	-0.9	-1.1	-1.2
Neuchâtel	0.1	-0.6	-1.0	-1.8
Nidwalden	0.2	-0.1	0.0	0.6
Obwalden	-0.4	-0.2	0.1	1.6
Schaffhausen	-3.3	-2.0	-4.0	-3.6
Schwyz	0.0	-0.2	-0.3	-0.3
Solothurn	-0.1	-0.1	-0.4	-0.6
St. Gallen	-0.7	-1.6	-1.9	-4.6
Thurgau	-2.2	-2.5	-2.5	-2.8
Ticino	-1.2	-1.4	-1.2	-1.6
Uri	-0.6	-0.6	-1.3	0.5
Valais / Wallis	0.1	0.0	-0.3	-0.7
Vaud	3.2	3.2	3.0	2.9
Zug	-0.6	-0.8	-1.6	-0.6
Zürich	-2.3	-1.0	-0.8	-0.8

Nettozinsen: Passivzinsen abzüglich Vermögenserträge vermindert um den Aufwand für Liegenschaften des Finanzvermögens
Finanzertrag: Ertrag der laufenden Rechnung abzüglich Entnahmen aus Spezialfinanzierungen, durchlaufende Beiträge und interne Verrechnungen

Intérêts nets: Les intérêts passifs, diminués des revenus des biens, diminués eux des charges des immeubles et domaines du patrimoine financier
Revenus financiers: Les revenus du compte de fonctionnement, diminués des prélèvements sur les financements spéciaux, des subventions à redistribuer et des imputations internes

Richtwerte - Zinsbelastungsanteil		Valeurs indicatives - Quotité des intérêts	
< 2 %	tief	< 2 %	faible
2 % - 5 %	mittel	2 % - 5 %	moyenne
5 % - 8 %	hoch	5 % - 8 %	forte
> 8 %	sehr hoch	> 8 %	très forte

• Ein ***Zinsbelastungsanteil*** bis 2% gilt noch als klein, ab 5% jedoch bereits als hoch und über 8% als sehr hoch.	• La ***quotité des intérêts*** est considérée comme faible jusqu'à 2%; dès 5%, elle est déjà élevée, et à partir de 8% elle est considérée comme très élevée.
Ein Kanton berechnet diese Kennzahl nicht.	Un canton ne calcule pas cet indicateur.
Trotz leichter Zunahme um 0.2% bleibt der Medianwert mit -0.6% im negativen Bereich.	La valeur médiane avec – 0.6% reste négative malgré un léger sursaut à la hausse de 0.2%.
Die Obergrenze entwickelt sich positiv nach unten von 4.9% (2009) auf 3.8%, so tief wie noch nie.	La borne supérieure évolue positivement de 4.9% (2009) à 3.8%, soit la meilleure valeur enregistrée.
Der beste Wert erreicht -6.3%, was der zweitbeste Wert seit 1991 ist.	Celle inférieure régresse à -6.3% qui représente le 2ème rang depuis 1991.
Bei 6 von 25 Kantonen verschlechtert sich diese Kennzahl.	6 cantons sur 25 voient l'indicateur se péjorer.
Die Anzahl Kantone mit einem positiven Zinsergebnis bleibt bei 16 (negativer Wert).	Le nombre de cantons qui présente un rendement positif reste à 16 (indicateur négatif).
Alle 25 Kantone, welche diese Kennzahl ermitteln, liegen im Bewertungsbereich „mittel" bis „tief".	Tous les 25 cantons qui génèrent l'indicateur sont appréciés « moyen à faible ».
Dies zeigt in ausdrücklicher Weise die positive Entwicklung auf dem Finanzmarkt. Aber Vorsicht ist angebracht. Die Kurve dürfte sich durchaus wieder ändern. Erinnern wir uns doch nur an den durchschnittlichen 6-Monats-Libor von 8.183% im 1991, und das im Vergleich zu den 0.148% im 2012.	Cela traduit ainsi explicitement l'évolution positive du marché monétaire et nous fait oublier, attention quand même si la courbe devait changer, que le taux moyen Libor à 6 mois en 1991 s'élevait à 8.183% contre 0.148% en 2012.

Zinsbelastungsanteil

Median - Mittelwert

Quotité des intérêts

Médiane - Moyenne

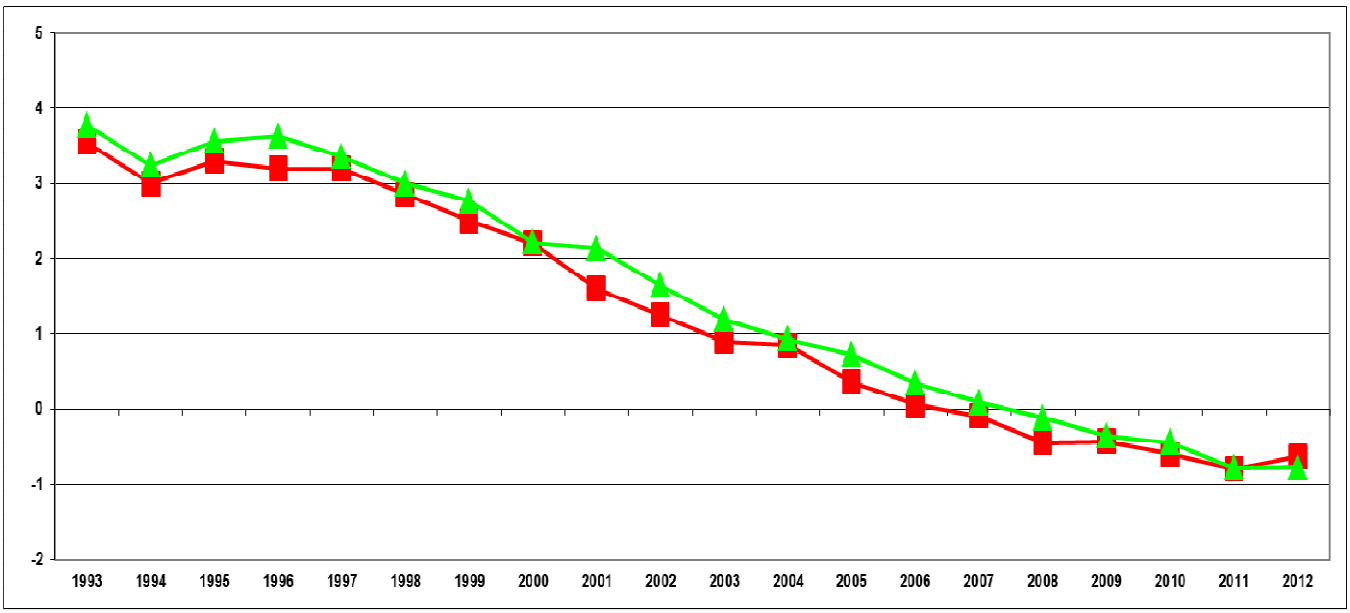

Zinsbelastungsanteil

< 2 %	tief
2 % - 5 %	mittel
5 % - 8 %	hoch
> 8 %	sehr hoch

Quotité des intérêts

< 2 %	faible
2 % - 5 %	moyenne
5 % - 8 %	forte
> 8 %	très forte

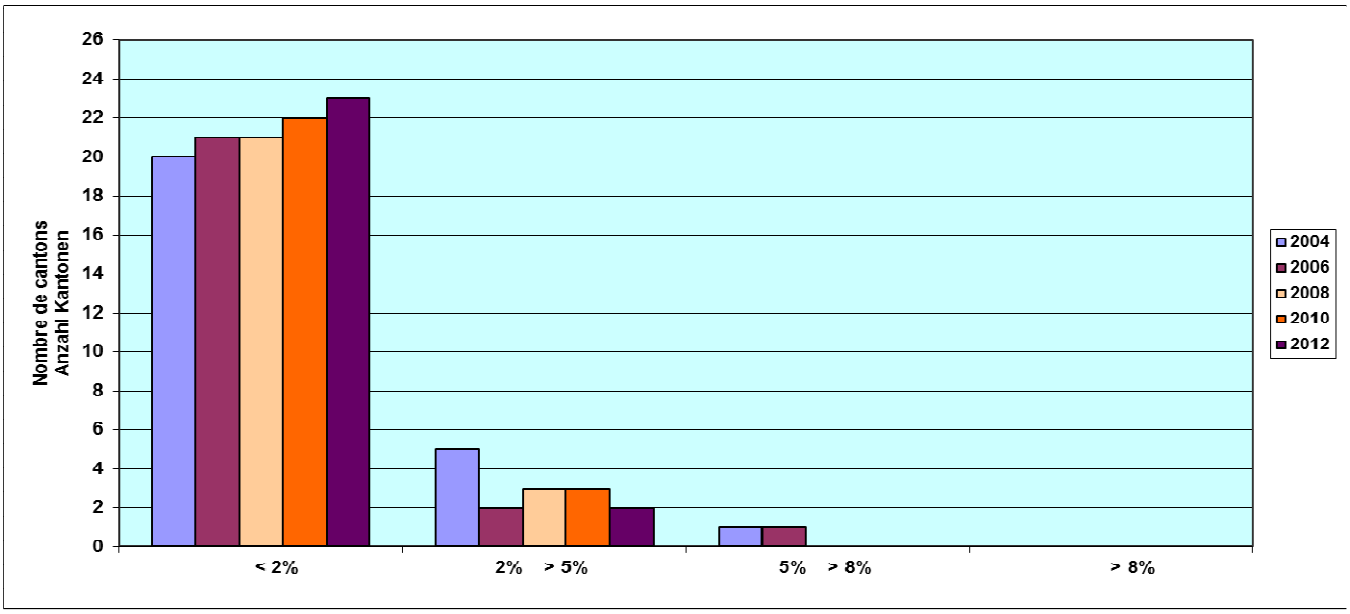

Kapitaldienstanteil
Quotité de la charge financière

Kapitaldienst in Prozenten des Finanzertrages

Les charges financières en pour-cent des revenus financiers

	2009	2010	2011	2012
Aargau	6.0	5.6	4.9	4.2
Appenzell A. Rh.	10.7	11.5	10.7	9.4
Appenzell I. Rh.	---	---	---	---
Basel-Landschaft	3.3	2.7	-3.9	-2.0
Basel-Stadt	0.4	1.7	1.9	1.0
Bern / Berne	6.3	7.0	5.8	5.3
Fribourg / Freiburg	6.9	6.6	6.1	5.9
Genève	8.3	8.1	9.3	8.3
Glarus	7.4	6.0	13.4	11.8
Graubünden	6.2	6.4	6.2	5.8
Jura	12.0	11.5	11.2	10.5
Luzern	2.6	2.2	2.4	2.3
Neuchâtel	5.4	4.9	4.4	3.3
Nidwalden	5.7	6.7	6.6	12.8
Obwalden	9.0	8.8	9.1	12.0
Schaffhausen	1.8	3.7	1.7	2.0
Schwyz	5.2	5.7	6.4	6.5
Solothurn	4.5	4.3	4.0	3.6
St. Gallen	8.5	8.2	7.3	4.8
Thurgau	5.4	4.9	4.7	3.2
Ticino	6.3	6.7	6.4	6.7
Uri	3.5	4.9	2.6	6.3
Valais / Wallis	---	---	---	---
Vaud	---	---	---	---
Zug	6.0	5.3	4.2	7.1
Zürich	3.9	5.4	5.6	5.4

Kapitaldienst: Passivzinsen und ordentliche Abschreibungen abzüglich Vermögenserträge vermindert um den Aufwand für Liegenschaften des Finanzvermögens
Finanzertrag: Ertrag der laufenden Rechnung abzüglich Entnahmen aus Spezialfinanzierungen, durchlaufende Beiträge und interne Verrechnungen

Charges financières: Les intérêts passifs et les amortissements comptables, diminués des charges des immeubles et domaines du patrimoine financier
Revenus financiers: Les revenus du compte de fonctionnement, diminués des prélèvements sur les financements spéciaux, des subventions à redistribuer et des imputations internes

Richtwerte – Kapitaldienstanteil		Valeurs indicatives - Quotité de la charge financière	
< 5 %	tief	< 5 %	faible
5 % - 15 %	tragbar	5 % - 15 %	supportable
15 % - 25 %	hoch bis sehr hoch	15 % - 25 %	élevée à très élevée
> 25 %	kaum noch tragbar	> 25 %	à peine supportable

• Der ***Kapitaldienstanteil*** ist die Messgrösse für die Belastung des Haushaltes mit Kapitalkosten. Ein hoher Kapitaldienstanteil ab 15% und mehr weist auf einen hohen Abschreibungsbedarf und/oder eine hohe Verschuldung hin.	• La ***quotité de la charge financière*** détermine la part des charges financières induites par le service de la dette mesurée aux revenus. Une part supérieure à 15% est l'indice d'un besoin élevé au niveau des amortissements comptables et/ou d'un endettement élevé.
Drei Kantone berechnen diese Kennzahl nicht. Der Medianwert bleibt stabil bei 5.8% stabil und liegt 0.1% über dem Bestwert von 2010. Der schlechteste Wert hat mit 12.8% eine zunehmende Tendenz, nachdem er sich im 2010 zwischenzeitlich auf 11.5% verbesserte. Der beste Wert zeigt mit -2.0% ebenfalls einen Aufwärtstrend. Er bleibt aber noch unter der Nullgrenze. Bei 10 von 23 Kantonen verschlechtert sich diese Kennzahl. Alle 23 Kantone, welche diese Kennzahl ermitteln, liegen im Bewertungsbereich „tragbar" bis „tief".	3 cantons ne calculent pas cet indicateur. La valeur médiane confirme sa stabilité à 5.8% soit à 0.1% de la meilleure valeur de 2010. La valeur extrême inférieure à 12.8% prend une tendance haussière après le plancher à 11.5% atteint en 2010. Celle supérieure à - 2.0% amorce également une tendance à la hausse mais en restant encore en dessous de la barre du zéro. 10 cantons sur 23 voient l'indicateur se péjorer. Tous les 23 cantons qui génèrent l'indicateur sont appréciés « supportable à faible ».

Kapitaldienstanteil Median - Mittelwert	Quotité de la charge financière Médiane - Moyenne

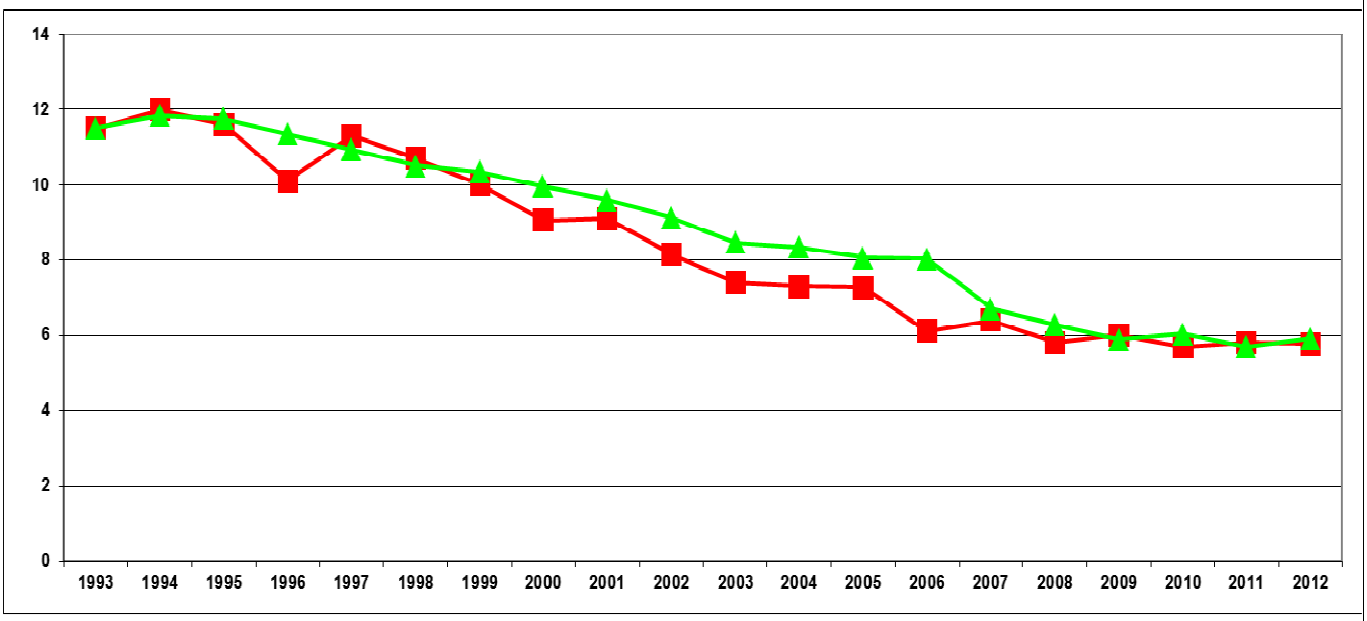

Kapitaldienstanteil		Quotité de la charge financière	
< 5 %	tief	< 5 %	faible
5 % - 15 %	tragbar	5 % - 15 %	supportable
15 % - 25 %	hoch bis sehr hoch	15 % - 25 %	élevée à très élevée
> 25 %	kaum noch tragbar	> 25 %	à peine supportable

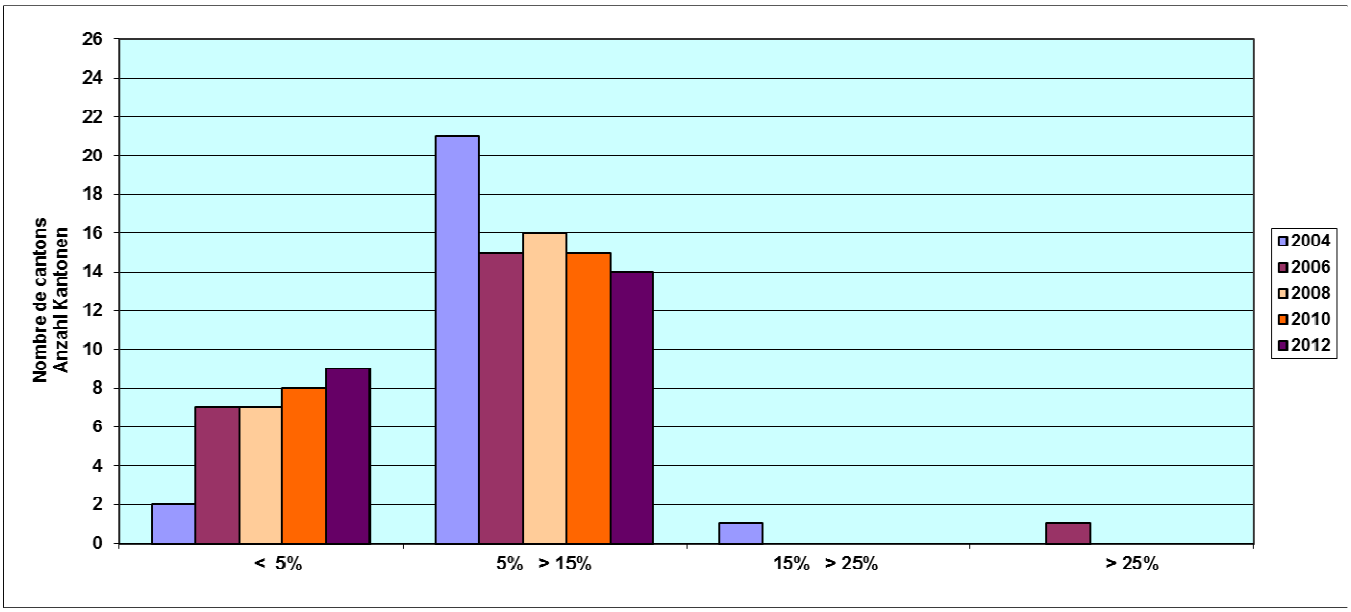

Bruttoverschuldungsanteil
Endettement brut par rapport aux revenus

Bruttoschulden (inklusive Sonderrechnungen) in Prozenten des Finanzertrages

Dettes brutes (y compris celles des entités particulières) en pour-cent du revenu financier

	2009	2010	2011	2012
Aargau	49.0	43.3	37.0	36.4
Appenzell A. Rh.	86.7	84.6	81.7	86.7
Appenzell I. Rh.	39.6	25.1	25.5	22.7
Basel-Landschaft	86.1	86.1	75.0	72.7
Basel-Stadt	114.0	100.6	107.6	133.7
Bern / Berne	87.9	88.5	94.5	93.2
Fribourg / Freiburg	104.0	99.1	95.5	96.3
Genève	112.5	110.6	112.6	110.9
Glarus	77.2	72.6	91.6	80.1
Graubünden	88.2	85.4	86.4	83.5
Jura	192.0	195.7	192.4	186.5
Luzern	---	---	---	---
Neuchâtel	161.9	155.2	147.6	135.0
Nidwalden	---	---	---	-
Obwalden	97.8	90.8	97.1	108.5
Schaffhausen	83.2	92.2	89.3	96.4
Schwyz	57.0	53.0	77.0	80.0
Solothurn	89.3	94.6	58.5	57.8
St. Gallen	99.6	100.3	102.4	103.4
Thurgau	60.9	56.6	51.9	48.9
Ticino	138.2	137.4	134.7	144.4
Uri	98.8	88.3	89.9	98.8
Valais / Wallis	87.1	82.6	77.3	89.1
Vaud	112.9	114.9	117.5	118.1
Zug	---	---	---	37.7
Zürich	60.6	63.8	62.6	62.6

Bruttoschulden: Kurzfristige Schulden zuzüglich mittel- und langfristige Schulden und Schulden an Sonderrechnungen.
Finanzertrag: Ertrag der laufenden Rechnung abzüglich Entnahmen aus Spezialfinanzierungen, durchlaufende Beiträge und interne Verrechnungen.

Dettes brutes: Dettes à court terme plus dettes à moyen et à long termes et dettes des entités particulières
Revenus financiers: Les revenus du compte de fonctionnement, diminués des prélèvements sur les financements spéciaux, des subventions à redistribuer et des imputations internes

Richtwerte - Bruttoverschuldungsanteil	Valeurs indicatives - dette brute sur revenus
< 50 % sehr gut **50 % - 100 % gut** **100 % - 150 % mittel** **150 % - 200 % schlecht** **> 200 % kritisch**	**< 50 % très bon** **50 % - 100 % bon** **100 % - 150 % moyen** **150 % - 200 % mauvais** **> 200 % critique**
• Der ***Bruttoverschuldungsanteil*** zeigt an, wie viele Prozente vom Finanzertrag benötigt werden, um die Bruttoschulden abzutragen. Die Verschuldung gilt als kritisch, wenn der Schwellenwert über 200% liegt; Werte von 100% und tiefer werden als gut eingestuft.	• L'***endettement brut par rapport aux revenus*** mesure en pour-cent la part des revenus nécessaire à l'amortissement intégral de la dette brute. Un endettement supérieur à 200% est considéré comme critique ; les valeurs de 100% ou inférieures sont considérées comme bonnes.
Zwei Kantone berechnen diese Kennzahl nicht. Der Medianwert bewegt sich in einer engen Bandbreite um die 90%. 2012 liegt er bei 91.2%. Der schlechteste Wert verbessert sich leicht und geht von 192.0% auf 186.5% zurück. Er bleibt damit nahe an der Bewertung „kritisch". Der beste Wert bestätigt seinen bisherigen Trend und erreicht mit 22.7% einen neuen Spitzenwert. Bei 11 von 24 Kantonen verschlechtert sich diese Kennzahl. Bei 23 von 24 Kantonen fällt die Bewertung dieser Kennzahl zwischen „mittel" und „sehr gut" aus, d.h. der Wert liegt unter 150%.	2 cantons ne calculent pas cet indicateur. La valeur médiane évolue dans une marge très restreinte aux environs de 90% pour atteindre 91.2% en 2012. La borne inférieure s'améliore un peu et passe de 192% à 186.5 % et reste à vue du plancher de l'appréciation « critique ». Celle supérieure confirme son trend passé et, avec 22.7% atteint une nouvelle meilleure performance. 11 cantons sur 24 voient l'indicateur se péjorer. 23 cantons sur 24 génèrent un indicateur qui est apprécié entre « moyen » et « très bon », soit avec une valeur inférieure à 150%.

Bruttoverschuldungsanteil

Median - Mittelwert

Endettement brut par rapport aux revenus

Médiane - Moyenne

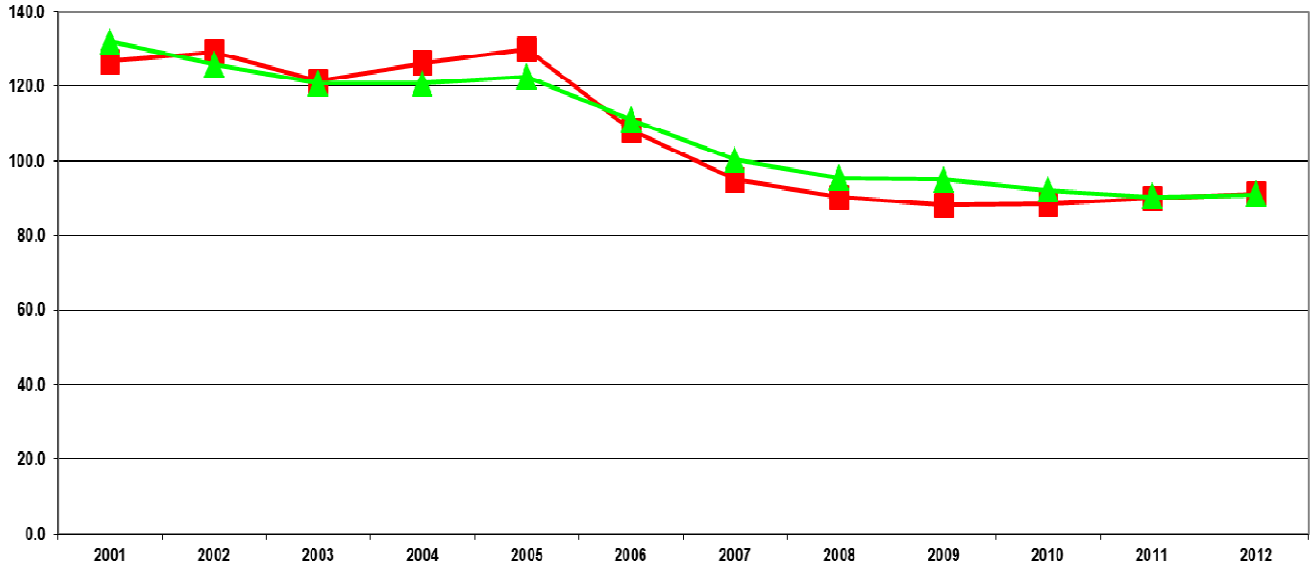

Richtwerte - Bruttoverschuldungsanteil

< 50 %	sehr gut
50 % - 100 %	gut
100 % - 150 %	mittel
150 % - 200 %	schlecht
> 200 %	kritisch

Valeurs indicatives - dette brute sur revenus

< 50 %	très bon
50 % - 100 %	bon
100 % - 150 %	moyen
150 % - 200 %	mauvais
> 200 %	critique

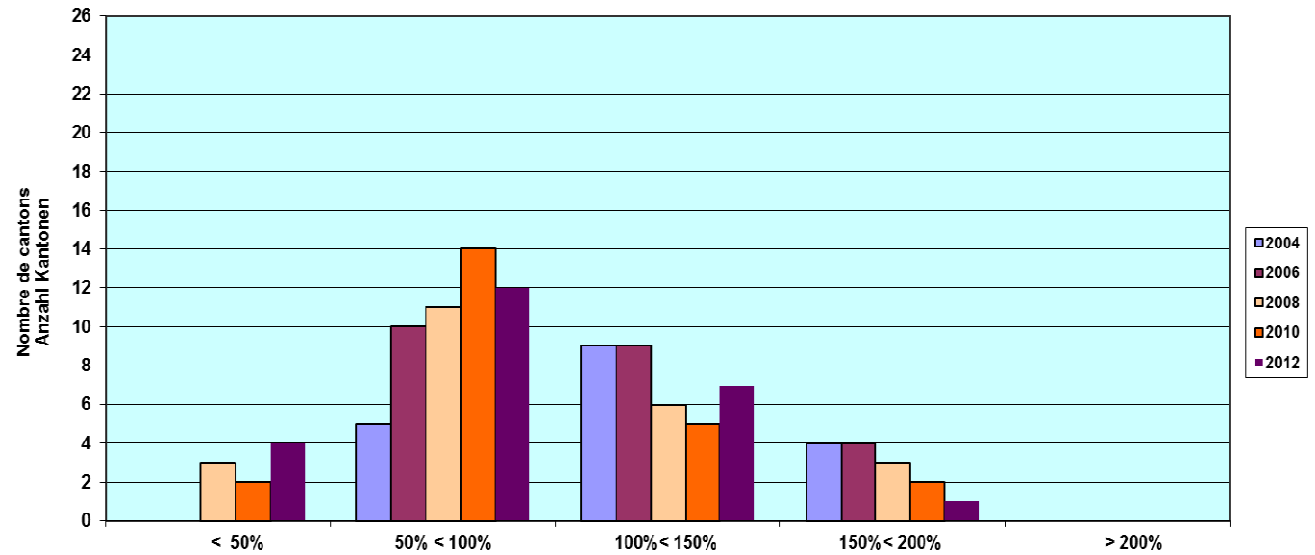

Investitionsanteil
Quotité d'investissement

Bruttoinvestitionen in Prozenten der konsolidierten Ausgaben

Investissements bruts exprimés en pour-cent des dépenses consolidées

	2009	2010	2011	2012
Aargau	11.9	11.3	11.9	12.9
Appenzell A. Rh.	13.0	13.6	14.2	13.9
Appenzell I. Rh.	7.4	5.9	10.7	8.9
Basel-Landschaft	11.2	11.4	13.3	9.1
Basel-Stadt	7.5	7.0	8.3	9.6
Bern / Berne	11.9	11.4	11.1	10.9
Fribourg / Freiburg	18.0	15.7	15.9	18.8
Genève	15.2	16.6	16.3	16.5
Glarus	20.9	17.0	11.5	13.3
Graubünden	23.8	24.5	23.6	23.8
Jura	---	---	---	---
Luzern	---	---	---	---
Neuchâtel	9.8	10.7	10.8	10.0
Nidwalden	19.1	18.6	20.6	12.6
Obwalden	20.7	23.6	20.8	16.6
Schaffhausen	12.4	13.7	14.0	16.7
Schwyz	14.0	19.5	15.0	15.0
Solothurn	13.3	13.8	13.3	12.3
St. Gallen	11.9	11.6	11.5	12.1
Thurgau	18.8	14.6	16.6	16.1
Ticino	15.2	15.3	16.2	15.9
Uri	10.3	12.7	12.5	11.1
Valais / Wallis	22.4	23.6	24.1	28.2
Vaud	19.7	13.2	13.0	11.0
Zug	---	---	---	27.3
Zürich	23.3	13.3	12.7	13.4

Bruttoinvestitionen: Total aktivierte Investitionsausgaben

Konsolidierte Ausgaben: Aufwand der laufenden Rechnung zuzüglich aktivierte Investitionsausgaben abzüglich harmonisierte Abschreibungen (ordentliche und zusätzliche) auf dem Verwaltungsvermögen, Abschreibungen Bilanzfehlbetrag, durchlaufende Beiträge, Einlagen in Spezialfinanzierungen und interne Verrechnungen.

Investissement bruts: Dépenses reportées au bilan

Dépenses consolidées : Charges totales du compte de fonctionnement plus les dépenses reportées au bilan, moins les dépréciations harmonisées du patrimoine administratif, les dépréciations complémentaires du patrimoine administratif, les dépréciations du découvert du bilan, les subventions redistribuées, les attributions aux financements spéciaux et les imputations internes.

Richtwerte – Investitionsanteil **Investitionstätigkeit** **< 10 % schwach** **10 % - 20 % mittel** **20 % - 30 % stark** **> 30 % sehr stark**	**Valeurs indicatives - quotité d'investissement** **Activités d'investissements** **< 10 % peu importantes** **10 % - 20 % importance moyenne** **20 % - 30 % importantes** **> 30 % très importantes**
• Der ***Investitionsanteil*** zeigt die Aktivität im Bereich der Investitionen und den Einfluss auf die Nettoverschuldung. Ein Wert unter 10% weist auf eine schwache, von 10 – 20% auf eine mittlere, von 20 – 30% auf eine starke und über 30% auf eine sehr starke Investitionstätigkeit hin.	• La ***quotité d'investissement*** mesure l'activité au niveau des investissements et son effet sur l'endettement net. Une quotité inférieure à 10% fait état d'une activité faible, celle entre 10 et 20% d'une activité moyenne, celle entre 20 et 30% d'une activité importante et, celle supérieure à 30%, d'une activité très importante au niveau des investissements.
Zwei Kantone berechnen diese Kennzahl nicht. Der Medianwert entwickelt sich relativ stabil zwischen 15% und 13.4%. Der schlechteste Wert steigt von 7.4% auf 8.9%, ohne jedoch daraus ein Trend abzuleiten. Der beste Wert bewegt sich seit 2009 im Bereich von 25%, was eine starke Investitionstätigkeit bedeutet. 28.2% weist auf die drittstärkste Investitionstätigkeit seit 2001 hin. 13 von 23 Kantonen verzeichnen eine Abnahme der Investitionstätigkeit. Auszug aus der Info Nr. 20: *Da für 2009 beim Bund (Fr. 341 und 710 Mio.) und bei vielen Kantonen Förder-Programme vorgesehen sind, wird es interessant sein, die künftige Entwicklung dieser Kennzahl zu verfolgen, um* festzustellen *in welchem Ausmass die Gemeindeebene ihre Förderrolle wahrnimmt. Ein Investitionsanteil über 30 % wird als sehr starke Investitionstätigkeit betrachtet.* *Sollten Werte über 20 % längere Zeit unverändert bleiben, besteht die Gefahr einer Zunahme der Nettoverschuldung. Konkrete Schlussfolgerungen werden möglich sein, wenn Werte über mehrere Jahre vorliegen und jenen des Selbstfinanzierungsanteils gegenübergestellt werden.* Aus den zur Verfügung gestellten Daten ist festzustellen, dass die Gemeinden ganz einfach nicht die notwendige wirtschaftliche Kraft besitzen, um eine Rolle als antizyklischer Wirtschaftsakteur einzunehmen.	2 cantons ne calculent pas cet indicateur. La valeur médiane évolue dans une marge relativement stable entre 15% et 13.4%. La valeur extrême inférieure progresse de 7.4% à 8.9% dans un environnement sans ligne directrice. Celle supérieure se meut depuis 2009 dans une zone autour de 25% qui signifie une importante activité d'investissements ; 28.2% représente la 3ème plus forte activité des investissements depuis 2001. 13 cantons sur 23 enregistrent une diminution de l'activité d'investissements. Extrait de l'Info no 20 : *Alors que la Confédération (Fr. 341 et 710 mios) et de nombreux cantons prévoient pour 2009 des programmes de relance, il sera intéressant de suivre l'évolution de cet indicateur dans le futur afin de voir dans quelle mesure le niveau communal joue également son rôle de relance. A partir d'un taux supérieur à 30 % l'activité d'investissement serait considérée comme très importante.* *Si des valeurs supérieures à 20 % persistent assez longtemps, le risque de voir l'endettement net augmenter existe. Des conclusions concrètes seront possibles lorsque les données pluriannuelles seront disponibles et qu'il sera ainsi possible de les confronter aux données de la capacité d'autofinancement.* Les chiffres à disposition permettent aujourd'hui de constater que les communes municipales n'ont peut-être tout simplement pas la force économique nécessaire à jouer un rôle d'acteur économique anticyclique.

Investitionsanteil

Median - Mittelwert

Quotité d'investissement

Médiane - Moyenne

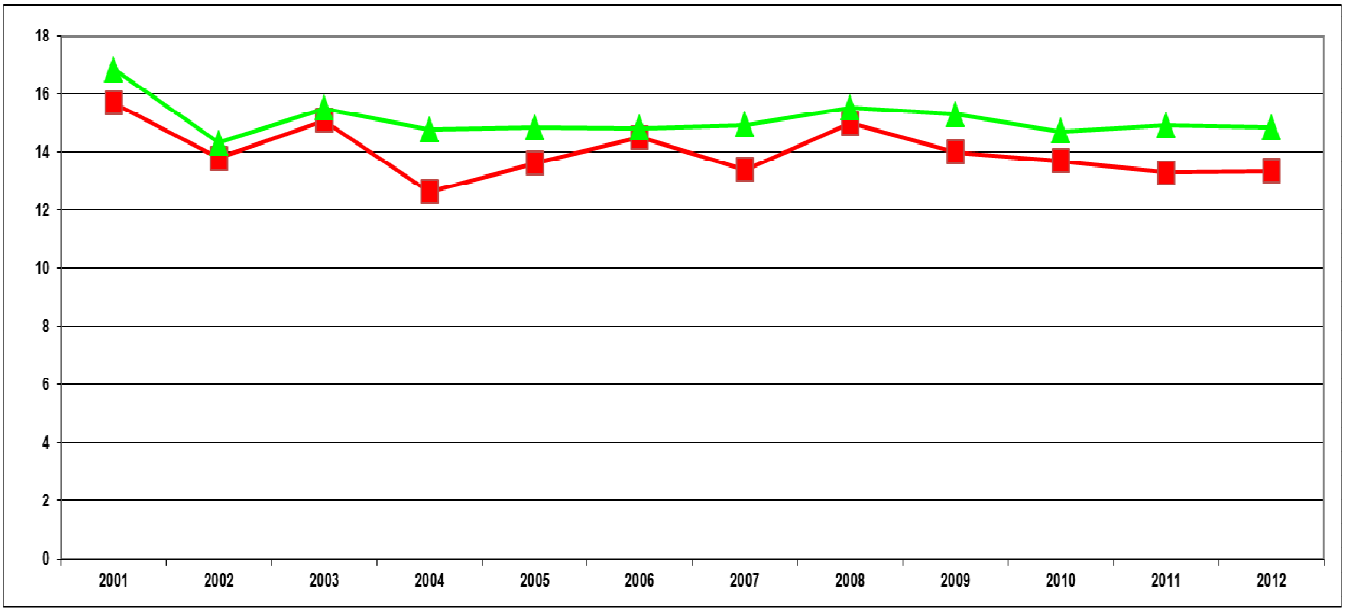

Investitionsanteil
Investitionstätigkeit

< 10 %	schwach
10 % - 20 %	mittel
20 % - 30 %	stark
> 30 %	sehr stark

Quotité d'investissement
Activités d'investissements

< 10 %	peu importantes
10 % - 20 %	importance moyenne
20 % - 30 %	importantes
> 30 %	très importantes

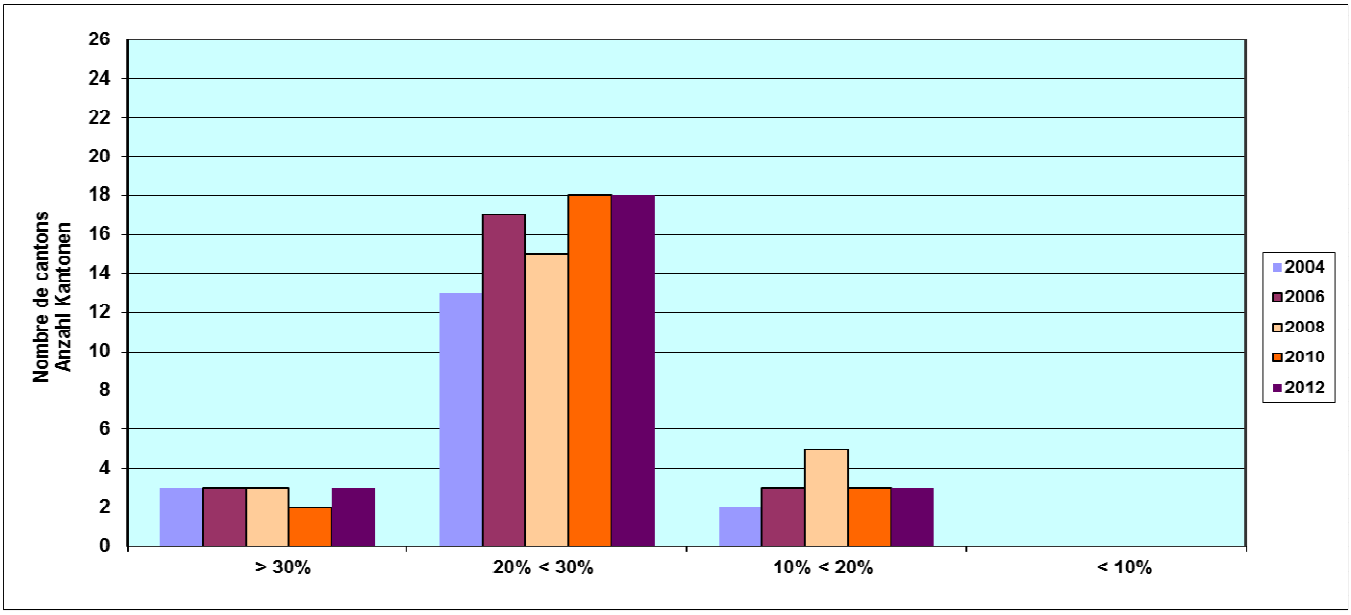

Nettoschuld je Einwohner
Endettement net par habitant

Fremdkapital abzüglich Finanzvermögen

Les engagements diminués du patrimoine financier

	2009	2010	2011	2012
Aargau	175	62	-49	39
Appenzell A. Rh.	2'344	2'278	2'237	2'376
Appenzell I. Rh.	-925	-1'884	-1'894	-1'847
Basel-Landschaft	-415	-541	-1'002	-1'167
Basel-Stadt	13'036	9'495	8'916	9'914
Bern / Berne	---	---	---	---
Fribourg / Freiburg	1'898	1'686	1'603	1'525
Genève	-802	-963	-926	-781
Glarus	-848	-614	-1'894	-1'797
Graubünden	-449	-558	621	1'063
Jura	7'443	4'348	4'363	4'355
Luzern	2'213	2'269	2'263	2'445
Neuchâtel	3'684	3'811	3'557	3'297
Nidwalden	1'645	1'696	1'742	1'371
Obwalden	2'875	3'037	3'232	2'791
Schaffhausen	1'484	1'658	1'567	1'814
Schwyz	612	724	920	1'172
Solothurn	223	135	-17	86
St. Gallen	1'735	1'456	1'198	1'124
Thurgau	-188	-323	-319	-262
Ticino	3'706	3'526	3'567	3'737
Uri	771	734	679	380
Valais / Wallis	1'426	1'311	984	1'160
Vaud	2'947	2'876	3'025	3'350
Zug	-1'208	-1'922	-2'248	-2'514
Zürich	1'132	1'389	1'601	2'028

BL - Die Nettoverschuldung ist stark gesunken, da die Sekundarschulen von den Gemeinden an den Kanton übergegangen sind.

Nettoschuld je Einwohner in Franken
Endettement net par habitant en francs

Richtwerte - Nettoschuld pro Einwohner	Valeurs indicatives - dette nette par habitant
< 1'000 tief **1'000 - 3'000 mittel** **3'000 - 5'000 hoch** **> 5'000 sehr hoch**	**< 1'000 faible** **1'000 - 3'000 moyen** **3'000 - 5'000 haut** **> 5'000 très haut**
• Die ***Nettoschuld pro Einwohner*** wird auch oft als Gradmesser für die Verschuldung verwendet. Mit über 5'000 Franken gilt diese als sehr hoch. Die Aussagekraft dieser Kennzahl hängt allerdings von der richtigen Bewertung des Finanzvermögens ab.	• L'***endettement net par habitant*** est une donnée également utilisée pour apprécier l'endettement. La qualité de cet indicateur dépend de l'évaluation correcte du patrimoine financier. Une part de 5'000 francs est considérée comme très élevée.
Ein Kanton berechnet diese Kennzahl nicht. Der Medianwert verbessert sich um Fr. 26.-- und erreicht mit Fr. 1'172.-- das beste Resultat seit 1991. Nach 4 rückläufigen Jahren verzeichnet der schlechteste Wert wieder eine Zunahme auf Fr. 9'914.--. Der beste Wert erhöht sich von Fr. 1'208.-- auf den besten je erreichten Wert von Fr. 2'514.—(Pro Kopf-Vermögen). 16 von 25 Kantonen verzeichnen eine Verminderung der Nettoschuld oder eine Zunahme des Vermögens pro Einwohner. Die Zahl der Kantone, welche ein Pro-Kopf-Vermögen ausweisen, geht von 8 auf 6 zurück.	1 canton ne calcule pas cet indicateur. La valeur médiane progresse de Fr. 26.-- pour atteindre le meilleur résultat depuis 1991 à Fr. 1'172.--. La borne inférieure à Fr. 9'914.-- régresse après 4 diminutions successives. Celle supérieure progresse également passant de Fr. 1'208.-- à Fr. 2'514.-- de…fortune par habitant, soit la meilleure valeur enregistrée. 16 cantons sur 25 enregistrent une diminution de la dette nette par habitant ou une augmentation de la fortune par habitant. Le nombre de cantons qui enregistre une fortune passe de 8 à 6.

Nettoschuld pro Einwohner

Median - Mittelwert

Endettement net par habitant

Médiane - Moyenne

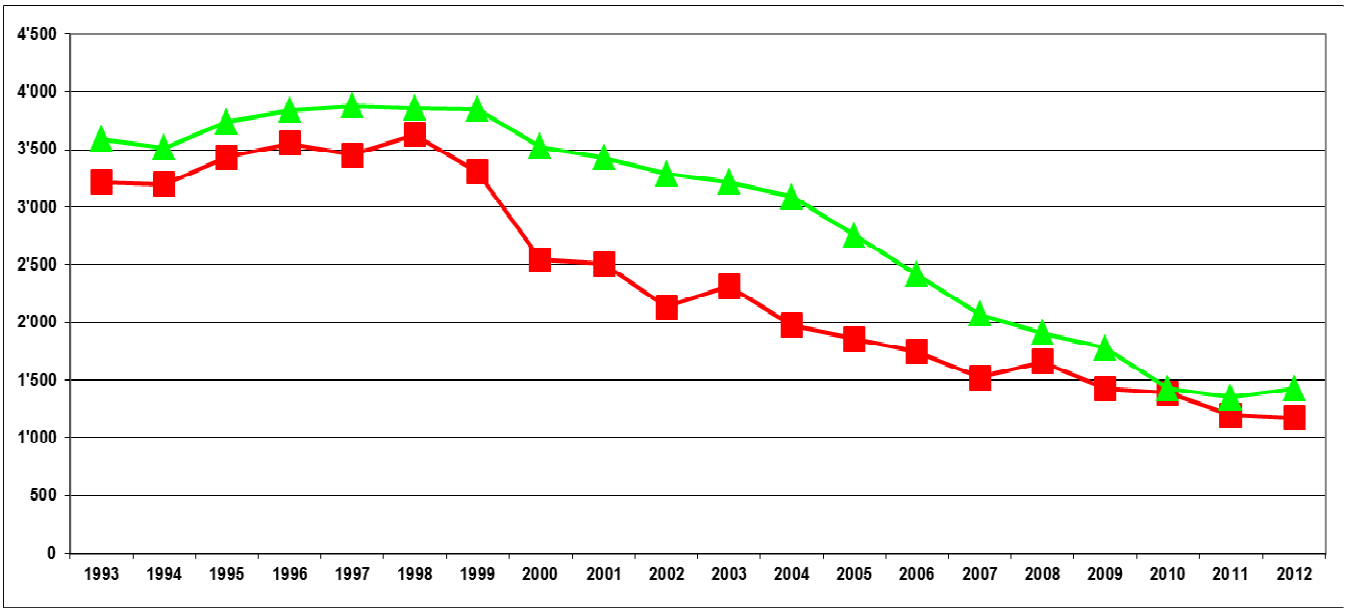

Nettoschuld pro Einwohner

< 1'000	tief
1'000 - 3'000	mittel
3'000 - 5'000	hoch
> 5'000	sehr hoch

Dette nette par habitant

< 1'000	faible
1'000 - 3'000	moyen
3'000 - 5'000	haut
> 5'000	très haut

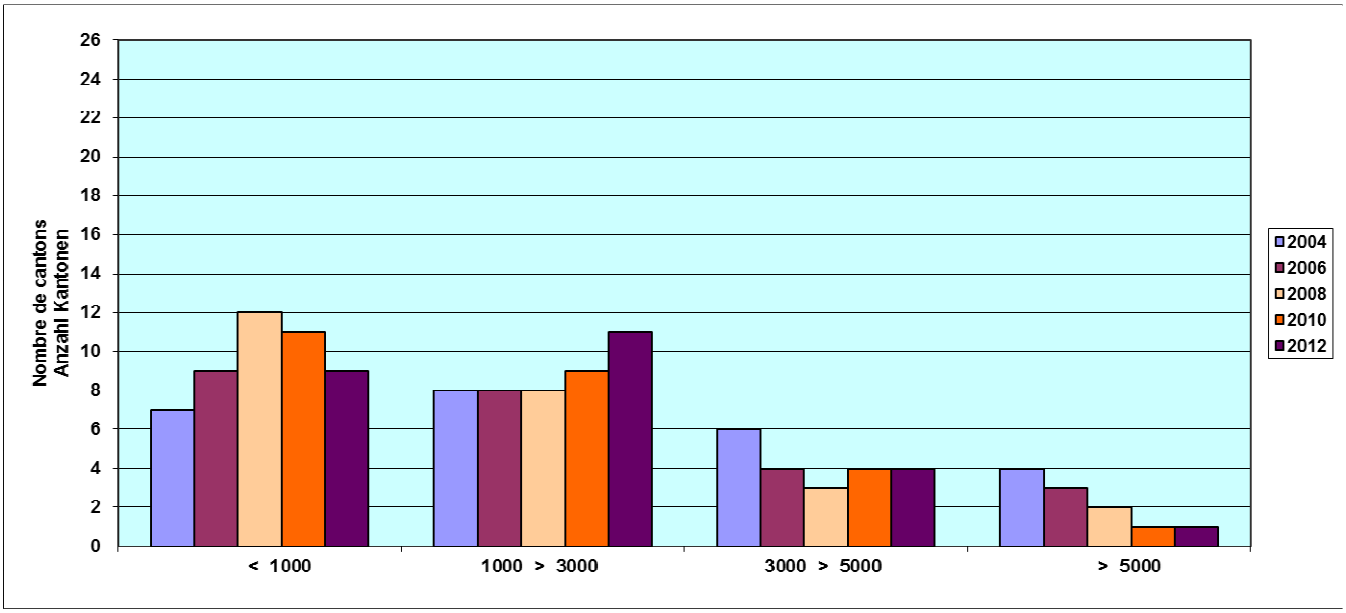

Öffentliche Finanzen der Schweiz 2011-2014 : bescheidene Überschüsse Bern, 29.08.2013 - Nach der leichten Erholung der öffentlichen Finanzen im Jahr 2011 trübt sich die Situation 2012 aufgrund der gedämpften Wirtschaftslage sowie wegen Rekapitalisierungen kantonaler Pensionskassen erneut etwas ein. Trotzdem resultiert für den Gesamtstaat 2012 ein geringer Überschuss. 2013 sollte sich die Finanzlage der öffentlichen Haushalte wieder leicht verbessern, insbesondere weil sich die Kantonsfinanzen erholen dürften. Wegen der erwarteten Konjunkturerholung dürfte sich die Situation 2014 entspannen. Nach dem leichten Anstieg der Schuldenquote im Jahr 2012 wird sich der in allen Sektoren beobachtbare Trend zum Schuldenabbau in den Folgejahren fortsetzen. Dies zeigen die neuen Zahlen der Finanzstatistik.	**Finances publiques suisses de 2011 à 2014: excédents modestes** Berne, 29.08.2013 - Après une légère amélioration en 2011, les finances publiques se sont à nouveau détériorées quelque peu en 2012 en raison d'une situation économique morose et de la recapitalisation des caisses de pensions de certains cantons. Le secteur des administrations publiques a néanmoins obtenu un petit excédent en 2012. En 2013, les finances des administrations publiques devraient à nouveau légèrement s'améliorer, notamment grâce au rétablissement des finances cantonales. Enfin, en 2014, la reprise conjoncturelle attendue devrait permettre à la situation de se détendre. Après avoir légèrement augmenté en 2012, le taux d'endettement devrait ensuite retrouver sa tendance à la baisse dans tous les secteurs. C'est ce qu'indiquent les nouveaux chiffres de la statistique financière.
Zusatzfrage : Wir haben festgestellt, dass die Kantone bei gewissen Kennzahlen die Einwohnerzahl beiziehen. Die Handhabung scheint leider nicht einheitlich zu sein. Einzelne Kantone verwenden die Werte aus STATPOP und andere wiederum aus kantonalen Statistiken. Weiter nehmen einzelne Kantone das Mittel aus zwei Jahren. Wir bitten Sie, uns mitzuteilen, welche Einwohnerzahl Sie verwenden.	**Question supplémentaire** Nous constatons que les cantons utilisent la population dans certains indicateurs. Malheureusement, les pratiques ne sont pas harmonisées. Certains cantons se basent sur les chiffres STATPOP, certains autres sur une statistique cantonale et d'autres encore sur une moyenne de la population sur deux ans. Pourriez-vous nous préciser quel chiffre de la population vous utilisez ?
Antworten 15 Kantone verwenden für ihre eigenen Statistiken die Angaben (31.12.) des jeweiligen Rechnungsjahres. Einer verwendet Vorjahreswerte. Diese Statistiken unterscheiden sich zu jenen des Bundes und sind nicht vereinheitlicht. 6 Kantone verwenden die STATPOP-Statistiken, d.h. das Referenzjahr und N-1 2 Kantone nehmen den Bevölkerungsdurchschnitt ihrer eigenen Statistik vom laufenden Jahr 1 Kanton bezieht sich auf die Bevölkerung, wie diese beim Finanzausgleich verwendet 1 Kanton ermittelt den Durchschnitt aus den letzten 3 Jahren seiner Statistiken 1 Kanton hat diese Frage nicht beantwortet. Diese Kreativität ist halt für Vergleiche nicht unbedingt förderlich…	**Réponses** 15 cantons utilisent leurs propres statistiques cantonales au 31.12 de l'année de présentation des comptes sauf un qui travaille avec l'année N-1 ; ces statistiques diffèrent de celles fournies par la confédération et ne sont pas harmonisées entre elles 6 cantons utilisent les statistiques STATPOP soit de l'année de référence soit de l'année N-1 2 cantons prennent la moyenne de la population de l'année en cours de leurs propres statistiques 1 canton fait référence à la population utilisée au niveau de la péréquation 1 canton fait la moyenne des trois dernières années des statistiques cantonales 1 canton n'a pas répondu Cette créativité ne favorise bien entendu pas les comparaisons….

Neues aus den Kantonen

- Gesetze, Verordnungen, Kreisschreiben, Entscheide
- Literatur, Kurse, aktuelle Publikationen

Nouveautés cantonales

- Lois, ordonnances, circulaires, décisions fondamentales
- Littérature, cours, publications récentes

01.01.2013 - 31.12.2013

Aargau



Gesetze, Verordnungen, Kreisschreiben, Entscheide

a) Gemeindegesetz, Verordnung: Bestimmungen zu HRM2 ab 01.01.2014 in Kraft.

b) Finanzausgleichsgesetz : Zur Zeit läuft eine Überprüfung der Finanzausgleichsgesetzgebung und der bestehenden Aufgabenteilung zwischen Kanton und Gemeinden. Informationen unter: www.ag.ch/alv

d) HRM2: Die neuen Bestimmungen im Gemeindegesetz (Finanzhaushalt) sowie die neue Finanzverordnung treten per 01.01.2014 bzw. Budget 2014 in Kraft. Flächendeckende Einführung von HRM2 bei allen Gemeinden und Gemeindeverbänden auf 01.01.2014. Informationen unter: www.ag.ch/gemeindeabteilung > Gemeindebezogene Projekte.

Literatur , Kurse, aktuelle Publikationen

Im Zusammenhang mit der Einführung vom HRM2 werden laufend Arbeitspapiere publiziert und Workshops durchgeführt. Siehe www.ag.ch/gemeindeabteilung > Gemeindebezogene Projekte.

Mit der "Planung Finanzen Kanton - Gemeinden" erstellt der Kanton jährlich eine Übersicht über die finanziellen Auswirkungen von Reformen von Bund und Kanton auf Kanton und Gemeinden und von Verbundaufgaben auf Kanton und die Gemeinden. Sie wird den Gemeinden als Hilfestellung für die Planung (Budgetierung und Finanzplanung) zur Verfügung gestellt. Siehe www.ag.ch/gemeindeabteilung > Finanzaufsicht > Finanzanalyse.

Der Gemeindestrukturbericht 2013 gibt erstmals einen systematischen Überblick über die Struktur der Aargauer Gemeindelandschaft, deren Organisationsformen, die Aufgabenteilung zwischen Kanton und Gemeinden und das Funktionieren des Finanzausgleichs. Der Bericht macht eine Momentaufnahme der Gemeindelandschaft und dient als Grundlage zur Darstellung ihrer Entwicklung über mehrere Jahre. Es ist geplant, den Gemeindestrukturbericht alle vier Jahre gemeinsam mit Gemeindevertretern rückblickend auf die abgelaufene kantonale Legislaturperiode zu erarbeiten. Siehe www.ag.ch/gemeindeabteilung > Gemeindestrukturen.

Appenzell I. Rh. **Gesetze, Verordnungen, Kreisschreiben, Entscheide**

d) HRM2 : Standeskommissionsbeschluss zur Rechnungslegung HRM2 mit Einführung auf Stufe Kantonale Verwaltung per 1.1.2015.

Basel-Landschaft **Gesetze, Verordnungen, Kreisschreiben, Entscheide**

a) Gemeindegesetz, Verordnung : Keine Änderungen in Bezug auf das Finanz- und Rechnungswesen.

b) Finanzausgleichsgesetz : Im Herbst 2013 hat eine externe Wirksamkeitsprüfung des per 2010 eingeführten Finanzausgleichs stattgefunden. Es ist geplant, erste Verordnungsanpassungen per 2014 und grundlegende Anpassungen per 2017 vorzunehmen.

c) Fusionsgesetz : Bisher gibt es kein solches Gesetz.

d) HRM2 : HRM2 wird für die Einwohnergemeinden per 1.1.2014 eingeführt. Die Einwohnergemeinden haben das Budget 2014 bereits nach HRM2 erstellt. Sämtliche Informationen zu HRM2 in den Baselbieter Gemeinden ist aufgeschalten unter: www.statistik.bl.ch -> Gemeindefinanzen -> Rechnungslegung ab 2014 (HRM2).

Literatur , Kurse, aktuelle Publikationen
Zu HRM2: Siehe oben.

Basel-Stadt **Gesetze, Verordnungen, Kreisschreiben, Entscheide**

a) Gemeindegesetz, Verordnung : neues Finanzhaushaltgesetz und neue Finanzhaushaltverordnung (Gültigkeit ab 1.4.2012).

d) HRM2 : Einführung per 1.1.2013.

Bern

Gesetze, Verordnungen, Kreisschreiben, Entscheide

a) Gemeindegesetz, Verordnung: Die Gemeindeverordnung wurde aufgrund der Vorlage „Optimierung der Förderung von Gemeindezusammenschlüssen“ angepasst. Über die Vorlage wurde im Info Nr. 25 bereits informiert. Informationen unter: www.be.ch/gemeinden > Gemeinderecht > Kantonales Recht > Änderung der Kantonsverfassung und des Gemeindegesetzes

d) HRM2 : Zehn politische Gemeinden und vier Kirchgemeinden führen HRM2 per 1.1.2014 als Testgemeinden ein.

Literatur , Kurse, aktuelle Publikationen

Bericht Gemeindefinanzen 2012: Der Bericht über die Analyse verschiedener Kennzahlen der Berner Gemeinden wird im 1. Quartal 2014 im Internet verfügbar sein unter www.be.ch/gemeinden, Rubrik Gemeindefinanzen, Statistik.

Bericht über die finanzielle Situation der Kirchgemeinden 2011: Dieser Bericht wird im 1. Quartal 2014 publiziert. Er enthält die Analyse ausgewählter Kennzahlen zu den Finanzen der bernischen Kirchgemeinden und ist im Internet verfügbar unter www.be.ch/gemeinden, Rubrik Gemeindefinanzen, Statistik.

Rechnungsprüfungs- und HRM-Kurse: Im Januar und Februar 2014 werden die jährlichen Kurse durchgeführt. Die Kursausschreibungen stehen im Internet zur Verfügung unter www.be.ch/gemeinden, Rubrik Gemeindefinanzen, Kurse.

Berne

Lois, ordonnances, circulaires, décisions fondamentales

a) Législation sur les communes: l’ordonnance sur les communes a été révisée suite à l’acceptation du projet «Optimisation de l'encouragement des fusions de communes». Nous vous avons déjà communiqué des informations sur ce projet dans l’Info n°25.

Des informations sont disponibles à l’adresse www.be.ch/communes > Droit communal > Bases légales > Modification de la Constitution cantonale et de la loi sur les communes (assouplissement de la garantie de l’existence des communes).

d) MCH2: Dix communes politiques et quatre paroisses ont introduit le MCH2 au 1er janvier 2014 dans le cadre d’un projet pilote.

Cours / publications

Rapport sur les finances communales en 2012: le rapport portant sur l’analyse de différents indicateurs des communes bernoises sera disponible au cours du premier trimestre 2014 sur Internet à l’adresse www.be.ch/communes > Finances communales > Statistiques concernant les finances communales.

Rapport sur la situation financière des paroisses bernoises en 2011**:** ce rapport sera publié au cours du premier trimestre 2014. Il contient une analyse de certains indicateurs sur les finances des paroisses bernoises et est disponible sur Internet à l'adresse www.be.ch/communes > Finances communales > Statistiques concernant les finances communales.

Cours destinés aux vérificateurs des comptes et cours MCH: les cours annuels auront lieu en janvier et février 2014. Les descriptifs des cours sont disponibles sur Internet à l'adresse www.be.ch/communes > Finances communales > Cours.

Fribourg



Lois, ordonnances, circulaires, décisions fondamentales

a) Loi et ordonnance sur les communes

La loi sur les communes a été modifiée partiellement le 14 novembre 2013. La révision portait sur la possibilité pour les communes membres d'une association de communes de faire représenter l'ensemble de leurs voix par une seule personne si elles le souhaitent et pour autant que les statuts de l'association le permettent.

b) Loi sur la péréquation financière

L'ordonnance sur la péréquation financière intercommunale (OPFI) (RSF 142.11) est publiée annuellement et détermine les résultats du calcul de la péréquation (indices et montants) pour l'année future.

Conformément à l'article 20 de la loi sur la péréquation financière intercommunale (LPFI) (RSF 142.1), les travaux de la première évaluation du système ont été initiés ; ils devraient aboutir à un rapport d'expert début 2015.

Informations complémentaires : www.fr.ch/scom, rubrique *Péréquation financière*

c) Loi sur les fusions

La loi du 9 octobre 2013 relative à la fusion des communes de Cerniat et de Charmey a entériné la création d'une nouvelle commune dont le nom est Val-de-Charmey. Cette fusion est entrée en vigueur au 1er janvier 2014.

Informations complémentaires : www.fr.ch/scom, rubrique *Fusions de communes*

d) MCH2

Un groupe de projet MCH2 pour les collectivités publiques locales, composé de représentants des administrations et autorités communales, des organes de contrôle des comptes ainsi que de l'administration cantonale, a été institué et a démarré ses travaux en mai 2013. Son mandat est de fixer les règles et directives en matière financière et comptable qui seront concrétisées dans une nouvelle loi spécifique sur les finances communales.

L'entrée en vigueur prévue de cette loi (01.01.2016) devrait coïncider avec la mise en œuvre du nouveau modèle comptable MCH2 (règles financières et plan comptable).

Cours / publications

Filières de formation
Les travaux relatifs à la formation francophone intercantonale BE-NE-JU-FR-VD-GE-VS des secrétaires municipaux se sont poursuivis en 2013. Le cinquième cycle de formation a induit quelques changements pour le module 2 compte tenu du fait que la formation englobe désormais tous les cantons romands y compris Berne. La branche du droit communal comprise dans le module 2 est désormais dispensée par un enseignement commun pour les généralités et des enseignements spécialisés pour les particularités cantonales. En ce qui concerne le canton de Fribourg, deux collaborateurs du Service ont contribué aux cours consacrés aux spécificités du canton de Fribourg.

Publications

info'SCom 8/2013 : La péréquation financière intercommunale pour l'année 2014 (publication annuelle des informations et résultats du calcul de la péréquation). Informations complémentaires : www.fr.ch/scom, rubrique *info'SCom*

Autres informations et remarques à ce sujet

La nouvelle commune de Murten *(anciennes communes de Büchslen et Murten)* est entrée en vigueur au 1er janvier 2013.

Au 1er janvier 2014, la fusion de Cerniat et Charmey, approuvée en vote populaire le 3 mars 2013, a officialisé la nouvelle commune de Val-de-Charmey ; en 2014, le canton de Fribourg compte 163 communes.

Freiburg

Gesetze, Verordnungen, Kreisschreiben, Entscheide

a) Gemeindegesetz, Verordnung

Das Gesetz über die Gemeinden wurde am 14. November 2013 teilrevidiert. Die Revision hat zum Zweck, dass Mitgliedgemeinden von Gemeindeverbänden sämtliche Stimmen von einer Person vertreten lassen können, wenn sie dies wünschen und die Verbandsstatuten dem nicht entgegen stehen.

b) Finanzausgleichsgesetz

Die Ausführungsverordnung zum interkommunalen Finanzausgleich wird jedes Jahr erlassen (IFAV) (SGF 142.11); sie enthält die Ergebnisse des nächsten Finanzausgleichs (Indexe und Beträge).

Gemäss Artikel 20 des Gesetzes über den interkommunalen Finanzausgleich (IFAG, SGF 142.1) wurden die Arbeiten der ersten Evaluation des Systems lanciert. Es wird ein Expertenbericht auf Anfang 2015 erwartet.
Weitere Informationen : www.fr.ch/gema, Rubrik *Finanzausgleich*

c) Fusionsgesetz

Das Gesetz vom 9. Oktober 2013 hat den Zusammenschluss der Gemeinden Cerniat und Charmey sanktioniert. Die neue Gemeinde trägt den Namen Val-de-Charmey. Der Zusammenschluss ist seit dem 1. Januar 2014 in Kraft.

Weitere Informationen : www.fr.ch/gema, Rubrik *Gemeindefusionen*

d) HRM2

Im Mai 2013 wurde eine Projektgruppe HRM2 für die Gemeinden eingesetzt. Diese setzt sich aus Vertretern der Gemeindebehörden und der Gemeindeverwaltungen, der Revisionsstellen und der kantonalen Verwaltung zusammen. Der Auftrag an die Projektgruppe besteht darin, neue Regeln und Richtlinien für den Finanzhaushalt und für die Rechnungslegung der Gemeinden vorzuschlagen. Die Normen werden in einem neuen Gesetz über die Gemeindefinanzen zu konkretisieren sein.

Das Inkrafttreten des neuen Gesetzes (1. Januar 2016) sollte mit der Einführung des neuen Rechnungsmodells HRM2 einhergehen (Finanzhaushalt und Kontenrahmen).

Literatur , Kurse, aktuelle Publikationen

Lehrgänge

Die interkantonale französischsprachige Ausbildung für Gemeindekader (BE-NE-JU-FR-VD-GE-VS) wurde im Jahr 2013 weitergeführt. Der fünfte Zyklus hat eine Namensänderung mit sich gebracht, da die Ausbildung neu die ganze Westschweiz inklusive Bern umfasst; sie heisst neu „Formation romande des cadres communaux FR2C“. Das Fach „Gemeinderecht“ aus dem Modul 2 wird in einem gemeinsamen Unterricht für die gemeinsamen Inhalte und in einem spezifischen Unterricht für die kantonalen Besonderheiten gelehrt. Was den Kanton Freiburg anbetrifft, wurden die kantonalen Besonderheiten unter Mitwirkung zweier Mitarbeiter des Amts unterrichtet.

Publikation

Info'GemA 8/2013 : Der interkommunale Finanzausgleich für das Jahr 2014 (Nachführung der Informationen und der Rechenergebnisse des Finanzausgleichs). Weitere Informationen: www.fr.ch/gema, Rubrik *info'GemA*

Weitere Bemerkungen und Hinweise

Am 1. Januar 2013 ist die neue Gemeinde Murten *(aus der Fusion der bisherigen Gemeinden Büchslen und Murten)* entstanden.

Auf den 1. Januar 2014 wurde die am 3. März 2013 in der Gemeindeabstimmung beschlossene Fusion der Gemeinden Cerniat und Charmey wirksam, welche die neue Gemeinde Val-de-Charmey ins Leben rief. Im Jahr 2014 zählt der Kanton Freiburg daher noch 163 Gemeinden.

Genève

Lois, ordonnances, circulaires, décisions fondamentales

a) Loi et ordonnance sur les communes : L'article 34 alinéa 6 du règlement d'application de la loi sur l'administration des communes (RAC - B 6 05.01) concernant les amortissements a été complété par la durée d'amortissement des subventions d'investissement versées à des entités publiques (qui s'amortiront en fonction de la durée de vie de l'objet financé). Les subventions d'investissement versées à des entités privées continueront à être amorties sur 5 ans.

b) Loi sur la péréquation financière : Un avant-projet de loi réformant la péréquation financière intercommunale est actuellement à l'étude. Cet avant-projet vise à simplifier et à amplifier les mécanismes de redistribution entre les communes genevoises et permettrait de supprimer des effets pervers du système actuel en matière de développement urbanistique.

c) Loi sur les fusions : Les articles suivants (nouveaux) figurent dans la nouvelle Constitution cantonale :

Section 2 Fusion, division et réorganisation
Art. 138 Principes
[1] Le canton encourage et facilite la fusion de communes.
[2] A cet effet, il prend des mesures incitatives, notamment financières.
Art. 139 Procédure
[1] Une fusion peut être proposée par les autorités communales, par une initiative populaire ou par le canton.
[2] La fusion, la division et la réorganisation de communes sont soumises à l'approbation du corps électoral de chaque commune concernée. La majorité dans chaque commune est requise.

d) MCH2 : Un groupe de travail regroupant des représentants de l'Etat de Genève ainsi que des communes genevoises a été mis en place en 2011 afin de préparer l'introduction du Modèle comptable harmonisé 2 (MCH2) auprès des communes genevoises.

Cours / publications

Plusieurs données sont publiées sur le site du service de surveillance des communes. En effet, les informations financières des dix dernières années, concernant les budgets, les comptes, la fiscalité, les statistiques et les données générales des communes sont accessibles, directement à l'écran, par commune et par année, ou dans leur globalité, par téléchargement des documents complets. Les brochures des statistiques annuelles ainsi que des indicateurs annuels y sont également disponibles.

Graubünden

Gesetze, Verordnungen, Kreisschreiben, Entscheide

b) Finanzausgleichsgesetz :

Finanzhaushaltsgesetz (FHG, BR 710.100) und Finanzhaushaltsverordnung für die Gemeinden (FHVG, BR 710.200). Beide Erlasse wurden per 1. Dezember 2012 in Kraft gesetzt und bilden die Grundlage für HRM2

d) HRM2 : Ab 2013 fünf Pilotgemeinden, flächendeckende Einführung bis spätestens 2018

Literatur , Kurse, aktuelle Publikationen

Unsere HRM2-Praxisempfehlungen werden laufend auf unserer Homepage www.afg.gr.ch publiziert.

Weitere Bemerkungen und Hinweise

Der Grosse Rat hat am 5. Dezember 2013 der Reform des Bündner Finanzausgleichs (FA-Reform) zugestimmt. Die Frist für das fakultative Gesetzesreferendum läuft bis am 19. März 2014. Wird das Referendum nicht ergriffen, soll die Reform am 1. Januar 2015 eingeführt werden.

Jura

Lois, ordonnances, circulaires, décisions fondamentales

d) MCH2 : Entrée en vigueur dans les communes 2017

Luzern

Gesetze, Verordnungen, Kreisschreiben, Entscheide

a) Gemeindegesetz, Verordnung : Der Kanton Luzern verfügt über 83 Korporationsgemeinden. Per 1. Januar 2016 erhalten diese Gemeinden eine neue Gesetzgebung.

d) HRM2 : Am 18.12.2012 hat der Regierungsrat den Projektauftrag für die Einführung von HRM2 bei den Gemeinden verabschiedet. Die Umsetzung erfolgt per 01.01.2018, das heisst, die Gemeinden haben das Budget 2018 auf der Grundlage von HRM2 zu führen.

Literatur , Kurse, aktuelle Publikationen

2013 haben Aus- und Weiterbildungskurse für Rechnungskommissionen und Controllingkommissionen stattgefunden. Die Unterlagen dazu können auf der Homepage www.regierungsstatthalter.lu.ch heruntergeladen werden.

Neuchâtel

Lois, ordonnances, circulaires, décisions fondamentales

aa) Loi et ordonnance sur les communes : Loi portant harmonisation des clés de répartition des impôts entre l'Etat et les communes du 2 décembre 2013. L'ensemble des impôts perçus par l'Etat et les communes – impôt des personnes physiques, impôt des personnes morales, impôt des personnes taxées à la source et impôt des frontaliers – sont dorénavant répartis selon la même clé de répartition, à raison de 60% à l'Etat et de 40% aux communes. Auparavant, ces clés variaient selon l'impôt considéré, pour des raisons souvent historiques, entraînant de grosses disparités de ressources entre les communes. Le nouveau système permet de financer n'importe quelle étape de désenchevêtrement, il permet aussi à l'Etat de mener à terme son projet de réforme de l'imposition des personnes physiques, qui aurait été sinon compromis.

Solothurn

Gesetze, Verordnungen, Kreisschreiben, Entscheide

a) Gemeindegesetz, Verordnung : Geplant Anpassungen wegen HRM2 auf 1.1.2016

b) Finanzausgleichsgesetz : Geplant neues Finanz- und Lastenausgleichsgesetz auf 2015/2016 (www.nfa.so.ch)

d) HRM2 :Gemäss separater Einführungsplanung auf 2016 (www.hrm2-gemeinden.so.ch)

St. Gallen

Gesetze, Verordnungen, Kreisschreiben, Entscheide

b) Finanzausgleichsgesetz : Anpassungen mit II. Nachtrag zum Finanzausgleichsgesetz. Einführung eines soziodemographischen Sonderlastenausgleich, Splitting des Sonderlastenausgleichs Volks- und Sonderschule, Reduktion des Ausgleichsfaktors für überdurchschnittliche Schülerzahlen.

Thurgau

Gesetze, Verordnungen, Kreisschreiben, Entscheide

b) Finanzausgleichsgesetz : Gesetz und Verordnung wurden aufgrund eines Wirkungsberichts und weiterer Erkenntnisse angepasst : Finanzkräftige Gemeinden werden beim Ressourcenausgleich immer noch bescheiden, dafür aber neu progressiv abgeschöpft ; eine Steuerfussgewichtung wird beim strukturellen Lastenausgleich eingeführt und der nachhaltige Verzicht auf Siedlungsgebiet kann abgegolten werden. Weitere Details : www.finanzkontrolle.tg.ch > Finanzausgleich > Rechtsgrundlagen

d) HRM2 : Die Verordnung über das Rechnungswesen der Gemeinden wurde überarbeitet. Es gibt nun nebst der bisherigen Version für noch bestehende Gemeinden nach Rechnungsmodell HRM1 eine Version für Gemeinden, welche auf HRM2 umgestellt haben. Details siehe www.finanzkontrolle.tg.ch > HRM2-Gemeinden-TG > Rechtsgrundlagen

Ticino

Lois, ordonnances, circulaires, décisions fondamentales

Loi sur les fusions : entrée en vigueur de la révision de la *Legge sulle aggregazioni e separazioni dei comuni* introduisant notamment l'instrument du plan cantonal des fusions

Cours / publications

Piano cantonale delle aggregazioni, novembre 2013 (www.ti.ch/pca)
La gestione della qualità nel comune ticinese, dicembre 2013 (http://www4.ti.ch/di/sel/comuni/strumenti-di-gestione-comunale)

ab) Loi sur la redistribution de l'impôt communal sur les personnes morales entre les communes, du 2 décembre 2013. Dorénavant, afin de réduire en amont les disparités de ressources fiscales entre les communes, avant péréquation, le 30% de l'impôt communal des personnes morales sera réparti entre toutes les communes à raison de 50% selon la population et 50% selon le nombre d'emplois recensés dans chacune des communes.

b) Loi sur la péréquation financière : Un projet de révision de la péréquation verticale, soit celle versée par l'Etat en complément à la péréquation horizontale des ressources entre les communes, a été adoptée par le Grand Conseil en date du 2 décembre 2013. Ce projet fixe dorénavant le plafond de l'aide accordée par l'Etat aux communes bénéficiaires dans le cadre de la péréquation des ressources à 79% du revenu fiscal moyen de l'ensemble des communes.

Un projet de révision de la péréquation financière intercommunale a été envoyé en consultation dans les communes et auprès des partis politiques en automne 2013. Il fonde la péréquation des ressources sur un taux de réduction fixe de réduction des écarts de ressources entre les communes, ces ressources étant désormais fondées sur un indice de ressources communales harmonisé. Pour la péréquation des charges, il repose sur la seule compensation des charges structurelles dans les domaines de la sécurité publique, de l'éducation et de l'entretien hivernal du réseau routier.

d) MCH2 : Le Conseil d'Etat a adopté en date du 2 septembre 2013 le projet de loi sur les finances de l'Etat et des communes et l'a transmis au Parlement. Il prévoit une refonte complète de la législation sur les finances de l'Etat et des communes, avec l'introduction du MCH2, et un nouveau dispositif de frein aux dépenses et à l'endettement différent selon qu'il s'applique à l'Etat ou aux communes. L'entrée en vigueur de la loi est prévue le 1er janvier 2015, celle du MCH2 est prévue pour 2017.

Obwalden

Gesetze, Verordnungen, Kreisschreiben, Entscheide

a) Gemeindegesetz, Verordnung :

Im Jahr 2014 ist die Teilrevision des Finanzhaushaltsgesetzes, welches bereits HRM2 beinhaltet, geplant. Es sind kleinere Anpassungen und Präzisierungen vorgesehen.

Schaffhausen

Literatur , Kurse, aktuelle Publikationen

Anfang 2013 wurden den Gemeindebehörden zum Start der neuen Amtsperiode diverse Kurse (z.B. Grundlagen Finanzhaushalt, Kennzahlen) angeboten.

Uri

Gesetze, Verordnungen, Kreisschreiben, Entscheide

a) Gemeindegesetz, Verordnung : Reglement über das Rechnungswesen der Einwohnergemeinden per 1.1.2012 in Kraft gesetzt.

c) Fusionsgesetz : An der Urnenabstimmung vom 22. September 2013 wurde die Änderung der Kantonsverfassung vom Volk genehmigt. Inhalt: Um im Kanton Uri Gemeindefusionen verfahrensmässig und rechtlich zu ermöglichen, sind die Gemeinden nicht mehr namentlich in der Kantonsverfassung aufzuführen. Mit der Annahme der Änderung der KV ist die Existenz der Gemeinde nicht gefährdet. Hingegen wurde das Gesetz über die Gemeindefusionen (GFG) vom Volk abgelehnt. Inhalt: Das GFG verbessert die rechtlichen und finanziellen Rahmenbedingungen für Gemeindefusionen im Kanton Uri. Es erleichtert die Finanzierung von Gemeindefusionen und Gemeindezusammenschlüssen mittels Kantonsbeiträgen. Die Vorlage beruhte auf dem Prinzip der Freiwilligkeit.

d) HRM2 : HRM" wurde per 01.01.2012 in allen Urner Gemeinden eingeführt.

Valais

Cours / publications

456 membres des exécutifs communaux sur un total de 806 ont suivi le cycle de formation à l'attention des élus suite aux élections communales de 2012, cycle mis sur pied par la Fédération des communes valaisannes (FCV.

Le rapport à paraître tout prochainement sur les finances communales 2012 confirme que, globalement la situation financière des 141 communes valaisannes au 31 décembre 2012 peut être qualifiée de très bonne. Le cadre législatif mis en place en 2004 par le Gouvernement joue pleinement son rôle.

Au 1er janvier 2013 le canton du Valais passe de 141 à 135 communes municipales suite aux fusions de Birgisch-Mund-**Naters**, Turtmann-Unterems, Mex-**St-Maurice, Leuk**-Erschmatt et **Sion**-Salins**.**

Wallis

Kurse / Publikationen

Von insgesamt 806 Mitgliedern der Gemeinde-Exekutiven haben 456 die Ausbildungsabende besucht, welche nach den Gemeinderatswahlen 2012 den Behördenmitgliedern angeboten wurden. Diese Kurse wurden auf Anregung u.a. des Verbandes der Walliser Gemeinden (VWG) angeboten.

Der Bericht über die Gemeindefinanzen 2012, der demnächst erscheinen wird, bestätigt, dass die Finanzlage der Walliser Gemeinden insgesamt als sehr gut beurteilt werden kann. Der Gesetzesrahmen, welcher von der Regierung im 2004 in Kraft gesetzt wurde, zeigt vollends seine Wirkung.

Aufgrund der Fusionen Birgisch-Mund-**Naters**, Turtmann-Unterems, Mex-**St-Maurice, Leuk**-Erschmatt und **Sion**-Salins mit Wirkung ab 1. Januar 2013 reduziert sich die Zahl Einwohnergemeinden von 141 auf 135.

Vaud

Lois, ordonnances, circulaires, décisions fondamentales

b) Loi sur la péréquation financière : petite révision de la péréquation d'octobre 2013.

Zug



Gesetze, Verordnungen, Kreisschreiben, Entscheide

a) Gemeindegesetz, Verordnung : FHG ist in einer Teilrevision.

Zürich



Gesetze, Verordnungen, Kreisschreiben, Entscheide

Änderung der Verordnung über den Gemeindehaushalt (VGH; LS 133.1):
- Elektronische Aufbewahrung von Belegen und Korrespondenzen (§§ 11a – 11g VGH),
- Bewertung von Beteiligungen des Verwaltungsvermögens (§ 17 VGH).

Literatur , Kurse, aktuelle Publikationen

Behördenschulungskurse zu diversen Themen auf der Internetseite des Gemeindeamtes abrufbar.

Agenda

18.09.2014
Journée de travail à Berne – Péréquation financière et MCH2
Arbeitstagung in Bern – Finanzausgleich und HRM2

13.06. / 19.09. / 28.11.2014
Séances de la commission / Sitzungen der Kommission

24. / 25.09.2015
Assemblée générale à Heiden Appenzell rhodes extérieures
Generalversammlung in Heiden, Appenzell Ausserrhoden

www.kkag-cacsfc.ch

Die *News* der Homepage unserer Konferenz stehen zur Ihrer Verfügung, damit Sie Ihre Neuigkeiten publizieren können. Nutzen Sie dieses Angebot - die Seite soll leben!	**Les *news* du site Internet de la conférence sont à votre disposition pour annoncer vos nouveautés. Profitez ce cette offre - Faites vivre le site.**
Autor und Herausgeber KKAG **Redaktion** Francis Gasser **Verteilung** Die Zustellung der Publikation erfolgt per Mail. Zudem besteht die Möglichkeit, die Info Nr. 26 von der Internetseite der Konferenz herunterzuladen. Falls Sie eine automatische Zustellung per e-Mail wünschen, wollen Sie dies bitte an die e-Mail-Adresse francis.gasser@kkag.cacsfc.ch mitteilen, damit wir Sie in unsere Verteilerliste aufnehmen können.	**Auteur et éditeur** CACSFC **Rédaction** Francis Gasser **Distribution** La distribution de la publication se fait par mail. Vous avez également la possibilité de télécharger l' Info Nr. 26 sur le site de la conférence. Si vous voulez recevoir automatiquement l'Info par courrier électronique, merci de communiquer votre adresse e-mail à l'adresse francis.gasser@kkag.cacsfc.ch afin que nous puissions vous inscrire dans notre liste de distribution.