Statistiques sur les comptes 2012 des communes genevoises

Département présidentiel
DGI - Service de surveillance des communes
Secteur finances communales

Résultats
des comptes 2012

Résultats des comptes 2012

Communes	Fonctionnement			Investissements			Financement			
	Charges	Revenus	Excédent	Dépenses	Recettes	Nets	Autof.	exc. fin.	Ins. fin.	Total fin.
Aire-la-Ville	3'152'991.55	3'427'932.73	274'941.18	6'136'302.15	434'240.00	5'702'062.15	808'617.18	0.00	4'893'444.97	-4'893'444.97
Anières	9'873'845.57	9'895'559.66	21'714.09	5'355'928.57	977'596.15	4'378'332.42	2'746'052.39	0.00	1'632'280.03	-1'632'280.03
Avully	4'362'417.02	4'301'568.56	-60'848.46	710'394.00	159'113.00	551'281.00	446'636.54	0.00	104'644.46	-104'644.46
Avusy	4'854'422.71	4'874'510.75	20'088.04	2'175'018.23	0.00	2'175'018.23	1'097'002.64	0.00	1'078'015.59	-1'078'015.59
Bardonnex	5'049'514.31	5'462'417.81	412'903.50	769'486.35	0.00	769'486.35	1'412'145.80	642'659.45	0.00	642'659.45
Bellevue	9'984'610.11	11'908'688.54	1'924'078.43	5'085'128.16	563'652.00	4'521'476.16	3'779'846.63	0.00	741'629.53	-741'629.53
Bernex	26'071'455.30	26'071'676.68	221.38	7'896'505.07	575'901.90	7'320'603.17	4'388'256.87	0.00	2'932'346.30	-2'932'346.30
Carouge	96'335'508.84	96'622'781.89	287'273.05	22'639'009.70	184'903.10	22'454'106.60	13'233'696.80	0.00	9'220'409.80	-9'220'409.80
Cartigny	2'653'812.90	2'653'918.72	105.82	300'000.00	0.00	300'000.00	590'821.82	290'821.82	0.00	290'821.82
Céligny	2'331'826.83	2'332'225.23	398.40	662'845.60	158'631.20	504'214.40	362'727.90	0.00	141'486.50	-141'486.50
Chancy	2'960'971.19	2'961'829.94	858.75	264'687.65	16'000.00	248'687.65	611'732.75	363'045.10	0.00	363'045.10
Chêne-Bougeries	31'348'347.65	32'027'256.86	678'909.21	2'005'936.75	293'353.20	1'712'583.55	5'165'769.31	3'453'185.76	0.00	3'453'185.76
Chêne-Bourg	23'244'169.61	22'446'954.89	-797'214.72	2'284'447.82	50'814.40	2'233'633.42	2'555'714.98	322'081.56	0.00	322'081.56
Choulex	3'837'441.99	3'877'566.08	40'124.09	751'416.25	0.00	751'416.25	705'848.09	0.00	45'568.16	-45'568.16
Collex-Bossy	3'545'752.47	3'586'198.53	40'446.06	875'197.14	0.00	875'197.14	878'013.06	2'815.92	0.00	2'815.92
Collonge-Bellerive	25'979'931.98	27'779'313.80	1'799'381.82	7'976'173.00	0.00	7'976'173.00	6'848'365.37	0.00	1'127'807.63	-1'127'807.63
Cologny	31'165'183.85	34'024'588.03	2'859'404.18	1'686'613.11	725'618.20	960'994.91	4'318'988.13	3'357'993.22	0.00	3'357'993.22
Confignon	13'642'850.00	12'878'349.42	-764'500.58	3'208'635.23	21'300.00	3'187'335.23	2'057'639.42	0.00	1'129'695.81	-1'129'695.81
Corsier	6'037'416.33	6'248'678.25	211'261.92	298'498.30	3'496'190.00	-3'197'691.70	1'476'607.92	4'674'299.62	0.00	4'674'299.62
Dardagny	4'764'544.28	4'770'371.21	5'826.93	1'660'952.60	0.00	1'660'952.60	947'009.93	0.00	713'942.67	-713'942.67
Genève	1'087'830'542.83	1'090'077'916.49	2'247'373.66	147'193'097.67	22'747'267.18	124'445'830.49	74'152'673.13	0.00	50'293'157.36	-50'293'157.36
Genthod	9'044'402.70	11'544'022.96	2'499'620.26	10'480'454.56	186'642.85	10'293'811.71	4'639'059.85	0.00	5'654'751.86	-5'654'751.86
Grand-Saconnex	38'664'137.67	40'770'464.94	2'106'327.27	13'019'941.93	55'789.55	12'964'152.38	9'930'835.17	0.00	3'033'317.21	-3'033'317.21
Gy	2'049'091.19	2'050'949.42	1'858.23	3'226'000.00	0.00	3'226'000.00	319'402.07	0.00	2'906'597.93	-2'906'597.93
Hermance	3'480'221.51	3'830'228.70	350'007.19	848'983.55	11'500.00	837'483.55	783'264.19	0.00	54'219.36	-54'219.36
Jussy	6'064'624.57	6'182'186.48	117'561.91	1'868'616.84	0.00	1'868'616.84	987'239.91	0.00	881'376.93	-881'376.93
Laconnex	1'895'514.54	2'466'322.13	570'807.59	297'499.04	0.00	297'499.04	883'152.59	585'653.55	0.00	585'653.55
Lancy	106'789'423.98	110'290'969.07	3'501'545.09	25'269'449.01	554'270.90	24'715'178.11	17'933'088.67	0.00	6'782'089.44	-6'782'089.44
Meinier	5'728'497.95	5'728'679.95	182.00	6'147'462.69	222'614.80	5'924'847.89	673'182.00	0.00	5'251'665.89	-5'251'665.89
Meyrin	86'606'520.80	87'917'506.37	1'310'985.57	19'562'774.46	2'582'104.70	16'980'669.76	13'030'080.98	0.00	3'950'588.78	-3'950'588.78
Onex	44'588'558.01	45'399'510.37	810'952.36	3'532'046.68	665'382.65	2'866'664.03	4'996'614.96	2'129'950.93	0.00	2'129'950.93
Perly-Certoux	9'527'904.87	11'077'002.70	1'549'097.83	1'344'982.40	94'743.45	1'250'238.95	3'143'024.13	1'892'785.18	0.00	1'892'785.18
Plan-les-Ouates	52'756'918.92	62'103'650.72	9'346'731.80	9'268'495.82	512'346.05	8'756'149.77	17'618'029.05	8'861'879.28	0.00	8'861'879.28
Pregny-Chambésy	10'256'580.88	10'275'174.97	18'594.09	1'654'352.63	437'693.95	1'216'658.68	1'277'054.14	60'395.46	0.00	60'395.46
Presinge	4'014'907.15	4'286'924.35	272'017.20	9'086.35	0.00	9'086.35	458'242.20	449'155.85	0.00	449'155.85
Puplinge	5'266'409.07	5'266'808.23	399.16	712'843.35	0.00	712'843.35	428'328.16	0.00	284'515.19	-284'515.19
Russin	2'445'706.37	2'650'522.23	204'815.86	127'383.15	0.00	127'383.15	1'026'780.86	899'397.71	0.00	899'397.71
Satigny	17'645'809.02	18'782'215.80	1'136'406.78	4'787'812.75	0.00	4'787'812.75	4'594'099.78	0.00	193'712.97	-193'712.97
Soral	1'679'266.61	1'831'050.38	151'783.77	303'699.26	20'000.00	283'699.26	463'621.77	179'922.51	0.00	179'922.51
Thônex	35'212'565.82	35'812'356.87	599'791.05	2'913'264.96	330'331.95	2'582'933.01	6'532'787.70	3'949'854.69	0.00	3'949'854.69
Troinex	7'090'402.44	6'229'053.31	-861'349.13	469'461.60	100'749.90	368'711.70	653'928.42	285'216.72	0.00	285'216.72
Vandoeuvres	11'874'896.50	11'925'021.27	50'124.77	878'882.05	323'021.25	555'860.80	1'491'876.77	936'015.97	0.00	936'015.97
Vernier	97'443'294.76	108'178'326.55	10'735'031.79	12'788'998.20	1'430'262.30	11'358'735.90	21'848'027.24	10'489'291.34	0.00	10'489'291.34
Versoix	34'954'004.10	36'295'241.82	1'341'237.72	7'938'777.48	1'535'783.10	6'402'994.38	6'125'452.21	0.00	277'542.17	-277'542.17
Veyrier	25'641'099.35	24'097'511.63	-1'543'587.72	10'120'933.10	927'353.25	9'193'579.85	3'689'623.53	0.00	5'503'956.32	-5'503'956.32
Total	**2'019'748'316.10**	**2'063'222'005.29**	**43'473'689.19**	**357'508'475.21**	**40'395'170.98**	**317'113'304.23**	**252'110'963.01**	**43'826'421.64**	**108'828'762.86**	**-65'002'341.22**
Total sans Genève	**931'917'773.27**	**973'144'088.80**	**41'226'315.53**	**210'315'377.54**	**17'647'903.80**	**192'667'473.74**	**177'958'289.88**	**43'826'421.64**	**58'535'605.50**	**-14'709'183.86**

Département présidentiel
DGI - Service de surveillance des communes

Statistiques des charges et des revenus de fonctionnement 2012

Comparés des communes, par fonction, en valeur absolue et en francs par habitants

CLASSIFICATION FONCTIONNELLE DES COMMUNES GENEVOISES

0 Administration générale

01 Conseil municipal
02 Conseil administratif, maire et adjoints
05 Administration générale
08 Immeubles du patrimoine administratif (non ventilables)
09 Divers (non ventilables)

1 Sécurité publique

10 Protection juridique
11 Sécurité municipale
14 Incendie et secours
16 Protection civile

2 Enseignement et formation

21 Ecoles publiques

3 Culture et loisirs

30 Encouragement à la culture
33 Parcs et promenades
34 Sports
35 Autres loisirs

5 Prévoyance sociale

54 Institutions pour la jeunesse
58 Aide sociale

6 Trafic

62 Routes communales
65 Trafic régional

7 Protection et aménagement de l'environnement

71 Approvisionnement en eau, protection et correction des eaux
72 Traitement des déchets
74 Cimetières et crématoires
78 Autres tâches de protection de l'environnement
79 Aménagement du territoire

9 Finances et impôts

90 Impôts
94 Charges et revenus des capitaux
95 Immeubles du patrimoine financier

CLASSIFICATION FONCTIONNELLE POUR LES COMMUNES GENEVOISES

Catalogue détaillé par tâches

---

0 Administration générale

01 Conseil municipal

Conseil municipal, commissions et bureau du conseil municipal.

02 Conseil administratif, maire et adjoints

Conseil administratif, maire, adjoints, séances d'information, représentations.

05 Administration générale

Frais relatifs au bureau intercommunal d'informatique, service d'information et de documentation, feuille officielle, AVS pour le personnel, travaux de reliure, service du traitement de l'information, installations électroniques, archives, bureau d'accueil, commissions (sans celles des pouvoirs législatif, ou exécutif), conférences, assurance-maladie pour le personnel, secrétariat général, caisse de pensions et de prévoyance, primes d'assurances choses, prestations sociales pour le personnel, téléphone, huissiers, formation du personnel, frais de déplacements et compensation de frais, matériel de bureau pour les administrations, frais de poursuites, réviseur des comptes, abonnement aux journaux et revues, imprimés, annonces (recherche de personnel, deuil, etc), ports, taxes des comptes de chèques postaux, collages d'affiches, distribution d'imprimés, allocations de vie chère, primes d'ancienneté et gratifications, allocations versées à la fin des rapports de service.

08 Immeubles du patrimoine administratif (non ventilables)

Service des bâtiments, mairie, location de bureaux (pour une tâche non déterminée), salle communale (en tant que tâche non déterminée), conciergerie des bâtiments administratifs, bâtiments à usages multiples (en tant que tâche non déterminée), construction de bâtiments administratifs, entretien des bâtiments administratifs, mobilier de bureau pour les administrations, horloges publiques.

09 Divers (non ventilable)

Ce numéro est réservé pour les charges et revenus qui ne sont pas attribuables à une des 25 fonctions principales (énumération négative); défense nationale, militaire, santé, économie publique, etc, ainsi que les frais relatifs au secrétariat de l'association des communes genevoises, contributions à l'association des communes suisses et à l'union des villes suisses, recensement, prestations aux pensionnés, pensions de retraite, allocations de renchérissement aux pensionnés, redevance des services industriels, parts sur les taxes des ventes volontaires, amortissement du découvert au bilan.

1 Sécurité publique

10 Protection juridique

Documents d'identité, actes d'origine, données informatisées, contrôle de l'habitant, recueil des lois, consultations juridiques, naturalisations, frais de votations et d'élections, droits politiques (frais liés aux référendums et aux initiatives municipales), taxes et redevances pour procédés de réclame, participation aux frais de l'arrondissement de l'état civil et frais d'informatisation des registres de l'état civil, domaine public (en tant que sujet à autorisation/permission/concession).

11 Sécurité municipale

Police municipale, frais d'habillement des agents municipaux, véhicules de la police municipale, permissions de police, amendes, vente des plaques de vélomoteurs, marchés, domaine public (en tant que police des rues, notamment sanctions liées aux procédés de réclame), patrouilleuses et patrouilleurs scolaires.

14 Incendie et secours

Services du feu et de secours, compagnies des sapeurs pompiers, prévention contre l'incendie, matériel de lutte contre l'incendie, sauveteurs auxiliaires, sociétés de samaritains, part de la commune aux frais d'intervention du service d'incendie et de secours dans le canton, lances de pompiers, extincteurs, véhicules des services du feu et de secours, poteaux à incendie et bouches à eau, sapeurs pompiers volontaires, sociétés de sauvetage.

16 Protection civile

Service de la protection civile, cours de la protection civile, postes sanitaires, subventions aux abris de protection civile, matériel de protection civile, poste de commandement, matériel de pansement, constructions de protection civile, chef local de la protection civile, abris de protection civile, économie de guerre.

2 Enseignement et formation

21 Ecoles publiques

Matériel et mobilier scolaires, fêtes des écoles, courses scolaires, classes vertes, de neige et artistiques, bus scolaires, préaux, associations des parents d'élèves, écoles enfantines, écoles primaires, écoles de musique publiques, autres activités pour l'instruction publique, écoles publiques, formation professionnelle, formation des adultes.

3 Culture et loisirs

30 Encouragement à la culture

Bibliothèques publiques, bibliobus, fête nationale, activités culturelles organisées par la commune, promotions civiques, théâtres, musées, concerts, manifestations culturelles, émissions locales de télévision, expositions culturelles, sociétés communales de chant et de musique, fanfares, orchestres, monuments historiques, oeuvres artistiques, activités cinématographiques, antennes collectives, journal local, radio, associations théâtrales, décorations artistiques, matériel de fête et de décoration, églises, cours de poterie, dames paysannes, téléréseaux, radios locales, mass-média.

33 Parcs et promenades

Parcs publics, chemins pédestres, zones de verdure, service des parcs, aménagement des rives, chemins des rives, forêts.

34 Sports

Sociétés sportives communales, piscines, bassins de natation, installations sportives, patinoires, plages, centres sportifs communaux et intercommunaux, manifestations sportives, stades, jeunesse et sport, parcours de santé, centres de tennis, boulodromes, sociétés de tir, fêtes de tir, jeunes tireurs, terrains de sport.

35 Autres loisirs

Centres de loisirs, maison de quartier, terrains d'aventure, terrains de jeux de type “ Agorespace ", colonies de vacances, centres aérés, ludothèques, clubs d'aînés, jardins Robinson, places de jeux, jardins familiaux, corps de cadets et éclaireurs, centres de rencontre, maisons de vacances, discothèques, sorties des aînés, repas des aînés, clubs pour adolescents.

5 Prévoyance sociale

54 Institutions pour la jeunesse

Crèches, espace de vie enfantine, pouponnières, jardins d'enfants, garderies d'enfants, restaurants scolaires, auberges de jeunesse, activités parascolaires, maisons des jeunes.

58 Aide sociale

Office social, institutions et oeuvres sociales, foyers pour personnes âgées, centres médico-sociaux, aide humanitaire, institutions de bienfaisance, allocations sociales, déficit d'exploitation des immeubles locatifs, prestations complémentaires AVS/AI, aides aux indigents, aides aux handicapés, aides à la famille, aides aux chômeurs, services de repas à domicile, aides ménagères, aides familiales, homes pour personnes âgées, assistance aux personnes âgées, aides au logement.

6 Trafic

62 Routes communales

Construction et entretien du réseau des routes, trottoirs et chemins communaux, ouvrages d'art, numérotation des maisons, parcs couverts, parcomètres, places de parcs, voirie, nettoiement, éclairage public, signalisation et marquage routier, enlèvement de la neige, lutte contre le verglas, achats de hors-ligne, parcs à caravanes, routes privées, bords de routes, taille des haies, giratoires, seuils de ralentissement.

65 Trafic régional

Charges (couverture du déficit, subventions d'investissement, etc.) des transports publics communaux ou intercommunaux, transports publics genevois, construction, entretien et nettoyage des abris des transports publics, sociétés de navigation des lacs et cours d'eau, aménagement et entretien des ports, CFF, taxis, droits de stationnement des taxis, téléphérique.

7 Protection et aménagement de l'environnement

71 Approvisionnement en eau, protection et correction des eaux

Canalisations pour eaux usées, égouts, épuration des eaux, fontaines publiques, approvisionnement en eau, réservoirs d'eau, drainages, correction des eaux.

72 Traitement des déchets

Enlèvement et traitement des ordures ménagères, usines d'incinération des déchets, destruction des huiles usées, enlèvement du verre, enlèvement des matières récupérées, enlèvement et traitement des déchets industriels et encombrants, voirie (quote-part), compostage, déchetteries.

74 Cimetières et crématoires

Cimetières, crématoires, columbariums, chambres mortuaires et chapelles, convois funèbres, levées de corps.

78 Autres tâches de protection de l'environnement

Toilettes publiques : vespasiennes, WC pour chiens.
Caninettes
Incinération des dépouilles animales : abattoirs, incinération des dépouilles animales, équarrissage, traitement des déchets carnés
Lutte contre la pollution, autres tâches : lutte contre le bruit, hygiène de l'air, pollution de l'air, contrôle des gaz d'échappement, traitement des arbres, contrôle des brûleurs, études relatives à l'économie d'énergie.

79 Aménagement du territoire

Plans d'aménagement (plans directeurs localisés), plans d'affectation, encouragement à l'économie régionale, plans d'urbanisme, améliorations foncières, remaniements parcellaires.

9 Finances et impôts

90 Impôts

Centimes additionnels communaux (impôts sur le revenu et la fortune et impôts sur le bénéfice et le capital), taxe professionnelle communale, part à l'impôt sur certains bénéfices immobiliers, part à l'impôt sur les bénéfices d'aliénation, de remise ou de liquidation de certaines entreprises, part à l'impôt sur la dissolution des réserves et provisions, impôt communal sur les chiens, contributions de péréquation financière, compensation financière en faveur des communes frontalières françaises, frais payés à l'Etat pour la perception des impôts et de la taxe professionnelle communale.

94 Charges et revenus des capitaux

Intérêts actifs, intérêts passifs, intérêts moratoires, intérêts compensatoires, dividendes, gérance des titres, rendement des fonds propres investis dans la construction des immeubles locatifs, agio, dis-agio, frais d'emprunt, frais d'émission et de publicité, commissions bancaires, timbre fédéral.

95 Immeubles du patrimoine financier (immeubles locatifs et terrains de réserve)

Exploitation, entretien et impôts des immeubles locatifs et des terrains de réserve, moins-values sur les immeubles locatifs.

Récapitulation par fonction, année 2012 (Charges de fonctionnement) (arrondi franc)

Communes	Nombre d'habitants	Administration générale						Sécurité publique					Enseignement et formation	
		01	02	05	08	09	**Total 0**	10	11	14	16	**Total 1**	21	**Total 2**
Aire-la-Ville	1'119	27'444	93'874	392'164	786'376	14'858	**1'314'716**	14'761	17'032	84'307	16'561	**132'661**	104'792	**104'792**
Anières	2'544	51'814	151'387	1'599'372	477'387	16'469	**2'296'429**	34'340	51'438	234'905	120'644	**441'327**	836'239	**836'239**
Avully	1'771	39'635	82'119	1'440'582	642'164	21'462	**2'225'963**	26'182	23'804	139'080	29'253	**218'319**	129'063	**129'063**
Avusy	1'453	23'400	53'581	876'173	1'089'986	37'014	**2'080'155**	20'816	0	87'861	37'319	**145'995**	175'156	**175'156**
Bardonnex	2'232	59'466	157'403	691'201	481'411	124'307	**1'513'788**	40'818	72'080	150'213	88'560	**351'671**	434'027	**434'027**
Bellevue	3'220	33'280	257'389	1'749'821	805'693	10'918	**2'857'102**	46'354	0	235'409	102'856	**384'618**	587'223	**587'223**
Bernex	9'798	106'929	308'309	3'712'249	1'222'530	113'774	**5'463'792**	138'417	1'289'568	724'034	138'680	**2'290'699**	3'606'485	**3'606'485**
Carouge	20'701	232'586	750'228	5'948'214	5'056'936	1'253'866	**13'241'830**	428'469	4'646'408	1'346'662	320'507	**6'742'046**	5'852'814	**5'852'814**
Cartigny	872	12'120	64'386	708'167	327'277	28'363	**1'140'313**	15'175	0	149'561	11'899	**176'636**	304'538	**304'538**
Céligny	632	6'890	79'120	468'549	162'688	30'218	**747'465**	11'148	10'485	63'170	27'888	**112'690**	71'009	**71'009**
Chancy	1'139	16'171	59'992	626'412	240'223	14'900	**957'699**	15'064	35'025	120'418	85'526	**256'033**	598'613	**598'613**
Chêne-Bougeries	10'608	218'565	271'945	3'225'248	2'105'156	126'458	**5'947'373**	327'323	1'174'207	838'173	231'177	**2'570'879**	2'399'652	**2'399'652**
Chêne-Bourg	8'155	92'713	276'927	2'881'212	1'803'715	1'676'715	**6'731'283**	40'151	884'583	529'454	133'588	**1'587'775**	1'858'957	**1'858'957**
Choulex	1'087	25'350	78'000	874'881	477'226	11'471	**1'466'927**	15'797	32'548	173'738	18'583	**240'666**	243'025	**243'025**
Collex-Bossy	1'660	23'800	128'326	959'160	575'342	7'624	**1'694'252**	20'414	0	174'006	13'704	**208'124**	511'405	**511'405**
Collonge-Bellerive	7'517	70'175	227'582	3'077'048	778'678	26'864	**4'180'348**	134'290	724'296	743'502	192'231	**1'794'318**	2'557'247	**2'557'247**
Cologny	4'898	109'601	383'268	5'519'865	728'573	112'627	**6'853'934**	68'496	587'946	494'334	100'579	**1'251'355**	836'268	**836'268**
Confignon	4'326	82'617	183'856	1'650'873	1'315'384	31'729	**3'264'459**	32'501	325'526	309'328	81'162	**748'518**	1'872'211	**1'872'211**
Corsier	1'922	72'270	146'855	1'390'997	194'045	23'611	**1'827'777**	33'043	82'626	230'177	109'958	**455'804**	427'675	**427'675**
Dardagny	1'515	14'198	90'533	1'246'750	356'280	6'990	**1'714'751**	23'851	4'060	130'577	47'291	**205'779**	158'422	**158'422**
Genève	193'150	2'761'814	2'120'545	113'583'557	13'208'079	7'455'204	**139'129'199**	9'169'496	44'931'301	45'444'511	3'838'939	**103'384'248**	60'499'665	**60'499'665**
Genthod	2'709	77'285	189'233	949'129	989'100	10'662	**2'215'408**	47'487	128'410	219'053	31'718	**426'668**	545'453	**545'453**
Grand-Saconnex	11'911	118'939	370'574	5'754'764	7'291'160	166'827	**13'702'264**	143'193	1'128'515	826'038	187'273	**2'285'020**	1'815'050	**1'815'050**
Gy	478	12'600	75'313	269'386	481'967	3'459	**842'725**	7'082	16'274	50'635	5'395	**79'387**	72'193	**72'193**
Hermance	974	24'090	73'749	832'085	354'248	36'806	**1'320'979**	13'654	0	91'044	7'896	**112'594**	431'829	**431'829**
Jussy	1'207	20'000	74'881	1'351'429	428'199	19'150	**1'893'659**	20'385	0	125'451	17'252	**163'088**	604'525	**604'525**
Laconnex	613	19'150	41'565	439'405	231'290	7'773	**739'184**	8'866	0	55'582	28'509	**92'956**	142'028	**142'028**
Lancy	29'146	217'963	682'514	12'458'690	224'712	510'130	**14'094'008**	391'184	3'442'221	2'145'616	701'804	**6'680'826**	10'181'746	**10'181'746**
Meinier	2'024	61'887	135'320	1'634'260	333'799	18'096	**2'183'362**	31'329	32'548	236'797	37'732	**338'406**	222'041	**222'041**
Meyrin	22'221	505'368	388'436	8'884'332	3'637'288	408'796	**13'824'220**	440'572	2'749'924	1'514'313	307'424	**5'012'233**	6'764'304	**6'764'304**
Onex	17'943	272'637	579'681	4'294'645	2'419'436	1'006'075	**8'572'473**	235'371	2'053'193	995'125	195'299	**3'478'987**	4'047'882	**4'047'882**
Perly-Certoux	3'004	15'057	115'933	958'024	629'211	68'975	**1'787'199**	51'534	35'367	240'793	40'937	**368'631**	810'535	**810'535**
Plan-les-Ouates	10'309	191'369	364'388	11'584'790	1'385'546	2'483'080	**16'009'174**	69'231	302'406	740'932	143'306	**1'255'875**	4'471'610	**4'471'610**
Pregny-Chambésy	3'626	83'703	170'099	1'897'927	681'384	44'282	**2'877'394**	262'583	81'806	247'269	44'120	**635'778**	1'082'774	**1'082'774**
Presinge	675	27'703	82'273	480'811	87'316	3'811	**681'914**	11'156	0	85'680	8'927	**105'764**	143'864	**143'864**
Puplinge	2'037	45'387	101'160	1'056'008	208'868	20'683	**1'432'105**	34'673	71'159	282'010	30'642	**418'483**	472'233	**472'233**
Russin	490	31'000	34'690	305'687	187'744	6'459	**565'581**	4'880	0	35'442	724'179	**764'501**	113'527	**113'527**
Satigny	3'914	62'243	205'052	622'307	1'416'868	108'790	**2'415'260**	83'818	149'654	438'960	40'912	**713'345**	1'796'139	**1'796'139**
Soral	725	13'735	44'316	372'637	103'569	7'395	**541'652**	11'988	216	51'910	10'681	**74'795**	118'335	**118'335**
Thônex	13'722	136'908	326'536	2'258'654	751'640	3'221'849	**6'695'588**	153'858	1'296'350	965'367	211'181	**2'626'756**	4'575'040	**4'575'040**
Troinex	2'251	48'401	123'357	773'797	1'716'984	53'003	**2'715'542**	37'092	78'265	220'511	58'537	**394'406**	676'999	**676'999**
Vandoeuvres	2'573	128'720	262'238	926'156	395'771	161'679	**1'874'563**	39'728	239'661	235'044	62'689	**577'122**	693'503	**693'503**
Vernier	34'322	448'083	582'055	4'952'582	3'760'316	903'606	**10'646'642**	588'218	2'674'206	2'029'997	596'147	**5'888'567**	8'373'995	**8'373'995**
Versoix	13'019	163'571	343'804	4'959'673	1'882'884	165'975	**7'515'907**	211'189	983'774	767'807	379'224	**2'341'995**	3'466'296	**3'466'296**
Veyrier	10'300	121'135	342'125	3'712'819	1'894'039	352'601	**6'422'719**	114'261	1'288'601	583'612	76'819	**2'063'294**	2'960'348	**2'960'348**
Total	**470'512**	**6'927'771**	**11'674'918**	**224'352'491**	**64'328'486**	**20'935'407**	**328'219'073**	**13'670'238**	**71'645'482**	**65'588'411**	**9'695'506**	**160'599'637**	**138'646'735**	**138'646'735**
Total sans Genève	**277'362**	**4'165'957**	**9'554'373**	**110'768'934**	**51'120'408**	**13'480'203**	**189'089'875**	**4'500'742**	**26'714'180**	**20'143'900**	**5'856'567**	**57'215'389**	**78'147'070**	**78'147'070**

Récapitulation par fonction, année 2012 (Charges de fonctionnement) (arrondi franc)

Communes	Nombre d'habitants	Culture et loisirs					Prévoyance sociale			Trafic		
		30	33	34	35	**Total 3**	54	58	**Total 5**	62	65	**Total 6**
Aire-la-Ville	1'119	31'989	44'066	16'337	13'136	**105'527**	259'878	34'683	**294'561**	570'743	43'016	**613'759**
Anières	2'544	196'005	46'848	127'005	52'709	**422'567**	1'176'375	430'801	**1'607'176**	902'102	108'430	**1'010'532**
Avully	1'771	68'409	42'901	43'983	123'630	**278'923**	231'144	81'152	**312'296**	263'891	45'882	**309'773**
Avusy	1'453	52'984	67'472	82'900	27'489	**230'845**	191'517	27'607	**219'124**	451'208	12'628	**463'836**
Bardonnex	2'232	76'251	99'644	181'292	106'356	**463'542**	439'402	150'239	**589'642**	408'051	4'689	**412'740**
Bellevue	3'220	101'272	252'407	426'824	64'338	**844'842**	664'444	111'330	**775'774**	1'625'973	169'108	**1'795'082**
Bernex	9'798	881'623	730'029	1'852'512	691'530	**4'155'693**	4'189'785	794'450	**4'984'235**	2'256'125	186'025	**2'442'150**
Carouge	20'701	9'398'815	4'073'083	6'362'757	1'390'059	**21'224'714**	13'010'157	4'233'319	**17'243'476**	8'720'703	25'825	**8'746'528**
Cartigny	872	16'144	52'698	14'002	41'091	**123'934**	156'717	82'762	**239'479**	238'556	6'108	**244'664**
Céligny	632	92'360	16'482	17'587	6'672	**133'102**	117'843	42'002	**159'845**	259'812	34'277	**294'089**
Chancy	1'139	45'957	1'376	11'974	18'928	**78'235**	296'908	30'890	**327'799**	194'545	3'924	**198'469**
Chêne-Bougeries	10'608	652'679	1'939'559	2'023'461	960'346	**5'576'045**	3'007'531	1'038'911	**4'046'442**	2'735'078	272'935	**3'008'013**
Chêne-Bourg	8'155	736'791	566'737	1'494'671	242'650	**3'040'849**	3'086'107	952'501	**4'038'608**	2'111'777	55'819	**2'167'596**
Choulex	1'087	45'162	16'945	235'982	29'550	**327'639**	86'926	95'375	**182'302**	285'874	4'077	**289'951**
Collex-Bossy	1'660	60'850	28'407	160'247	37'581	**287'084**	557'555	72'710	**630'264**	234'360	4'146	**238'506**
Collonge-Bellerive	7'517	1'061'244	670'949	1'376'895	204'694	**3'313'782**	2'076'274	360'878	**2'437'152**	3'955'128	291'634	**4'246'762**
Cologny	4'898	909'720	341'931	524'805	99'119	**1'875'575**	1'362'260	945'680	**2'307'940**	2'157'783	160'621	**2'318'403**
Confignon	4'326	164'426	158'067	603'088	57'695	**983'275**	2'533'042	295'984	**2'829'027**	955'762	26'644	**982'406**
Corsier	1'922	122'735	67'192	58'700	23'860	**272'486**	645'373	26'067	**671'440**	283'748	36'549	**320'297**
Dardagny	1'515	41'060	84'175	191'981	0	**317'215**	129'861	99'049	**228'909**	443'265	9'851	**453'115**
Genève	193'150	254'122'427	34'959'778	46'811'377	18'962'853	**354'856'434**	97'099'938	55'803'359	**152'903'297**	35'657'385	1'183'576	**36'840'961**
Genthod	2'709	574'515	234'346	770'439	22'298	**1'601'598**	461'641	213'096	**674'737**	884'561	19'001	**903'562**
Grand-Saconnex	11'911	664'810	2'111'703	1'422'968	875'605	**5'075'086**	4'192'663	810'316	**5'002'979**	3'527'841	86'176	**3'614'018**
Gy	478	37'817	56'187	104'598	1'256	**199'858**	101'432	36'972	**138'405**	83'796	1'889	**85'685**
Hermance	974	131'908	40'372	77'686	16'939	**266'905**	150'285	52'999	**203'284**	133'973	6'137	**140'110**
Jussy	1'207	79'615	38'339	98'343	4'716	**221'012**	215'654	97'330	**312'984**	837'346	3'810	**841'156**
Laconnex	613	20'805	31'471	259'198	4'396	**315'869**	30'226	37'169	**67'395**	101'722	2'097	**103'819**
Lancy	29'146	2'995'412	5'399'125	7'508'898	4'158'167	**20'061'603**	13'919'871	5'418'286	**19'338'157**	9'854'727	319'583	**10'174'311**
Meinier	2'024	132'463	62'640	877'263	7'620	**1'079'985**	706'100	130'741	**836'841**	396'782	18'020	**414'802**
Meyrin	22'221	9'097'468	4'040'860	9'913'561	2'773'870	**25'825'759**	11'681'407	2'879'416	**14'560'823**	4'638'514	16'480	**4'654'994**
Onex	17'943	2'895'370	2'060'435	2'856'076	369'958	**8'181'839**	9'998'277	2'226'861	**12'225'138**	1'275'604	18'750	**1'294'354**
Perly-Certoux	3'004	82'621	506'344	1'045'442	172'255	**1'806'662**	429'214	157'312	**586'526**	655'302	5'324	**660'626**
Plan-les-Ouates	10'309	1'983'366	713'509	1'810'346	1'463'991	**5'971'211**	6'198'719	954'642	**7'153'361**	1'913'698	472'911	**2'386'609**
Pregny-Chambésy	3'626	354'968	359'475	555'694	3'489	**1'273'627**	416'651	218'188	**634'839**	947'722	85'377	**1'033'099**
Presinge	675	51'011	29'705	28'864	870	**110'450**	167'417	81'513	**248'930**	68'839	13'764	**82'603**
Puplinge	2'037	188'777	140'326	188'084	58'292	**575'479**	677'946	157'713	**835'659**	303'591	42'383	**345'974**
Russin	490	52'571	28'181	6'205	805	**87'762**	86'135	20'122	**106'256**	176'355	2'014	**178'369**
Satigny	3'914	125'613	708'911	828'777	11'740	**1'675'042**	2'838'590	194'049	**3'032'639**	1'790'057	154'245	**1'944'302**
Soral	725	19'864	79'612	34'022	22'077	**155'575**	27'187	21'114	**48'301**	155'582	6'051	**161'633**
Thônex	13'722	185'787	1'861'413	4'369'630	2'052'423	**8'469'253**	4'531'438	1'063'107	**5'594'545**	2'291'489	44'691	**2'336'180**
Troinex	2'251	166'899	94'703	58'593	68'174	**388'368**	669'399	106'656	**776'055**	874'176	8'300	**882'476**
Vandoeuvres	2'573	280'013	181'644	37'880	4'720	**504'256**	198'973	248'220	**447'193**	1'068'469	85'231	**1'153'700**
Vernier	34'322	3'783'101	3'010'314	7'323'132	4'160'967	**18'277'514**	18'897'116	4'934'049	**23'831'164**	9'191'299	701'263	**9'892'562**
Versoix	13'019	1'190'431	1'447'434	2'560'541	90'654	**5'289'060**	5'461'894	295'533	**5'757'426**	3'366'521	174'865	**3'541'386**
Veyrier	10'300	481'105	254'897	1'203'551	454'701	**2'394'254**	3'517'713	355'511	**3'873'224**	2'874'765	126'645	**3'001'410**
Total	**470'512**	**294'455'213**	**67'752'688**	**106'558'168**	**39'954'266**	**508'720'335**	**216'894'985**	**86'420'662**	**303'315'647**	**112'124'598**	**5'100'772**	**117'225'371**
Total sans Genève	**277'362**	**40'332'786**	**32'792'910**	**59'746'791**	**20'991'413**	**153'863'901**	**119'795'047**	**30'617'303**	**150'412'349**	**76'467'213**	**3'917'196**	**80'384'410**

Récapitulation par fonction, année 2012 (Charges de fonctionnement) (arrondi franc)

Communes	Nombre d'habitants	Protection et aménagement de l'environnement						Finances et impôts				Total général
		71	72	74	78	79	**Total 7**	90	94	95	**Total 9**	
Aire-la-Ville	1'119	212'806	113'369	1'728	366	0	**328'270**	102'818	125'133	30'756	**258'706**	**3'152'992**
Anières	2'544	965'926	640'333	56'464	4'638	0	**1'667'362**	897'691	466	694'058	**1'592'214**	**9'873'846**
Avully	1'771	165'831	457'906	0	2'862	79'827	**706'426**	126'347	39'308	16'000	**181'654**	**4'362'417**
Avusy	1'453	69'672	209'897	4'398	541	3'198	**287'706**	668'292	397'020	186'294	**1'251'606**	**4'854'423**
Bardonnex	2'232	340'593	398'725	46'908	25'387	42'976	**854'589**	362'211	0	67'305	**429'516**	**5'049'514**
Bellevue	3'220	142'916	486'776	44'531	80'439	-3'131	**751'530**	1'410'558	255'781	322'100	**1'988'439**	**9'984'610**
Bernex	9'798	542'204	1'590'191	63'173	288'525	90'000	**2'574'092**	128'033	407'174	19'103	**554'311**	**26'071'455**
Carouge	20'701	1'192'014	7'095'871	662'632	573'863	679'619	**10'203'999**	12'457'579	484'625	137'898	**13'080'102**	**96'335'509**
Cartigny	872	57'983	170'370	1'890	384	0	**230'627**	-106'936	27'930	272'628	**193'622**	**2'653'813**
Céligny	632	94'456	152'936	10'785	4'724	42'899	**305'800**	448'771	5'026	54'030	**507'827**	**2'331'827**
Chancy	1'139	74'339	228'406	11'245	6'091	38'905	**358'986**	8'071	177'068	0	**185'139**	**2'960'971**
Chêne-Bougeries	10'608	547'759	2'097'361	152'207	31'177	161'738	**2'990'242**	4'715'689	1'903	92'110	**4'809'702**	**31'348'348**
Chêne-Bourg	8'155	178'558	1'459'046	125'120	107'804	58'408	**1'928'936**	1'585'125	13'827	291'214	**1'890'166**	**23'244'170**
Choulex	1'087	113'549	277'386	10'551	408	45'050	**446'944**	202'833	107'124	330'032	**639'989**	**3'837'442**
Collex-Bossy	1'660	55'695	305'873	9'034	6'904	33'531	**411'037**	-458'502	0	23'583	**-434'919**	**3'545'752**
Collonge-Bellerive	7'517	237'188	1'532'715	59'009	127'828	248'061	**2'204'800**	5'167'868	38'950	38'705	**5'245'524**	**25'979'932**
Cologny	4'898	549'068	1'266'802	8'030	109'038	39'294	**1'972'233**	10'981'753	-74'775	2'842'498	**13'749'476**	**31'165'184**
Confignon	4'326	475'650	804'321	78'365	117'250	277'921	**1'753'506**	642'499	467'970	98'979	**1'209'448**	**13'642'850**
Corsier	1'922	597'840	447'901	10'382	25'496	96'991	**1'178'610**	851'136	8'929	23'263	**883'327**	**6'037'416**
Dardagny	1'515	485'150	341'760	8'688	60'526	93'224	**989'347**	607'555	84'450	5'000	**697'006**	**4'764'544**
Genève	193'150	4'204'059	58'969'322	11'638'395	5'990'633	6'845'330	**87'647'738**	69'354'132	29'329'383	53'885'486	**152'569'001**	**1'087'830'543**
Genthod	2'709	331'758	442'758	33'345	20'411	2'171	**830'442**	1'706'603	2'346	137'585	**1'846'534**	**9'044'403**
Grand-Saconnex	11'911	91'958	2'044'669	119'056	129'416	99'319	**2'484'418**	3'537'579	1'061'826	85'898	**4'685'303**	**38'664'138**
Gy	478	37'353	168'935	19'795	1'257	21'170	**248'510**	97'556	243'911	40'862	**382'329**	**2'049'091**
Hermance	974	151'560	243'665	2'116	358	0	**397'700**	454'676	15'735	136'410	**606'821**	**3'480'222**
Jussy	1'207	136'600	408'729	11'750	2'347	0	**559'426**	1'417'209	50'153	1'412	**1'468'774**	**6'064'625**
Laconnex	613	23'665	133'231	4'298	232	30'000	**191'426**	119'394	33'378	90'066	**242'838**	**1'895'515**
Lancy	29'146	658'238	4'694'187	150'534	731'601	185'422	**6'419'982**	10'522'775	2'552'418	6'763'599	**19'838'792**	**106'789'424**
Meinier	2'024	94'517	440'951	25'606	3'971	38'114	**603'159**	-130'086	176'450	3'539	**49'902**	**5'728'498**
Meyrin	22'221	1'163'530	3'272'036	546'885	319'764	145'350	**5'447'565**	10'447'303	-60'553	129'872	**10'516'623**	**86'606'521**
Onex	17'943	251'616	3'086'307	210'165	10'841	77'262	**3'636'191**	1'790'640	1'302'420	58'634	**3'151'694**	**44'588'558**
Perly-Certoux	3'004	186'812	686'946	29'192	36'641	102'052	**1'041'642**	2'460'820	2'829	2'436	**2'466'084**	**9'527'905**
Plan-les-Ouates	10'309	1'562'614	2'478'257	105'158	110'803	218'900	**4'475'733**	9'842'741	942'718	247'887	**11'033'345**	**52'756'919**
Pregny-Chambésy	3'626	343'738	623'733	138'717	4'473	6'631	**1'117'293**	1'597'973	3'803	0	**1'601'776**	**10'256'581**
Presinge	675	49'022	135'317	6'480	17'017	143'023	**350'859**	1'541'171	512	748'839	**2'290'523**	**4'014'907**
Puplinge	2'037	79'285	521'729	53'715	2'320	0	**657'049**	526'637	0	2'790	**529'427**	**5'266'409**
Russin	490	19'917	93'566	364	167	0	**114'014**	472'108	46'730	-3'143	**515'695**	**2'445'706**
Satigny	3'914	377'464	897'417	86'598	126'053	201'866	**1'689'399**	4'095'576	107'380	176'728	**4'379'684**	**17'645'809**
Soral	725	175'624	124'410	3'228	235	26'045	**329'543**	103'143	111'123	35'167	**249'433**	**1'679'267**
Thônex	13'722	397'988	2'317'507	295'539	128'571	74'683	**3'214'287**	1'665'577	35'340	0	**1'700'917**	**35'212'566**
Troinex	2'251	118'182	454'993	17'018	50'520	87'531	**728'244**	-407'646	0	935'960	**528'314**	**7'090'402**
Vandoeuvres	2'573	387'066	841'718	81'250	85'935	294'908	**1'690'878**	4'931'032	2'649	0	**4'933'681**	**11'874'897**
Vernier	34'322	1'097'895	5'294'275	872'163	922'763	533'563	**8'720'659**	7'564'366	3'846'463	401'363	**11'812'191**	**97'443'295**
Versoix	13'019	438'641	1'912'014	70'725	90'153	84'675	**2'596'209**	3'424'101	614'163	407'460	**4'445'725**	**34'954'004**
Veyrier	10'300	392'622	1'857'927	80'178	23'288	173'524	**2'527'540**	2'210'852	184'300	3'159	**2'398'310**	**25'641'099**
Total	**470'512**	**19'870'921**	**112'222'544**	**15'967'409**	**10'384'022**	**11'420'050**	**169'864'946**	**180'145'621**	**43'173'385**	**69'837'566**	**293'156'572**	**2'019'748'316**
Total sans Genève	**277'362**	**15'666'862**	**53'253'222**	**4'329'015**	**4'393'390**	**4'574'720**	**82'217'208**	**110'791'490**	**13'844'003**	**15'952'079**	**140'587'572**	**931'917'773**

Récapitulation par fonction, année 2012 (Charges de fonctionnement) (par habitant)

Communes	Nombre d'habitants	Administration générale						Sécurité publique					Enseignement et formation	
		01	02	05	08	09	**Total 0**	10	11	14	16	**Total 1**	21	**Total 2**
Aire-la-Ville	1'119	24.53	83.89	350.46	702.75	13.28	**1'174.90**	13.19	15.22	75.34	14.80	**118.55**	93.65	**93.65**
Anières	2'544	20.37	59.51	628.68	187.65	6.47	**902.68**	13.50	20.22	92.34	47.42	**173.48**	328.71	**328.71**
Avully	1'771	22.38	46.37	813.43	362.60	12.12	**1'256.90**	14.78	13.44	78.53	16.52	**123.27**	72.88	**72.88**
Avusy	1'453	16.10	36.88	603.01	750.16	25.47	**1'431.63**	14.33	0.00	60.47	25.68	**100.48**	120.55	**120.55**
Bardonnex	2'232	26.64	70.52	309.68	215.69	55.69	**678.22**	18.29	32.29	67.30	39.68	**157.56**	194.46	**194.46**
Bellevue	3'220	10.34	79.93	543.42	250.22	3.39	**887.30**	14.40	0.00	73.11	31.94	**119.45**	182.37	**182.37**
Bernex	9'798	10.91	31.47	378.88	124.77	11.61	**557.64**	14.13	131.62	73.90	14.15	**233.79**	368.08	**368.08**
Carouge	20'701	11.24	36.24	287.34	244.28	60.57	**639.67**	20.70	224.45	65.05	15.48	**325.69**	282.73	**282.73**
Cartigny	872	13.90	73.84	812.12	375.32	32.53	**1'307.70**	17.40	0.00	171.51	13.65	**202.56**	349.24	**349.24**
Céligny	632	10.90	125.19	741.37	257.42	47.81	**1'182.70**	17.64	16.59	99.95	44.13	**178.31**	112.36	**112.36**
Chancy	1'139	14.20	52.67	549.97	210.91	13.08	**840.82**	13.23	30.75	105.72	75.09	**224.79**	525.56	**525.56**
Chêne-Bougeries	10'608	20.60	25.64	304.04	198.45	11.92	**560.65**	30.86	110.69	79.01	21.79	**242.35**	226.21	**226.21**
Chêne-Bourg	8'155	11.37	33.96	353.31	221.18	205.61	**825.42**	4.92	108.47	64.92	16.38	**194.70**	227.95	**227.95**
Choulex	1'087	23.32	71.76	804.86	439.03	10.55	**1'349.52**	14.53	29.94	159.83	17.10	**221.40**	223.57	**223.57**
Collex-Bossy	1'660	14.34	77.31	577.81	346.59	4.59	**1'020.63**	12.30	0.00	104.82	8.26	**125.38**	308.08	**308.08**
Collonge-Bellerive	7'517	9.34	30.28	409.35	103.59	3.57	**556.12**	17.86	96.35	98.91	25.57	**238.70**	340.20	**340.20**
Cologny	4'898	22.38	78.25	1'126.96	148.75	22.99	**1'399.33**	13.98	120.04	100.93	20.53	**255.48**	170.74	**170.74**
Confignon	4'326	19.10	42.50	381.62	304.06	7.33	**754.61**	7.51	75.25	71.50	18.76	**173.03**	432.78	**432.78**
Corsier	1'922	37.60	76.41	723.72	100.96	12.28	**950.98**	17.19	42.99	119.76	57.21	**237.15**	222.52	**222.52**
Dardagny	1'515	9.37	59.76	822.94	235.17	4.61	**1'131.85**	15.74	2.68	86.19	31.21	**135.83**	104.57	**104.57**
Genève	193'150	14.30	10.98	588.06	68.38	38.60	**720.32**	47.47	232.62	235.28	19.88	**535.25**	313.23	**313.23**
Genthod	2'709	28.53	69.85	350.36	365.12	3.94	**817.80**	17.53	47.40	80.86	11.71	**157.50**	201.35	**201.35**
Grand-Saconnex	11'911	9.99	31.11	483.15	612.14	14.01	**1'150.39**	12.02	94.75	69.35	15.72	**191.84**	152.38	**152.38**
Gy	478	26.36	157.56	563.57	1'008.30	7.24	**1'763.02**	14.82	34.05	105.93	11.29	**166.08**	151.03	**151.03**
Hermance	974	24.73	75.72	854.30	363.70	37.79	**1'356.24**	14.02	0.00	93.47	8.11	**115.60**	443.36	**443.36**
Jussy	1'207	16.57	62.04	1'119.66	354.76	15.87	**1'568.90**	16.89	0.00	103.94	14.29	**135.12**	500.85	**500.85**
Laconnex	613	31.24	67.81	716.81	377.31	12.68	**1'205.85**	14.46	0.00	90.67	46.51	**151.64**	231.69	**231.69**
Lancy	29'146	7.48	23.42	427.46	7.71	17.50	**483.57**	13.42	118.10	73.62	24.08	**229.22**	349.34	**349.34**
Meinier	2'024	30.58	66.86	807.44	164.92	8.94	**1'078.74**	15.48	16.08	116.99	18.64	**167.20**	109.70	**109.70**
Meyrin	22'221	22.74	17.48	399.82	163.69	18.40	**622.12**	19.83	123.75	68.15	13.83	**225.56**	304.41	**304.41**
Onex	17'943	15.19	32.31	239.35	134.84	56.07	**477.76**	13.12	114.43	55.46	10.88	**193.89**	225.60	**225.60**
Perly-Certoux	3'004	5.01	38.59	318.92	209.46	22.96	**594.94**	17.16	11.77	80.16	13.63	**122.71**	269.82	**269.82**
Plan-les-Ouates	10'309	18.56	35.35	1'123.75	134.40	240.87	**1'552.93**	6.72	29.33	71.87	13.90	**121.82**	433.76	**433.76**
Pregny-Chambésy	3'626	23.08	46.91	523.42	187.92	12.21	**793.54**	72.42	22.56	68.19	12.17	**175.34**	298.61	**298.61**
Presinge	675	41.04	121.89	712.31	129.36	5.65	**1'010.24**	16.53	0.00	126.93	13.23	**156.69**	213.13	**213.13**
Puplinge	2'037	22.28	49.66	518.41	102.54	10.15	**703.05**	17.02	34.93	138.44	15.04	**205.44**	231.83	**231.83**
Russin	490	63.27	70.80	623.85	383.15	13.18	**1'154.25**	9.96	0.00	72.33	1'477.92	**1'560.21**	231.69	**231.69**
Satigny	3'914	15.90	52.39	159.00	362.00	27.80	**617.08**	21.41	38.24	112.15	10.45	**182.25**	458.90	**458.90**
Soral	725	18.94	61.13	513.98	142.85	10.20	**747.11**	16.53	0.30	71.60	14.73	**103.17**	163.22	**163.22**
Thônex	13'722	9.98	23.80	164.60	54.78	234.79	**487.95**	11.21	94.47	70.35	15.39	**191.43**	333.41	**333.41**
Troinex	2'251	21.50	54.80	343.76	762.76	23.55	**1'206.37**	16.48	34.77	97.96	26.00	**175.21**	300.75	**300.75**
Vandoeuvres	2'573	50.03	101.92	359.95	153.82	62.84	**728.55**	15.44	93.14	91.35	24.36	**224.30**	269.53	**269.53**
Vernier	34'322	13.06	16.96	144.30	109.56	26.33	**310.20**	17.14	77.92	59.15	17.37	**171.57**	243.98	**243.98**
Versoix	13'019	12.56	26.41	380.96	144.63	12.75	**577.30**	16.22	75.56	58.98	29.13	**179.89**	266.25	**266.25**
Veyrier	10'300	11.76	33.22	360.47	183.89	34.23	**623.56**	11.09	125.11	56.66	7.46	**200.32**	287.41	**287.41**
Total	**470'512**	**14.72**	**24.81**	**476.83**	**136.72**	**44.49**	**697.58**	**29.05**	**152.27**	**139.40**	**20.61**	**341.33**	**294.67**	**294.67**
Total sans Genève	**277'362**	**15.02**	**34.45**	**399.37**	**184.31**	**48.60**	**681.74**	**16.23**	**96.32**	**72.63**	**21.12**	**206.28**	**281.75**	**281.75**

Récapitulation par fonction, année 2012 (Charges de fonctionnement) (par habitant)

Communes	Nombre d'habitants	Culture et loisirs					Prévoyance sociale			Trafic		
		30	33	34	35	**Total 3**	54	58	**Total 5**	62	65	**Total 6**
Aire-la-Ville	1'119	28.59	39.38	14.60	11.74	**94.30**	232.24	30.99	**263.24**	510.05	38.44	**548.49**
Anières	2'544	77.05	18.42	49.92	20.72	**166.10**	462.41	169.34	**631.75**	354.60	42.62	**397.22**
Avully	1'771	38.63	24.22	24.84	69.81	**157.49**	130.52	45.82	**176.34**	149.01	25.91	**174.91**
Avusy	1'453	36.47	46.44	57.05	18.92	**158.87**	131.81	19.00	**150.81**	310.54	8.69	**319.23**
Bardonnex	2'232	34.16	44.64	81.22	47.65	**207.68**	196.86	67.31	**264.18**	182.82	2.10	**184.92**
Bellevue	3'220	31.45	78.39	132.55	19.98	**262.37**	206.35	34.57	**240.92**	504.96	52.52	**557.48**
Bernex	9'798	89.98	74.51	189.07	70.58	**424.14**	427.62	81.08	**508.70**	230.26	18.99	**249.25**
Carouge	20'701	454.03	196.76	307.36	67.15	**1'025.30**	628.48	204.50	**832.98**	421.27	1.25	**422.52**
Cartigny	872	18.51	60.43	16.06	47.12	**142.13**	179.72	94.91	**274.63**	273.57	7.00	**280.58**
Céligny	632	146.14	26.08	27.83	10.56	**210.60**	186.46	66.46	**252.92**	411.09	54.24	**465.33**
Chancy	1'139	40.35	1.21	10.51	16.62	**68.69**	260.67	27.12	**287.80**	170.80	3.44	**174.25**
Chêne-Bougeries	10'608	61.53	182.84	190.75	90.53	**525.65**	283.52	97.94	**381.45**	257.83	25.73	**283.56**
Chêne-Bourg	8'155	90.35	69.50	183.28	29.75	**372.88**	378.43	116.80	**495.23**	258.95	6.84	**265.80**
Choulex	1'087	41.55	15.59	217.09	27.18	**301.42**	79.97	87.74	**167.71**	262.99	3.75	**266.74**
Collex-Bossy	1'660	36.66	17.11	96.53	22.64	**172.94**	335.88	43.80	**379.68**	141.18	2.50	**143.68**
Collonge-Bellerive	7'517	141.18	89.26	183.17	27.23	**440.84**	276.21	48.01	**324.22**	526.16	38.80	**564.95**
Cologny	4'898	185.73	69.81	107.15	20.24	**382.93**	278.13	193.07	**471.20**	440.54	32.79	**473.34**
Confignon	4'326	38.01	36.54	139.41	13.34	**227.29**	585.54	68.42	**653.96**	220.93	6.16	**227.09**
Corsier	1'922	63.86	34.96	30.54	12.41	**141.77**	335.78	13.56	**349.34**	147.63	19.02	**166.65**
Dardagny	1'515	27.10	55.56	126.72	0.00	**209.38**	85.72	65.38	**151.10**	292.58	6.50	**299.09**
Genève	193'150	1'315.67	181.00	242.36	98.18	**1'837.21**	502.72	288.91	**791.63**	184.61	6.13	**190.74**
Genthod	2'709	212.08	86.51	284.40	8.23	**591.21**	170.41	78.66	**249.07**	326.53	7.01	**333.54**
Grand-Saconnex	11'911	55.81	177.29	119.47	73.51	**426.08**	352.00	68.03	**420.03**	296.18	7.24	**303.42**
Gy	478	79.12	117.55	218.82	2.63	**418.11**	212.20	77.35	**289.55**	175.30	3.95	**179.26**
Hermance	974	135.43	41.45	79.76	17.39	**274.03**	154.30	54.41	**208.71**	137.55	6.30	**143.85**
Jussy	1'207	65.96	31.76	81.48	3.91	**183.11**	178.67	80.64	**259.31**	693.74	3.16	**696.90**
Laconnex	613	33.94	51.34	422.84	7.17	**515.28**	49.31	60.63	**109.94**	165.94	3.42	**169.36**
Lancy	29'146	102.77	185.24	257.63	142.67	**688.31**	477.59	185.90	**663.49**	338.12	10.96	**349.08**
Meinier	2'024	65.45	30.95	433.43	3.77	**533.59**	348.86	64.60	**413.46**	196.04	8.90	**204.94**
Meyrin	22'221	409.41	181.85	446.13	124.83	**1'162.22**	525.69	129.58	**655.27**	208.74	0.74	**209.49**
Onex	17'943	161.36	114.83	159.17	20.62	**455.99**	557.22	124.11	**681.33**	71.09	1.04	**72.14**
Perly-Certoux	3'004	27.50	168.56	348.02	57.34	**601.42**	142.88	52.37	**195.25**	218.14	1.77	**219.92**
Plan-les-Ouates	10'309	192.39	69.21	175.61	142.01	**579.22**	601.29	92.60	**693.89**	185.63	45.87	**231.51**
Pregny-Chambésy	3'626	97.90	99.14	153.25	0.96	**351.25**	114.91	60.17	**175.08**	261.37	23.55	**284.91**
Presinge	675	75.57	44.01	42.76	1.29	**163.63**	248.03	120.76	**368.79**	101.98	20.39	**122.37**
Puplinge	2'037	92.67	68.89	92.33	28.62	**282.51**	332.82	77.42	**410.24**	149.04	20.81	**169.84**
Russin	490	107.29	57.51	12.66	1.64	**179.11**	175.79	41.06	**216.85**	359.91	4.11	**364.02**
Satigny	3'914	32.09	181.12	211.75	3.00	**427.96**	725.24	49.58	**774.82**	457.35	39.41	**496.76**
Soral	725	27.40	109.81	46.93	30.45	**214.59**	37.50	29.12	**66.62**	214.60	8.35	**222.94**
Thônex	13'722	13.54	135.65	318.44	149.57	**617.20**	330.23	77.47	**407.71**	166.99	3.26	**170.25**
Troinex	2'251	74.14	42.07	26.03	30.29	**172.53**	297.38	47.38	**344.76**	388.35	3.69	**392.04**
Vandoeuvres	2'573	108.83	70.60	14.72	1.83	**195.98**	77.33	96.47	**173.80**	415.26	33.13	**448.39**
Vernier	34'322	110.22	87.71	213.37	121.23	**532.53**	550.58	143.76	**694.34**	267.80	20.43	**288.23**
Versoix	13'019	91.44	111.18	196.68	6.96	**406.26**	419.53	22.70	**442.23**	258.59	13.43	**272.02**
Veyrier	10'300	46.71	24.75	116.85	44.15	**232.45**	341.53	34.52	**376.04**	279.10	12.30	**291.40**
Total	**470'512**	**625.82**	**144.00**	**226.47**	**84.92**	**1'081.21**	**460.98**	**183.67**	**644.65**	**238.30**	**10.84**	**249.14**
Total sans Genève	**277'362**	**145.42**	**118.23**	**215.41**	**75.68**	**554.74**	**431.91**	**110.39**	**542.30**	**275.69**	**14.12**	**289.82**

Récapitulation par fonction, année 2012 (Charges de fonctionnement) (par habitant)

Communes	Nombre d'habitants	Protection et aménagement de l'environnement						Finances et impôts				Total général
		71	72	74	78	79	Total 7	90	94	95	Total 9	
Aire-la-Ville	1'119	190.18	101.31	1.54	0.33	0.00	**293.36**	91.88	111.83	27.49	**231.19**	**2'817.69**
Anières	2'544	379.69	251.70	22.20	1.82	0.00	**655.41**	352.87	0.18	272.82	**625.87**	**3'881.23**
Avully	1'771	93.64	258.56	0.00	1.62	45.07	**398.89**	71.34	22.20	9.03	**102.57**	**2'463.25**
Avusy	1'453	47.95	144.46	3.03	0.37	2.20	**198.01**	459.94	273.24	128.21	**861.39**	**3'340.97**
Bardonnex	2'232	152.60	178.64	21.02	11.37	19.25	**382.88**	162.28	0.00	30.15	**192.44**	**2'262.33**
Bellevue	3'220	44.38	151.17	13.83	24.98	-0.97	**233.39**	438.06	79.43	100.03	**617.53**	**3'100.81**
Bernex	9'798	55.34	162.30	6.45	29.45	9.19	**262.72**	13.07	41.56	1.95	**56.57**	**2'660.90**
Carouge	20'701	57.58	342.78	32.01	27.72	32.83	**492.92**	601.79	23.41	6.66	**631.86**	**4'653.66**
Cartigny	872	66.49	195.38	2.17	0.44	0.00	**264.48**	-122.63	32.03	312.65	**222.04**	**3'043.36**
Céligny	632	149.46	241.99	17.07	7.47	67.88	**483.86**	710.08	7.95	85.49	**803.52**	**3'689.60**
Chancy	1'139	65.27	200.53	9.87	5.35	34.16	**315.18**	7.09	155.46	0.00	**162.55**	**2'599.62**
Chêne-Bougeries	10'608	51.64	197.72	14.35	2.94	15.25	**281.89**	444.54	0.18	8.68	**453.40**	**2'955.16**
Chêne-Bourg	8'155	21.90	178.91	15.34	13.22	7.16	**236.53**	194.37	1.70	35.71	**231.78**	**2'850.30**
Choulex	1'087	104.46	255.19	9.71	0.38	41.44	**411.17**	186.60	98.55	303.62	**588.77**	**3'530.31**
Collex-Bossy	1'660	33.55	184.26	5.44	4.16	20.20	**247.61**	-276.21	0.00	14.21	**-262.00**	**2'136.00**
Collonge-Bellerive	7'517	31.55	203.90	7.85	17.01	33.00	**293.31**	687.49	5.18	5.15	**697.82**	**3'456.16**
Cologny	4'898	112.10	258.64	1.64	22.26	8.02	**402.66**	2'242.09	-15.27	580.34	**2'807.16**	**6'362.84**
Confignon	4'326	109.95	185.93	18.11	27.10	64.24	**405.34**	148.52	108.18	22.88	**279.58**	**3'153.69**
Corsier	1'922	311.05	233.04	5.40	13.27	50.46	**613.22**	442.84	4.65	12.10	**459.59**	**3'141.22**
Dardagny	1'515	320.23	225.58	5.73	39.95	61.53	**653.03**	401.03	55.74	3.30	**460.07**	**3'144.91**
Genève	193'150	21.77	305.30	60.26	31.02	35.44	**453.78**	359.07	151.85	278.98	**789.90**	**5'632.05**
Genthod	2'709	122.47	163.44	12.31	7.53	0.80	**306.55**	629.98	0.87	50.79	**681.63**	**3'338.65**
Grand-Saconnex	11'911	7.72	171.66	10.00	10.87	8.34	**208.58**	297.00	89.15	7.21	**393.36**	**3'246.09**
Gy	478	78.14	353.42	41.41	2.63	44.29	**519.90**	204.09	510.27	85.49	**799.85**	**4'286.80**
Hermance	974	155.61	250.17	2.17	0.37	0.00	**408.32**	466.81	16.16	140.05	**623.02**	**3'573.12**
Jussy	1'207	113.17	338.63	9.73	1.94	0.00	**463.48**	1'174.16	41.55	1.17	**1'216.88**	**5'024.54**
Laconnex	613	38.60	217.34	7.01	0.38	48.94	**312.28**	194.77	54.45	146.93	**396.15**	**3'092.19**
Lancy	29'146	22.58	161.06	5.16	25.10	6.36	**220.27**	361.04	87.57	232.06	**680.67**	**3'663.95**
Meinier	2'024	46.70	217.86	12.65	1.96	18.83	**298.00**	-64.27	87.18	1.75	**24.66**	**2'830.29**
Meyrin	22'221	52.36	147.25	24.61	14.39	6.54	**245.15**	470.15	-2.73	5.84	**473.27**	**3'897.51**
Onex	17'943	14.02	172.01	11.71	0.60	4.31	**202.65**	99.80	72.59	3.27	**175.65**	**2'485.01**
Perly-Certoux	3'004	62.19	228.68	9.72	12.20	33.97	**346.75**	819.18	0.94	0.81	**820.93**	**3'171.74**
Plan-les-Ouates	10'309	151.58	240.40	10.20	10.75	21.23	**434.16**	954.77	91.45	24.05	**1'070.26**	**5'117.56**
Pregny-Chambésy	3'626	94.80	172.02	38.26	1.23	1.83	**308.13**	440.70	1.05	0.00	**441.75**	**2'828.62**
Presinge	675	72.63	200.47	9.60	25.21	211.89	**519.79**	2'283.22	0.76	1'109.39	**3'393.37**	**5'948.01**
Puplinge	2'037	38.92	256.13	26.37	1.14	0.00	**322.56**	258.54	0.00	1.37	**259.91**	**2'585.38**
Russin	490	40.65	190.95	0.74	0.34	0.00	**232.68**	963.49	95.37	-6.41	**1'052.44**	**4'991.24**
Satigny	3'914	96.44	229.28	22.13	32.21	51.58	**431.63**	1'046.39	27.43	45.15	**1'118.98**	**4'508.38**
Soral	725	242.24	171.60	4.45	0.32	35.92	**454.54**	142.27	153.27	48.51	**344.05**	**2'316.23**
Thônex	13'722	29.00	168.89	21.54	9.37	5.44	**234.24**	121.38	2.58	0.00	**123.96**	**2'566.14**
Troinex	2'251	52.50	202.13	7.56	22.44	38.89	**323.52**	-181.10	0.00	415.80	**234.70**	**3'149.89**
Vandoeuvres	2'573	150.43	327.14	31.58	33.40	114.62	**657.16**	1'916.45	1.03	0.00	**1'917.48**	**4'615.19**
Vernier	34'322	31.99	154.25	25.41	26.89	15.55	**254.08**	220.39	112.07	11.69	**344.16**	**2'839.09**
Versoix	13'019	33.69	146.86	5.43	6.92	6.50	**199.42**	263.01	47.17	31.30	**341.48**	**2'684.85**
Veyrier	10'300	38.12	180.38	7.78	2.26	16.85	**245.39**	214.65	17.89	0.31	**232.85**	**2'489.43**
Total	**470'512**	**42.23**	**238.51**	**33.94**	**22.07**	**24.27**	**361.02**	**382.87**	**91.76**	**148.43**	**623.06**	**4'292.66**
Total sans Genève	**277'362**	**56.49**	**192.00**	**15.61**	**15.84**	**16.49**	**296.43**	**399.45**	**49.91**	**57.51**	**506.87**	**3'359.93**

Récapitulation par fonction, année 2012 (Revenus de fonctionnement) (arrondi franc)

Communes	Nombre d'habitants	Administration générale						Sécurité publique					Enseignement et formation	
		01	02	05	08	09	Total 0	10	11	14	16	Total 1	21	Total 2
Aire-la-Ville	1'119	0	0	810	32'280	162'754	**195'845**	2'515	0	10'748	0	**13'263**	0	**0**
Anières	2'544	0	0	67'765	143'180	113'801	**324'745**	5'200	1'104	21'869	0	**28'173**	12'000	**12'000**
Avully	1'771	0	0	5'432	99'207	59'641	**164'279**	6'595	0	17'919	0	**24'514**	0	**0**
Avusy	1'453	0	0	54'418	82'562	51'707	**188'686**	7'560	0	11'965	0	**19'525**	760	**760**
Bardonnex	2'232	0	0	51'973	200'435	94'786	**347'195**	5'995	4'860	22'998	0	**33'853**	54'040	**54'040**
Bellevue	3'220	0	0	65'738	72'150	160'918	**298'806**	5'280	6'828	28'202	46'392	**86'701**	14'444	**14'444**
Bernex	9'798	0	0	46'863	46'080	346'780	**439'724**	65'285	455'479	86'071	0	**606'835**	113'482	**113'482**
Carouge	20'701	0	0	158'477	200'258	2'267'733	**2'626'467**	133'626	1'394'256	171'574	32'250	**1'731'706**	118'976	**118'976**
Cartigny	872	0	0	9'437	27'191	37'331	**73'959**	3'063	0	36'726	0	**39'789**	63'060	**63'060**
Céligny	632	0	0	889	9'077	6'000	**15'966**	2'575	0	5'750	700	**9'025**	0	**0**
Chancy	1'139	0	0	13'447	23'708	37'530	**74'685**	2'770	0	13'697	0	**16'467**	28'311	**28'311**
Chêne-Bougeries	10'608	0	0	83'918	309'822	532'785	**926'524**	74'813	247'339	93'416	39'144	**454'712**	100'052	**100'052**
Chêne-Bourg	8'155	0	0	23'991	292'656	507'437	**824'085**	321'983	219'913	89'249	7'075	**638'220**	50'765	**50'765**
Choulex	1'087	0	0	77'249	64'005	43'816	**185'070**	3'430	2'260	8'818	0	**14'508**	40'157	**40'157**
Collex-Bossy	1'660	0	0	13'650	145'382	54'612	**213'645**	4'440	5'000	18'013	0	**27'453**	12'184	**12'184**
Collonge-Bellerive	7'517	0	0	113'987	36'939	539'990	**690'916**	85'317	207'981	65'607	67'386	**426'292**	107'788	**107'788**
Cologny	4'898	0	0	94'750	71'358	351'993	**518'100**	14'365	115'471	56'213	8'500	**194'549**	18'000	**18'000**
Confignon	4'326	0	0	189'798	67'406	159'939	**417'143**	14'955	35'266	36'820	0	**87'041**	176'485	**176'485**
Corsier	1'922	0	0	34'399	6'476	81'676	**122'551**	11'273	11'417	15'551	3'500	**41'740**	41'787	**41'787**
Dardagny	1'515	0	0	8'788	85'415	158'886	**253'088**	4'130	0	12'689	1'400	**18'219**	20'700	**20'700**
Genève	193'150	0	49'485	16'164'022	14'693'852	0	**30'907'359**	29'270'709	3'739'447	19'164'085	994'551	**53'168'793**	4'474'919	**4'474'919**
Genthod	2'709	0	0	12'515	43'811	108'625	**164'951**	6'380	3'756	23'809	2'274	**36'219**	16'846	**16'846**
Grand-Saconnex	11'911	6'250	0	35'452	901'536	809'978	**1'753'216**	26'829	320'678	160'347	41'908	**549'762**	26'238	**26'238**
Gy	478	0	0	675	5'240	19'466	**25'381**	1'755	540	3'836	150	**6'281**	40'140	**40'140**
Hermance	974	44'753	0	2'452	153'004	42'045	**242'254**	2'600	0	8'051	0	**10'651**	2'351	**2'351**
Jussy	1'207	0	0	78'991	11'837	59'944	**150'772**	3'385	0	10'456	6'000	**19'841**	33'642	**33'642**
Laconnex	613	0	0	750	111'667	27'503	**139'920**	2'170	0	5'241	119	**7'530**	7'753	**7'753**
Lancy	29'146	0	11'610	125'614	61'552	1'803'397	**2'002'173**	252'571	992'619	302'750	42'407	**1'590'347**	392'975	**392'975**
Meinier	2'024	0	0	80'325	38'829	81'095	**200'249**	6'950	4'800	17'222	0	**28'972**	28'215	**28'215**
Meyrin	22'221	0	0	1'027'510	82'580	1'737'101	**2'847'191**	184'686	681'157	202'328	108'076	**1'176'247**	125'500	**125'500**
Onex	17'943	0	0	177'380	104'847	764'130	**1'046'357**	43'845	748'525	159'436	3'000	**954'806**	315'055	**315'055**
Perly-Certoux	3'004	0	0	849	17'250	154'547	**172'646**	8'470	0	26'145	0	**34'615**	0	**0**
Plan-les-Ouates	10'309	0	0	345'968	132'373	1'110'412	**1'588'753**	240'806	295'858	92'664	9'976	**639'303**	8'494	**8'494**
Pregny-Chambésy	3'626	1'020	0	30'893	21'515	250'505	**303'934**	273'614	14'410	34'896	2'550	**325'471**	13'200	**13'200**
Presinge	675	0	0	7'791	26'160	26'534	**60'485**	2'820	0	5'689	0	**8'509**	2'460	**2'460**
Puplinge	2'037	0	0	2'470	22'528	84'188	**109'186**	9'090	4'449	21'173	0	**34'712**	33'783	**33'783**
Russin	490	0	0	535	32'260	18'382	**51'177**	1'820	0	4'086	0	**5'906**	17'237	**17'237**
Satigny	3'914	0	0	816	368'258	627'434	**996'507**	72'106	23'813	35'261	11'412	**142'592**	51'400	**51'400**
Soral	725	0	0	14'970	10'081	35'290	**60'341**	2'400	0	6'448	416	**9'264**	8'049	**8'049**
Thônex	13'722	0	0	29'729	89'179	683'241	**802'149**	77'895	202'962	133'346	800	**415'003**	355'542	**355'542**
Troinex	2'251	0	0	3'903	97'481	103'741	**205'126**	8'170	0	29'510	2'000	**39'680**	76'824	**76'824**
Vandoeuvres	2'573	0	66	1'401	18'708	139'745	**159'919**	6'945	3'240	24'231	9'861	**44'276**	10'272	**10'272**
Vernier	34'322	4'269	4'864	49'269	687'615	2'489'103	**3'235'120**	181'021	510'137	441'701	52'457	**1'185'316**	276'886	**276'886**
Versoix	13'019	0	0	112'251	210'448	578'723	**901'422**	86'516	168'956	114'468	158'657	**528'596**	4'246	**4'246**
Veyrier	10'300	0	0	45'658	195'651	339'686	**580'995**	29'720	134'546	89'283	0	**253'548**	16'452	**16'452**
Total	**470'512**	**56'292**	**66'024**	**19'467'970**	**20'153'847**	**17'864'928**	**57'609'061**	**31'578'442**	**10'557'066**	**21'940'354**	**1'652'960**	**65'728'823**	**7'311'468**	**7'311'468**
Total sans Genève	**277'362**	**56'292**	**16'539**	**3'303'948**	**5'459'995**	**17'864'928**	**26'701'702**	**2'307'733**	**6'817'619**	**2'776'269**	**658'409**	**12'560'030**	**2'836'549**	**2'836'549**

Récapitulation par fonction, année 2012 (Revenus de fonctionnement) (arrondi franc)

Communes	Nombre d'habitants	Culture et loisirs					Prévoyance sociale			Trafic		
		30	33	34	35	**Total 3**	54	58	**Total 5**	62	65	**Total 6**
Aire-la-Ville	1'119	9'468	0	0	0	**9'468**	50'179	0	**50'179**	150	3'251	**3'401**
Anières	2'544	0	0	2'160	0	**2'160**	0	1'609	**1'609**	35'148	57'036	**92'184**
Avully	1'771	0	0	7'770	160	**7'930**	0	154'393	**154'393**	17'310	46'610	**63'920**
Avusy	1'453	0	0	0	0	**0**	0	0	**0**	2'360	4'885	**7'245**
Bardonnex	2'232	2'062	700	0	0	**2'762**	2'017	1'083	**3'099**	100	0	**100**
Bellevue	3'220	2'120	21'707	88'158	850	**112'834**	17'091	0	**17'091**	44'978	52'297	**97'274**
Bernex	9'798	118'231	1'771	108'915	6'833	**235'749**	1'518'094	149'260	**1'667'354**	105'839	128'505	**234'344**
Carouge	20'701	531'630	103'241	805'752	4'994	**1'445'617**	1'454'053	54'981	**1'509'034**	3'145'624	0	**3'145'624**
Cartigny	872	0	0	0	0	**0**	38'977	3'150	**42'127**	507	2'548	**3'055**
Céligny	632	40	5'000	0	0	**5'040**	0	0	**0**	213	7'280	**7'493**
Chancy	1'139	0	0	0	0	**0**	31'289	0	**31'289**	8'210	0	**8'210**
Chêne-Bougeries	10'608	175	57'993	25'714	12'392	**96'274**	248'000	349'283	**597'283**	40'868	149'132	**190'000**
Chêne-Bourg	8'155	147'846	0	11'222	0	**159'068**	545'349	210'797	**756'145**	114'421	0	**114'421**
Choulex	1'087	133	0	0	0	**133**	0	0	**0**	1'487	0	**1'487**
Collex-Bossy	1'660	0	11'467	16'598	0	**28'065**	0	3'227	**3'227**	0	0	**0**
Collonge-Bellerive	7'517	1'172	241'912	37'604	0	**280'688**	255'621	45'510	**301'131**	403'243	47'285	**450'528**
Cologny	4'898	720	4'560	215'980	0	**221'260**	0	0	**0**	138'925	104'466	**243'390**
Confignon	4'326	6'597	0	18'140	0	**24'737**	381'025	28'725	**409'750**	0	0	**0**
Corsier	1'922	5'092	0	-475	0	**4'617**	93'365	0	**93'365**	0	21'266	**21'266**
Dardagny	1'515	0	1'696	6'415	0	**8'111**	146'838	0	**146'838**	0	0	**0**
Genève	193'150	24'627'427	681'258	7'036'054	789'897	**33'134'636**	6'824'720	2'029'987	**8'854'706**	20'715'223	0	**20'715'223**
Genthod	2'709	130'276	41'356	0	0	**171'632**	0	0	**0**	2'705	0	**2'705**
Grand-Saconnex	11'911	10'611	54'543	123'745	122'952	**311'850**	736'928	109'742	**846'671**	206'920	80	**207'000**
Gy	478	0	25'000	0	0	**25'000**	0	0	**0**	6'851	0	**6'851**
Hermance	974	25'707	0	30'000	0	**55'707**	0	0	**0**	0	-3'162	**-3'162**
Jussy	1'207	326	0	208	0	**534**	49'007	0	**49'007**	13'525	0	**13'525**
Laconnex	613	5'468	1'300	22'914	1'390	**31'072**	0	371	**371**	0	0	**0**
Lancy	29'146	139'381	200'306	687'074	928'806	**1'955'566**	1'502'107	1'267'517	**2'769'624**	869'096	183'552	**1'052'648**
Meinier	2'024	0	0	519'183	0	**519'183**	220'638	12'738	**233'376**	6'860	11'623	**18'483**
Meyrin	22'221	1'192'742	17'696	1'191'755	30'767	**2'432'959**	2'867'671	268'791	**3'136'462**	120'214	0	**120'214**
Onex	17'943	842'099	55'553	306'434	0	**1'204'085**	1'640'841	386'947	**2'027'788**	235'614	0	**235'614**
Perly-Certoux	3'004	106	11'218	8'001	0	**19'325**	0	0	**0**	13'432	0	**13'432**
Plan-les-Ouates	10'309	111'918	4'720	101'351	171'521	**389'510**	1'033'054	66'645	**1'099'699**	383'156	0	**383'156**
Pregny-Chambésy	3'626	5'224	0	52'976	0	**58'200**	54'085	190	**54'275**	0	58'750	**58'750**
Presinge	675	2'840	0	15	0	**2'855**	27'817	0	**27'817**	0	0	**0**
Puplinge	2'037	65'911	0	12'954	0	**78'865**	124'752	6'300	**131'052**	5'333	31'880	**37'212**
Russin	490	0	0	0	0	**0**	0	0	**0**	0	0	**0**
Satigny	3'914	12'979	84'284	32'357	0	**129'620**	192'197	0	**192'197**	106'154	51'840	**157'994**
Soral	725	762	0	1'692	0	**2'455**	0	443	**443**	300	2'063	**2'363**
Thônex	13'722	6'565	6'270	475'831	418'617	**907'283**	326'564	50'400	**376'964**	161'027	0	**161'027**
Troinex	2'251	7'737	0	4'910	60'320	**72'967**	0	3'330	**3'330**	61'857	0	**61'857**
Vandoeuvres	2'573	1'120	12'600	10'000	0	**23'720**	6'200	0	**6'200**	170'115	32'525	**202'640**
Vernier	34'322	121'511	67'041	1'330'007	56'898	**1'575'457**	6'240'718	288'121	**6'528'839**	507'113	424'806	**931'918**
Versoix	13'019	66'904	7'805	344'151	3'000	**421'860**	612'395	53'928	**666'323**	156'847	113'478	**270'325**
Veyrier	10'300	11'893	0	3'712	6'240	**21'846**	248'459	48'125	**296'584**	247'160	0	**247'160**
Total	**470'512**	**28'214'791**	**1'720'996**	**13'639'276**	**2'615'635**	**46'190'699**	**27'490'049**	**5'595'594**	**33'085'644**	**28'048'884**	**1'531'994**	**29'580'879**
Total sans Genève	**277'362**	**3'587'364**	**1'039'738**	**6'603'221**	**1'825'739**	**13'056'062**	**20'665'330**	**3'565'608**	**24'230'938**	**7'333'661**	**1'531'994**	**8'865'656**

Récapitulation par fonction, année 2012 (Revenus de fonctionnement) (arrondi franc)

Communes	Nombre d'habitants	Protection et aménagement de l'environnement						Finances et impôts				Total général
		71	72	74	78	79	Total 7	90	94	95	Total 9	
Aire-la-Ville	1'119	11'259	4'167	0	0	4'350	**19'776**	3'027'402	14'533	94'066	**3'136'001**	**3'427'933**
Anières	2'544	6'215	16'833	4'050	592	0	**27'690**	8'008'948	22'111	1'375'938	**9'406'998**	**9'895'560**
Avully	1'771	9'841	29'062	1'200	3'900	0	**44'002**	3'765'319	59'277	17'933	**3'842'529**	**4'301'569**
Avusy	1'453	0	9'181	2'140	0	149'134	**160'455**	4'470'186	22'536	5'118	**4'497'840**	**4'874'511**
Bardonnex	2'232	38'857	14'737	14'063	1'498	19'600	**88'754**	4'895'850	30'166	6'600	**4'932'616**	**5'462'418**
Bellevue	3'220	1'700	31'770	1'800	8'146	0	**43'416**	11'051'463	51'419	135'240	**11'238'122**	**11'908'689**
Bernex	9'798	4'719	30'645	11'100	50'424	0	**96'888**	22'421'185	195'449	60'667	**22'677'301**	**26'071'677**
Carouge	20'701	68'287	834'411	67'181	19'042	0	**988'921**	83'393'888	240'539	1'422'008	**85'056'435**	**96'622'782**
Cartigny	872	63'631	6'774	5'100	201	0	**75'706**	1'983'379	30'564	342'280	**2'356'223**	**2'653'919**
Céligny	632	410	2'009	0	142	0	**2'561**	2'046'270	69'459	176'413	**2'292'142**	**2'332'225**
Chancy	1'139	7'998	6'526	300	603	4'401	**19'827**	2'752'645	30'397	0	**2'783'042**	**2'961'830**
Chêne-Bougeries	10'608	16'148	56'722	78'720	16'869	0	**168'460**	28'799'871	210'536	483'544	**29'493'952**	**32'027'257**
Chêne-Bourg	8'155	16'984	66'399	27'001	2'096	0	**112'480**	19'017'920	76'433	697'419	**19'791'772**	**22'446'955**
Choulex	1'087	15'422	0	1'600	0	0	**17'022**	3'174'962	15'106	429'121	**3'619'189**	**3'877'566**
Collex-Bossy	1'660	29'295	7'427	4'250	271	0	**41'244**	3'235'463	24'287	630	**3'260'381**	**3'586'199**
Collonge-Bellerive	7'517	100'373	48'516	20'990	1'911	0	**171'790**	24'220'542	819'551	310'089	**25'350'182**	**27'779'314**
Cologny	4'898	0	32'647	30'550	27'387	0	**90'584**	27'980'436	109'729	4'648'539	**32'738'704**	**34'024'588**
Confignon	4'326	17'996	22'012	16'526	4'030	0	**60'565**	11'493'769	19'283	189'577	**11'702'629**	**12'878'349**
Corsier	1'922	6'215	6'134	750	410	0	**13'509**	5'786'629	14'025	109'190	**5'909'843**	**6'248'678**
Dardagny	1'515	114'795	11'352	0	378	0	**126'525**	4'147'569	45'853	3'468	**4'196'890**	**4'770'371**
Genève	193'150	145'392	1'911'528	3'502'765	3'504	87'940	**5'651'128**	829'281'676	8'104'185	95'785'291	**933'171'152**	**1'090'077'916**
Genthod	2'709	149	1'678	28'885	6'024	0	**36'736**	10'458'689	113'381	542'864	**11'114'935**	**11'544'023**
Grand-Saconnex	11'911	1'715	67'054	1'064	3'859	0	**73'693**	36'617'864	129'119	255'052	**37'002'035**	**40'770'465**
Gy	478	26'686	0	8'650	0	0	**35'336**	1'825'703	17'508	68'750	**1'911'961**	**2'050'949**
Hermance	974	5'216	0	0	869	0	**6'085**	3'409'723	89'220	17'400	**3'516'343**	**3'830'229**
Jussy	1'207	128'638	6'050	10'483	2'500	15'000	**162'671**	5'628'859	118'142	5'193	**5'752'194**	**6'182'186**
Laconnex	613	2'035	2'150	0	3'644	0	**7'828**	1'968'908	10'975	291'965	**2'271'848**	**2'466'322**
Lancy	29'146	39'989	241'993	73'905	67'150	0	**423'036**	86'844'824	190'124	13'069'652	**100'104'599**	**110'290'969**
Meinier	2'024	7'172	18'618	13'400	500	0	**39'690**	4'390'790	179'402	90'321	**4'660'513**	**5'728'680**
Meyrin	22'221	0	125'549	39'925	34'816	0	**200'290**	73'760'809	3'654'233	463'602	**77'878'644**	**87'917'506**
Onex	17'943	73'184	221'524	38'900	6'891	0	**340'499**	38'963'915	98'534	212'859	**39'275'307**	**45'399'510**
Perly-Certoux	3'004	16'113	17'349	12'450	470	0	**46'381**	10'747'050	34'343	9'210	**10'790'603**	**11'077'003**
Plan-les-Ouates	10'309	50'980	97'173	19'550	39'315	0	**207'019**	57'260'876	276'666	250'176	**57'787'718**	**62'103'651**
Pregny-Chambésy	3'626	0	16'111	2'093	0	0	**18'204**	8'920'105	523'036	0	**9'443'142**	**10'275'175**
Presinge	675	1'824	4'106	1'000	0	0	**6'930**	2'925'251	106'109	1'146'508	**4'177'868**	**4'286'924**
Puplinge	2'037	10'675	17'970	1'520	413	0	**30'578**	4'750'319	32'274	28'828	**4'811'421**	**5'266'808**
Russin	490	17'157	0	0	0	0	**17'157**	2'515'666	35'835	7'545	**2'559'046**	**2'650'522**
Satigny	3'914	11'065	24'713	4'625	892	0	**41'296**	16'969'782	100'828	0	**17'070'610**	**18'782'216**
Soral	725	6'207	4'929	970	0	0	**12'105**	1'606'711	89'709	39'609	**1'736'029**	**1'831'050**
Thônex	13'722	32'178	70'634	31'758	3'139	0	**137'709**	32'473'262	183'417	0	**32'656'679**	**35'812'357**
Troinex	2'251	5'294	13'619	7'105	1'125	0	**27'142**	4'254'373	34'246	1'453'509	**5'742'128**	**6'229'053**
Vandoeuvres	2'573	3'640	13'586	21'410	6'911	0	**45'547**	11'268'457	163'990	0	**11'432'447**	**11'925'021**
Vernier	34'322	163'652	234'808	49'279	375'350	3'153	**826'242**	91'777'369	167'942	1'673'237	**93'618'547**	**108'178'327**
Versoix	13'019	33'087	118'705	18'998	6'376	0	**177'166**	32'746'978	85'383	492'943	**33'325'303**	**36'295'242**
Veyrier	10'300	2'242	63'135	44'726	2'268	0	**112'371**	21'809'209	533'005	226'343	**22'568'557**	**24'097'512**
Total	**470'512**	**1'314'436**	**4'530'305**	**4'220'783**	**703'914**	**283'577**	**11'053'015**	**1'668'850'865**	**17'172'859**	**126'638'694**	**1'812'662'418**	**2'063'222'005**
Total sans Genève	**277'362**	**1'169'044**	**2'618'777**	**718'018**	**700'410**	**195'637**	**5'401'886**	**839'569'189**	**9'068'674**	**30'853'403**	**879'491'266**	**973'144'089**

Récapitulation par fonction, année 2012 (Revenus de fonctionnement) (par habitant)

Communes	Nombre d'habitants	Administration générale						Sécurité publique					Enseignement et formation	
		01	02	05	08	09	**Total 0**	10	11	14	16	**Total 1**	21	**Total 2**
Aire-la-Ville	1'119	0.00	0.00	0.72	28.85	145.45	**175.02**	2.25	0.00	9.60	0.00	**11.85**	0.00	**0.00**
Anières	2'544	0.00	0.00	26.64	56.28	44.73	**127.65**	2.04	0.43	8.60	0.00	**11.07**	4.72	**4.72**
Avully	1'771	0.00	0.00	3.07	56.02	33.68	**92.76**	3.72	0.00	10.12	0.00	**13.84**	0.00	**0.00**
Avusy	1'453	0.00	0.00	37.45	56.82	35.59	**129.86**	5.20	0.00	8.23	0.00	**13.44**	0.52	**0.52**
Bardonnex	2'232	0.00	0.00	23.29	89.80	42.47	**155.55**	2.69	2.18	10.30	0.00	**15.17**	24.21	**24.21**
Bellevue	3'220	0.00	0.00	20.42	22.41	49.97	**92.80**	1.64	2.12	8.76	14.41	**26.93**	4.49	**4.49**
Bernex	9'798	0.00	0.00	4.78	4.70	35.39	**44.88**	6.66	46.49	8.78	0.00	**61.93**	11.58	**11.58**
Carouge	20'701	0.00	0.00	7.66	9.67	109.55	**126.88**	6.46	67.35	8.29	1.56	**83.65**	5.75	**5.75**
Cartigny	872	0.00	0.00	10.82	31.18	42.81	**84.82**	3.51	0.00	42.12	0.00	**45.63**	72.32	**72.32**
Céligny	632	0.00	0.00	1.41	14.36	9.49	**25.26**	4.07	0.00	9.10	1.11	**14.28**	0.00	**0.00**
Chancy	1'139	0.00	0.00	11.81	20.81	32.95	**65.57**	2.43	0.00	12.03	0.00	**14.46**	24.86	**24.86**
Chêne-Bougeries	10'608	0.00	0.00	7.91	29.21	50.22	**87.34**	7.05	23.32	8.81	3.69	**42.87**	9.43	**9.43**
Chêne-Bourg	8'155	0.00	0.00	2.94	35.89	62.22	**101.05**	39.48	26.97	10.94	0.87	**78.26**	6.23	**6.23**
Choulex	1'087	0.00	0.00	71.07	58.88	40.31	**170.26**	3.16	2.08	8.11	0.00	**13.35**	36.94	**36.94**
Collex-Bossy	1'660	0.00	0.00	8.22	87.58	32.90	**128.70**	2.67	3.01	10.85	0.00	**16.54**	7.34	**7.34**
Collonge-Bellerive	7'517	0.00	0.00	15.16	4.91	71.84	**91.91**	11.35	27.67	8.73	8.96	**56.71**	14.34	**14.34**
Cologny	4'898	0.00	0.00	19.34	14.57	71.86	**105.78**	2.93	23.58	11.48	1.74	**39.72**	3.67	**3.67**
Confignon	4'326	0.00	0.00	43.87	15.58	36.97	**96.43**	3.46	8.15	8.51	0.00	**20.12**	40.80	**40.80**
Corsier	1'922	0.00	0.00	17.90	3.37	42.50	**63.76**	5.86	5.94	8.09	1.82	**21.72**	21.74	**21.74**
Dardagny	1'515	0.00	0.00	5.80	56.38	104.87	**167.05**	2.73	0.00	8.38	0.92	**12.03**	13.66	**13.66**
Genève	193'150	0.00	0.26	83.69	76.07	0.00	**160.02**	151.54	19.36	99.22	5.15	**275.27**	23.17	**23.17**
Genthod	2'709	0.00	0.00	4.62	16.17	40.10	**60.89**	2.36	1.39	8.79	0.84	**13.37**	6.22	**6.22**
Grand-Saconnex	11'911	0.52	0.00	2.98	75.69	68.00	**147.19**	2.25	26.92	13.46	3.52	**46.16**	2.20	**2.20**
Gy	478	0.00	0.00	1.41	10.96	40.72	**53.10**	3.67	1.13	8.03	0.31	**13.14**	83.97	**83.97**
Hermance	974	45.95	0.00	2.52	157.09	43.17	**248.72**	2.67	0.00	8.27	0.00	**10.94**	2.41	**2.41**
Jussy	1'207	0.00	0.00	65.44	9.81	49.66	**124.91**	2.80	0.00	8.66	4.97	**16.44**	27.87	**27.87**
Laconnex	613	0.00	0.00	1.22	182.16	44.87	**228.25**	3.54	0.00	8.55	0.19	**12.28**	12.65	**12.65**
Lancy	29'146	0.00	0.40	4.31	2.11	61.87	**68.69**	8.67	34.06	10.39	1.45	**54.56**	13.48	**13.48**
Meinier	2'024	0.00	0.00	39.69	19.18	40.07	**98.94**	3.43	2.37	8.51	0.00	**14.31**	13.94	**13.94**
Meyrin	22'221	0.00	0.00	46.24	3.72	78.17	**128.13**	8.31	30.65	9.11	4.86	**52.93**	5.65	**5.65**
Onex	17'943	0.00	0.00	9.89	5.84	42.59	**58.32**	2.44	41.72	8.89	0.17	**53.21**	17.56	**17.56**
Perly-Certoux	3'004	0.00	0.00	0.28	5.74	51.45	**57.47**	2.82	0.00	8.70	0.00	**11.52**	0.00	**0.00**
Plan-les-Ouates	10'309	0.00	0.00	33.56	12.84	107.71	**154.11**	23.36	28.70	8.99	0.97	**62.01**	0.82	**0.82**
Pregny-Chambésy	3'626	0.28	0.00	8.52	5.93	69.09	**83.82**	75.46	3.97	9.62	0.70	**89.76**	3.64	**3.64**
Presinge	675	0.00	0.00	11.54	38.76	39.31	**89.61**	4.18	0.00	8.43	0.00	**12.61**	3.64	**3.64**
Puplinge	2'037	0.00	0.00	1.21	11.06	41.33	**53.60**	4.46	2.18	10.39	0.00	**17.04**	16.58	**16.58**
Russin	490	0.00	0.00	1.09	65.84	37.51	**104.44**	3.71	0.00	8.34	0.00	**12.05**	35.18	**35.18**
Satigny	3'914	0.00	0.00	0.21	94.09	160.30	**254.60**	18.42	6.08	9.01	2.92	**36.43**	13.13	**13.13**
Soral	725	0.00	0.00	20.65	13.90	48.68	**83.23**	3.31	0.00	8.89	0.57	**12.78**	11.10	**11.10**
Thônex	13'722	0.00	0.00	2.17	6.50	49.79	**58.46**	5.68	14.79	9.72	0.06	**30.24**	25.91	**25.91**
Troinex	2'251	0.00	0.00	1.73	43.31	46.09	**91.13**	3.63	0.00	13.11	0.89	**17.63**	34.13	**34.13**
Vandoeuvres	2'573	0.00	0.03	0.54	7.27	54.31	**62.15**	2.70	1.26	9.42	3.83	**17.21**	3.99	**3.99**
Vernier	34'322	0.12	0.14	1.44	20.03	72.52	**94.26**	5.27	14.86	12.87	1.53	**34.54**	8.07	**8.07**
Versoix	13'019	0.00	0.00	8.62	16.16	44.45	**69.24**	6.65	12.98	8.79	12.19	**40.60**	0.33	**0.33**
Veyrier	10'300	0.00	0.00	4.43	19.00	32.98	**56.41**	2.89	13.06	8.67	0.00	**24.62**	1.60	**1.60**
Total	**470'512**	**0.12**	**0.14**	**41.38**	**42.83**	**37.97**	**122.44**	**67.12**	**22.44**	**46.63**	**3.51**	**139.70**	**15.54**	**15.54**
Total sans Genève	**277'362**	**0.20**	**0.06**	**11.91**	**19.69**	**64.41**	**96.27**	**8.32**	**24.58**	**10.01**	**2.37**	**45.28**	**10.23**	**10.23**

Récapitulation par fonction, année 2012 (Revenus de fonctionnement) (par habitant)

Communes	Nombre d'habitants	Culture et loisirs					Prévoyance sociale			Trafic		
		30	33	34	35	**Total 3**	54	58	**Total 5**	62	65	**Total 6**
Aire-la-Ville	1'119	8.46	0.00	0.00	0.00	**8.46**	44.84	0.00	**44.84**	0.13	2.91	**3.04**
Anières	2'544	0.00	0.00	0.85	0.00	**0.85**	0.00	0.63	**0.63**	13.82	22.42	**36.24**
Avully	1'771	0.00	0.00	4.39	0.09	**4.48**	0.00	87.18	**87.18**	9.77	26.32	**36.09**
Avusy	1'453	0.00	0.00	0.00	0.00	**0.00**	0.00	0.00	**0.00**	1.62	3.36	**4.99**
Bardonnex	2'232	0.92	0.31	0.00	0.00	**1.24**	0.90	0.48	**1.39**	0.04	0.00	**0.04**
Bellevue	3'220	0.66	6.74	27.38	0.26	**35.04**	5.31	0.00	**5.31**	13.97	16.24	**30.21**
Bernex	9'798	12.07	0.18	11.12	0.70	**24.06**	154.94	15.23	**170.17**	10.80	13.12	**23.92**
Carouge	20'701	25.68	4.99	38.92	0.24	**69.83**	70.24	2.66	**72.90**	151.96	0.00	**151.96**
Cartigny	872	0.00	0.00	0.00	0.00	**0.00**	44.70	3.61	**48.31**	0.58	2.92	**3.50**
Céligny	632	0.06	7.91	0.00	0.00	**7.97**	0.00	0.00	**0.00**	0.34	11.52	**11.86**
Chancy	1'139	0.00	0.00	0.00	0.00	**0.00**	27.47	0.00	**27.47**	7.21	0.00	**7.21**
Chêne-Bougeries	10'608	0.02	5.47	2.42	1.17	**9.08**	23.38	32.93	**56.30**	3.85	14.06	**17.91**
Chêne-Bourg	8'155	18.13	0.00	1.38	0.00	**19.51**	66.87	25.85	**92.72**	14.03	0.00	**14.03**
Choulex	1'087	0.12	0.00	0.00	0.00	**0.12**	0.00	0.00	**0.00**	1.37	0.00	**1.37**
Collex-Bossy	1'660	0.00	6.91	10.00	0.00	**16.91**	0.00	1.94	**1.94**	0.00	0.00	**0.00**
Collonge-Bellerive	7'517	0.16	32.18	5.00	0.00	**37.34**	34.01	6.05	**40.06**	53.64	6.29	**59.93**
Cologny	4'898	0.15	0.93	44.10	0.00	**45.17**	0.00	0.00	**0.00**	28.36	21.33	**49.69**
Confignon	4'326	1.52	0.00	4.19	0.00	**5.72**	88.08	6.64	**94.72**	0.00	0.00	**0.00**
Corsier	1'922	2.65	0.00	-0.25	0.00	**2.40**	48.58	0.00	**48.58**	0.00	11.06	**11.06**
Dardagny	1'515	0.00	1.12	4.23	0.00	**5.35**	96.92	0.00	**96.92**	0.00	0.00	**0.00**
Genève	193'150	127.50	3.53	36.43	4.09	**171.55**	35.33	10.51	**45.84**	107.25	0.00	**107.25**
Genthod	2'709	48.09	15.27	0.00	0.00	**63.36**	0.00	0.00	**0.00**	1.00	0.00	**1.00**
Grand-Saconnex	11'911	0.89	4.58	10.39	10.32	**26.18**	61.87	9.21	**71.08**	17.37	0.01	**17.38**
Gy	478	0.00	52.30	0.00	0.00	**52.30**	0.00	0.00	**0.00**	14.33	0.00	**14.33**
Hermance	974	26.39	0.00	30.80	0.00	**57.19**	0.00	0.00	**0.00**	0.00	-3.25	**-3.25**
Jussy	1'207	0.27	0.00	0.17	0.00	**0.44**	40.60	0.00	**40.60**	11.21	0.00	**11.21**
Laconnex	613	8.92	2.12	37.38	2.27	**50.69**	0.00	0.61	**0.61**	0.00	0.00	**0.00**
Lancy	29'146	4.78	6.87	23.57	31.87	**67.10**	51.54	43.49	**95.03**	29.82	6.30	**36.12**
Meinier	2'024	0.00	0.00	256.51	0.00	**256.51**	109.01	6.29	**115.30**	3.39	5.74	**9.13**
Meyrin	22'221	53.68	0.80	53.63	1.38	**109.49**	129.05	12.10	**141.15**	5.41	0.00	**5.41**
Onex	17'943	46.93	3.10	17.08	0.00	**67.11**	91.45	21.57	**113.01**	13.13	0.00	**13.13**
Perly-Certoux	3'004	0.04	3.73	2.66	0.00	**6.43**	0.00	0.00	**0.00**	4.47	0.00	**4.47**
Plan-les-Ouates	10'309	10.86	0.46	9.83	16.64	**37.78**	100.21	6.46	**106.67**	37.17	0.00	**37.17**
Pregny-Chambésy	3'626	1.44	0.00	14.61	0.00	**16.05**	14.92	0.05	**14.97**	0.00	16.20	**16.20**
Presinge	675	4.21	0.00	0.02	0.00	**4.23**	41.21	0.00	**41.21**	0.00	0.00	**0.00**
Puplinge	2'037	32.36	0.00	6.36	0.00	**38.72**	61.24	3.09	**64.34**	2.62	15.65	**18.27**
Russin	490	0.00	0.00	0.00	0.00	**0.00**	0.00	0.00	**0.00**	0.00	0.00	**0.00**
Satigny	3'914	3.32	21.53	8.27	0.00	**33.12**	49.11	0.00	**49.11**	27.12	13.24	**40.37**
Soral	725	1.05	0.00	2.33	0.00	**3.39**	0.00	0.61	**0.61**	0.41	2.85	**3.26**
Thônex	13'722	0.48	0.46	34.68	30.51	**66.12**	23.80	3.67	**27.47**	11.73	0.00	**11.73**
Troinex	2'251	3.44	0.00	2.18	26.80	**32.42**	0.00	1.48	**1.48**	27.48	0.00	**27.48**
Vandoeuvres	2'573	0.44	4.90	3.89	0.00	**9.22**	2.41	0.00	**2.41**	66.12	12.64	**78.76**
Vernier	34'322	3.54	1.95	38.75	1.66	**45.90**	181.83	8.39	**190.22**	14.78	12.38	**27.15**
Versoix	13'019	5.14	0.60	26.43	0.23	**32.40**	47.04	4.14	**51.18**	12.05	8.72	**20.76**
Veyrier	10'300	1.15	0.00	0.36	0.61	**2.12**	24.12	4.67	**28.79**	24.00	0.00	**24.00**
Total	**470'512**	**59.97**	**3.66**	**28.99**	**5.56**	**98.17**	**58.43**	**11.89**	**70.32**	**59.61**	**3.26**	**62.87**
Total sans Genève	**277'362**	**12.93**	**3.75**	**23.81**	**6.58**	**47.07**	**74.51**	**12.86**	**87.36**	**26.44**	**5.52**	**31.96**

Récapitulation par fonction, année 2012 (Revenus de fonctionnement) (par habitant)

Communes	Nombre d'habitants	Protection et aménagement de l'environnement						Finances et impôts				Total général
		71	72	74	78	79	Total 7	90	94	95	Total 9	
Aire-la-Ville	1'119	10.06	3.72	0.00	0.00	3.89	**17.67**	2'705.45	12.99	84.06	**2'802.50**	**3'063.39**
Anières	2'544	2.44	6.62	1.59	0.23	0.00	**10.88**	3'148.17	8.69	540.86	**3'697.72**	**3'889.76**
Avully	1'771	5.56	16.41	0.68	2.20	0.00	**24.85**	2'126.10	33.47	10.13	**2'169.69**	**2'428.89**
Avusy	1'453	0.00	6.32	1.47	0.00	102.64	**110.43**	3'076.52	15.51	3.52	**3'095.55**	**3'354.79**
Bardonnex	2'232	17.41	6.60	6.30	0.67	8.78	**39.76**	2'193.48	13.52	2.96	**2'209.95**	**2'447.32**
Bellevue	3'220	0.53	9.87	0.56	2.53	0.00	**13.48**	3'432.13	15.97	42.00	**3'490.10**	**3'698.35**
Bernex	9'798	0.48	3.13	1.13	5.15	0.00	**9.89**	2'288.34	19.95	6.19	**2'314.48**	**2'660.92**
Carouge	20'701	3.30	40.31	3.25	0.92	0.00	**47.77**	4'028.50	11.62	68.69	**4'108.81**	**4'667.54**
Cartigny	872	72.97	7.77	5.85	0.23	0.00	**86.82**	2'274.52	35.05	392.52	**2'702.09**	**3'043.48**
Céligny	632	0.65	3.18	0.00	0.22	0.00	**4.05**	3'237.77	109.90	279.13	**3'626.81**	**3'690.23**
Chancy	1'139	7.02	5.73	0.26	0.53	3.86	**17.41**	2'416.72	26.69	0.00	**2'443.41**	**2'600.38**
Chêne-Bougeries	10'608	1.52	5.35	7.42	1.59	0.00	**15.88**	2'714.92	19.85	45.58	**2'780.35**	**3'019.16**
Chêne-Bourg	8'155	2.08	8.14	3.31	0.26	0.00	**13.79**	2'332.06	9.37	85.52	**2'426.95**	**2'752.54**
Choulex	1'087	14.19	0.00	1.47	0.00	0.00	**15.66**	2'920.85	13.90	394.78	**3'329.52**	**3'567.22**
Collex-Bossy	1'660	17.65	4.47	2.56	0.16	0.00	**24.85**	1'949.07	14.63	0.38	**1'964.08**	**2'160.36**
Collonge-Bellerive	7'517	13.35	6.45	2.79	0.25	0.00	**22.85**	3'222.10	109.03	41.25	**3'372.38**	**3'695.53**
Cologny	4'898	0.00	6.67	6.24	5.59	0.00	**18.49**	5'712.62	22.40	949.07	**6'684.10**	**6'946.63**
Confignon	4'326	4.16	5.09	3.82	0.93	0.00	**14.00**	2'656.90	4.46	43.82	**2'705.18**	**2'976.96**
Corsier	1'922	3.23	3.19	0.39	0.21	0.00	**7.03**	3'010.73	7.30	56.81	**3'074.84**	**3'251.13**
Dardagny	1'515	75.77	7.49	0.00	0.25	0.00	**83.51**	2'737.67	30.27	2.29	**2'770.22**	**3'148.76**
Genève	193'150	0.75	9.90	18.13	0.02	0.46	**29.26**	4'293.46	41.96	495.91	**4'831.33**	**5'643.69**
Genthod	2'709	0.05	0.62	10.66	2.22	0.00	**13.56**	3'860.72	41.85	200.39	**4'102.97**	**4'261.36**
Grand-Saconnex	11'911	0.14	5.63	0.09	0.32	0.00	**6.19**	3'074.29	10.84	21.41	**3'106.54**	**3'422.93**
Gy	478	55.83	0.00	18.10	0.00	0.00	**73.93**	3'819.46	36.63	143.83	**3'999.92**	**4'290.69**
Hermance	974	5.36	0.00	0.00	0.89	0.00	**6.25**	3'500.74	91.60	17.86	**3'610.21**	**3'932.47**
Jussy	1'207	106.58	5.01	8.68	2.07	12.43	**134.77**	4'663.51	97.88	4.30	**4'765.70**	**5'121.94**
Laconnex	613	3.32	3.51	0.00	5.94	0.00	**12.77**	3'211.92	17.90	476.29	**3'706.11**	**4'023.36**
Lancy	29'146	1.37	8.30	2.54	2.30	0.00	**14.51**	2'979.65	6.52	448.42	**3'434.59**	**3'784.09**
Meinier	2'024	3.54	9.20	6.62	0.25	0.00	**19.61**	2'169.36	88.64	44.62	**2'302.63**	**2'830.38**
Meyrin	22'221	0.00	5.65	1.80	1.57	0.00	**9.01**	3'319.42	164.45	20.86	**3'504.73**	**3'956.51**
Onex	17'943	4.08	12.35	2.17	0.38	0.00	**18.98**	2'171.54	5.49	11.86	**2'188.89**	**2'530.21**
Perly-Certoux	3'004	5.36	5.78	4.14	0.16	0.00	**15.44**	3'577.58	11.43	3.07	**3'592.08**	**3'687.42**
Plan-les-Ouates	10'309	4.95	9.43	1.90	3.81	0.00	**20.08**	5'554.45	26.84	24.27	**5'605.56**	**6'024.22**
Pregny-Chambésy	3'626	0.00	4.44	0.58	0.00	0.00	**5.02**	2'460.04	144.25	0.00	**2'604.29**	**2'833.75**
Presinge	675	2.70	6.08	1.48	0.00	0.00	**10.27**	4'333.71	157.20	1'698.53	**6'189.43**	**6'351.00**
Puplinge	2'037	5.24	8.82	0.75	0.20	0.00	**15.01**	2'332.02	15.84	14.15	**2'362.01**	**2'585.57**
Russin	490	35.01	0.00	0.00	0.00	0.00	**35.01**	5'134.01	73.13	15.40	**5'222.54**	**5'409.23**
Satigny	3'914	2.83	6.31	1.18	0.23	0.00	**10.55**	4'335.66	25.76	0.00	**4'361.42**	**4'798.73**
Soral	725	8.56	6.80	1.34	0.00	0.00	**16.70**	2'216.15	123.74	54.63	**2'394.52**	**2'525.59**
Thônex	13'722	2.35	5.15	2.31	0.23	0.00	**10.04**	2'366.51	13.37	0.00	**2'379.88**	**2'609.85**
Troinex	2'251	2.35	6.05	3.16	0.50	0.00	**12.06**	1'889.99	15.21	645.72	**2'550.92**	**2'767.24**
Vandoeuvres	2'573	1.41	5.28	8.32	2.69	0.00	**17.70**	4'379.50	63.74	0.00	**4'443.24**	**4'634.68**
Vernier	34'322	4.77	6.84	1.44	10.94	0.09	**24.07**	2'674.01	4.89	48.75	**2'727.65**	**3'151.87**
Versoix	13'019	2.54	9.12	1.46	0.49	0.00	**13.61**	2'515.32	6.56	37.86	**2'559.74**	**2'787.87**
Veyrier	10'300	0.22	6.13	4.34	0.22	0.00	**10.91**	2'117.40	51.75	21.98	**2'191.12**	**2'339.56**
Total	**470'512**	**2.79**	**9.63**	**8.97**	**1.50**	**0.60**	**23.49**	**3'546.88**	**36.50**	**269.15**	**3'852.53**	**4'385.06**
Total sans Genève	**277'362**	**4.21**	**9.44**	**2.59**	**2.53**	**0.71**	**19.48**	**3'026.98**	**32.70**	**111.24**	**3'170.91**	**3'508.57**

Statistiques
des dépenses et des recettes d'investissement 2012

Comparés des communes, par fonction, en valeur absolue et en francs par habitants

Récapitulation par fonction, année 2012 (Dépenses d'investissement) (arrondi franc)

Communes	Nombre d'habitants	Administration générale						Sécurité publique					Enseignement et formation	
		01	02	05	08	09	**Total 0**	10	11	14	16	**Total 1**	21	**Total 2**
Aire-la-Ville	1'119	0	0	0	30'649	0	**30'649**	0	0	0	0	**0**	55'200	**55'200**
Anières	2'544	0	0	0	194'703	0	**194'703**	0	0	738	0	**738**	171'087	**171'087**
Avully	1'771	0	0	0	0	0	**0**	0	0	0	0	**0**	0	**0**
Avusy	1'453	0	0	0	2'175'018	0	**2'175'018**	0	0	0	0	**0**	0	**0**
Bardonnex	2'232	0	0	0	242'356	0	**242'356**	0	0	0	0	**0**	13'180	**13'180**
Bellevue	3'220	0	0	0	0	0	**0**	0	0	40'620	0	**40'620**	0	**0**
Bernex	9'798	0	0	0	4'444'146	0	**4'444'146**	0	46'886	587'992	57'965	**692'843**	166'533	**166'533**
Carouge	20'701	0	0	0	767'096	0	**767'096**	0	1'462'667	167'306	0	**1'629'973**	8'508'327	**8'508'327**
Cartigny	872	0	0	0	0	0	**0**	0	0	0	0	**0**	0	**0**
Céligny	632	0	0	0	167'317	0	**167'317**	0	0	0	0	**0**	0	**0**
Chancy	1'139	0	0	0	225'055	0	**225'055**	0	0	0	0	**0**	8'763	**8'763**
Chêne-Bougeries	10'608	0	0	0	981'340	0	**981'340**	0	31'641	0	0	**31'641**	8'558	**8'558**
Chêne-Bourg	8'155	0	0	0	365'543	0	**365'543**	0	23'937	270'564	0	**294'501**	41'575	**41'575**
Choulex	1'087	0	0	0	0	0	**0**	0	0	0	0	**0**	0	**0**
Collex-Bossy	1'660	0	0	0	233'657	0	**233'657**	0	0	0	0	**0**	0	**0**
Collonge-Bellerive	7'517	0	0	0	65'184	0	**65'184**	0	0	66'266	0	**66'266**	71'034	**71'034**
Cologny	4'898	0	0	0	475'315	0	**475'315**	0	193'369	0	0	**193'369**	0	**0**
Confignon	4'326	0	0	0	322'355	0	**322'355**	0	0	127'716	0	**127'716**	1'183'673	**1'183'673**
Corsier	1'922	0	0	0	0	0	**0**	0	0	0	0	**0**	0	**0**
Dardagny	1'515	0	0	0	0	0	**0**	0	0	0	0	**0**	0	**0**
Genève	193'150	47'797	0	8'151'296	3'516'274	0	**11'715'367**	0	141'316	4'659'194	3'363'116	**8'163'625**	10'549'005	**10'549'005**
Genthod	2'709	0	0	0	6'642'537	0	**6'642'537**	0	0	25'189	0	**25'189**	2'624'267	**2'624'267**
Grand-Saconnex	11'911	0	0	15'527	443'748	0	**459'275**	0	0	0	0	**0**	7'986'325	**7'986'325**
Gy	478	0	0	0	2'976'000	0	**2'976'000**	0	0	0	0	**0**	0	**0**
Hermance	974	0	0	0	41'392	0	**41'392**	0	0	0	0	**0**	0	**0**
Jussy	1'207	0	0	0	1'239'242	0	**1'239'242**	0	0	0	0	**0**	0	**0**
Laconnex	613	0	0	0	0	0	**0**	0	0	0	0	**0**	0	**0**
Lancy	29'146	0	0	874'767	0	0	**874'767**	0	323'169	146'155	0	**469'324**	7'977'693	**7'977'693**
Meinier	2'024	0	0	0	4'887'220	0	**4'887'220**	0	0	0	0	**0**	120'074	**120'074**
Meyrin	22'221	0	0	75'242	1'612'457	145'609	**1'833'308**	0	0	81'575	0	**81'575**	2'250'191	**2'250'191**
Onex	17'943	0	0	0	70'600	0	**70'600**	0	0	0	0	**0**	638'580	**638'580**
Perly-Certoux	3'004	0	0	0	0	0	**0**	0	0	0	0	**0**	0	**0**
Plan-les-Ouates	10'309	0	0	0	0	187'020	**187'020**	0	0	17'573	0	**17'573**	1'611'244	**1'611'244**
Pregny-Chambésy	3'626	0	0	540	48'231	0	**48'771**	0	0	0	0	**0**	0	**0**
Presinge	675	0	0	0	0	0	**0**	0	0	0	0	**0**	0	**0**
Puplinge	2'037	0	0	0	39'458	0	**39'458**	0	0	92'338	0	**92'338**	145'898	**145'898**
Russin	490	0	0	0	0	0	**0**	0	0	0	0	**0**	0	**0**
Satigny	3'914	0	0	0	818'825	0	**818'825**	0	0	0	0	**0**	0	**0**
Soral	725	0	0	0	0	0	**0**	0	0	0	0	**0**	0	**0**
Thônex	13'722	0	0	0	0	0	**0**	0	0	43'714	0	**43'714**	63'698	**63'698**
Troinex	2'251	0	0	0	81'999	0	**81'999**	0	0	0	0	**0**	0	**0**
Vandoeuvres	2'573	0	0	0	27'950	0	**27'950**	0	0	0	0	**0**	0	**0**
Vernier	34'322	0	0	288'760	2'441'164	0	**2'729'924**	0	0	0	85'651	**85'651**	201'501	**201'501**
Versoix	13'019	0	0	0	339'901	37'908	**377'809**	0	0	201'897	15'476	**217'374**	23'906	**23'906**
Veyrier	10'300	0	0	0	300'173	0	**300'173**	0	0	0	0	**0**	2'998'911	**2'998'911**
Total	**470'512**	**47'797**	**0**	**9'406'133**	**36'216'905**	**370'537**	**46'041'371**	**0**	**2'222'984**	**6'528'837**	**3'522'208**	**12'274'030**	**47'419'222**	**47'419'222**
Total sans Genève	**277'362**	**0**	**0**	**1'254'837**	**32'700'631**	**370'537**	**34'326'005**	**0**	**2'081'669**	**1'869'643**	**159'092**	**4'110'404**	**36'870'217**	**36'870'217**

Récapitulation par fonction, année 2012 (Dépenses d'investissement) (arrondi franc)

Communes	Nombre d'habitants	Culture et loisirs					Prévoyance sociale			Trafic		
		30	33	34	35	Total 3	54	58	Total 5	62	65	Total 6
Aire-la-Ville	1'119	0	0	0	0	**0**	0	0	**0**	0	0	**0**
Anières	2'544	0	0	0	0	**0**	0	0	**0**	462'863	0	**462'863**
Avully	1'771	0	0	0	0	**0**	0	0	**0**	0	0	**0**
Avusy	1'453	0	0	0	0	**0**	0	0	**0**	0	0	**0**
Bardonnex	2'232	0	0	7'000	1'725	**8'725**	16'840	0	**16'840**	148'543	0	**148'543**
Bellevue	3'220	0	1'081'984	0	0	**1'081'984**	2'287'929	0	**2'287'929**	1'111'424	0	**1'111'424**
Bernex	9'798	29'400	137'112	458'507	21'229	**646'248**	0	1'296	**1'296**	1'393'430	0	**1'393'430**
Carouge	20'701	1'694'313	676'266	1'021'137	156'445	**3'548'160**	992'698	594	**993'292**	5'296'558	79'458	**5'376'016**
Cartigny	872	0	0	0	0	**0**	0	0	**0**	0	0	**0**
Céligny	632	0	0	11'368	0	**11'368**	15'305	0	**15'305**	0	21'219	**21'219**
Chancy	1'139	0	0	0	0	**0**	21'191	0	**21'191**	9'679	0	**9'679**
Chêne-Bougeries	10'608	0	29'962	231'232	0	**261'194**	0	0	**0**	19'289	192'699	**211'988**
Chêne-Bourg	8'155	0	0	231'232	0	**231'232**	0	0	**0**	737'565	0	**737'565**
Choulex	1'087	0	0	0	258'714	**258'714**	0	0	**0**	85'706	0	**85'706**
Collex-Bossy	1'660	0	0	112'530	0	**112'530**	415'125	0	**415'125**	113'885	0	**113'885**
Collonge-Bellerive	7'517	40'750	968'966	5'600	0	**1'015'316**	40'544	1'495	**42'039**	6'359'992	0	**6'359'992**
Cologny	4'898	0	0	0	0	**0**	-661'107	1'103'742	**442'635**	11'800	0	**11'800**
Confignon	4'326	68'801	0	235'066	0	**303'868**	0	0	**0**	249'489	0	**249'489**
Corsier	1'922	0	0	0	0	**0**	0	0	**0**	18'900	0	**18'900**
Dardagny	1'515	0	0	0	0	**0**	0	0	**0**	0	0	**0**
Genève	193'150	34'853'029	1'433'898	4'477'320	0	**40'764'246**	7'031'423	5'252'757	**12'284'180**	43'199'485	13'970'312	**57'169'796**
Genthod	2'709	17'873	0	0	0	**17'873**	791'766	0	**791'766**	82'431	0	**82'431**
Grand-Saconnex	11'911	262	1'107'135	1'183'835	0	**2'291'232**	0	0	**0**	2'104'328	0	**2'104'328**
Gy	478	0	0	0	0	**0**	0	0	**0**	250'000	0	**250'000**
Hermance	974	0	0	0	0	**0**	0	0	**0**	0	0	**0**
Jussy	1'207	0	0	0	0	**0**	0	0	**0**	629'375	0	**629'375**
Laconnex	613	0	0	282'097	0	**282'097**	0	0	**0**	0	0	**0**
Lancy	29'146	0	321'407	3'462'112	335'283	**4'118'802**	777'435	1'428'753	**2'206'189**	7'986'277	0	**7'986'277**
Meinier	2'024	0	0	253'851	0	**253'851**	0	0	**0**	265'244	0	**265'244**
Meyrin	22'221	165'428	42'865	4'043'239	148'454	**4'399'986**	1'412'118	15'000	**1'427'118**	4'573'240	0	**4'573'240**
Onex	17'943	361	3'235	2'001	1'405	**7'001**	133'966	280'965	**414'931**	1'164'311	0	**1'164'311**
Perly-Certoux	3'004	0	137'053	0	118'445	**255'498**	0	79'945	**79'945**	874'556	0	**874'556**
Plan-les-Ouates	10'309	374'611	1'536'607	928'644	266'747	**3'106'609**	4'636	0	**4'636**	264'658	0	**264'658**
Pregny-Chambésy	3'626	0	1'004	84'130	0	**85'134**	766'125	0	**766'125**	726'893	0	**726'893**
Presinge	675	0	0	0	0	**0**	0	0	**0**	9'086	0	**9'086**
Puplinge	2'037	0	0	56'712	0	**56'712**	60'815	0	**60'815**	187'963	0	**187'963**
Russin	490	0	0	0	0	**0**	0	0	**0**	107'783	0	**107'783**
Satigny	3'914	0	57'345	0	0	**57'345**	0	0	**0**	3'369'564	0	**3'369'564**
Soral	725	0	0	232'213	0	**232'213**	0	0	**0**	71'487	0	**71'487**
Thônex	13'722	0	28'440	340'341	206'392	**575'173**	3'262	0	**3'262**	816'393	0	**816'393**
Troinex	2'251	0	0	68'492	0	**68'492**	0	0	**0**	156'178	0	**156'178**
Vandoeuvres	2'573	0	0	0	0	**0**	0	0	**0**	279'786	0	**279'786**
Vernier	34'322	32'436	370'094	1'184'121	3'862'128	**5'448'779**	1'449'568	209'061	**1'658'629**	2'068'147	0	**2'068'147**
Versoix	13'019	418'414	0	295'600	0	**714'014**	146'984	0	**146'984**	2'879'945	0	**2'879'945**
Veyrier	10'300	0	532'962	4'532'654	482'608	**5'548'224**	178'593	0	**178'593**	818'482	1'019	**819'501**
Total	**470'512**	**37'695'678**	**8'466'334**	**23'741'031**	**5'859'576**	**75'762'619**	**15'885'215**	**8'373'607**	**24'258'823**	**88'904'733**	**14'264'706**	**103'169'439**
Total sans Genève	**277'362**	**2'842'649**	**7'032'437**	**19'263'712**	**5'859'576**	**34'998'373**	**8'853'792**	**3'120'851**	**11'974'643**	**45'705'248**	**294'394**	**45'999'643**

Récapitulation par fonction, année 2012 (Dépenses d'investissement) (arrondi franc)

Communes	Nombre d'habitants	Protection et aménagement de l'environnement						Finances et impôts				Total général
		71	72	74	78	79	Total 7	90	94	95	Total 9	
Aire-la-Ville	1'119	0	0	0	6'050'454	0	**6'050'454**	0	0	0	**0**	**6'136'302**
Anières	2'544	4'043'334	0	483'204	0	0	**4'526'538**	0	0	0	**0**	**5'355'929**
Avully	1'771	0	710'394	0	0	0	**710'394**	0	0	0	**0**	**710'394**
Avusy	1'453	0	0	0	0	0	**0**	0	0	0	**0**	**2'175'018**
Bardonnex	2'232	293'166	0	0	0	46'677	**339'843**	0	0	0	**0**	**769'486**
Bellevue	3'220	490'043	73'130	0	0	0	**563'172**	0	0	0	**0**	**5'085'128**
Bernex	9'798	552'008	0	0	0	0	**552'008**	0	0	0	**0**	**7'896'505**
Carouge	20'701	1'449'918	289'115	0	36'696	33'375	**1'809'103**	0	0	7'043	**7'043**	**22'639'010**
Cartigny	872	0	0	0	0	0	**0**	0	300'000	0	**300'000**	**300'000**
Céligny	632	447'637	0	0	0	0	**447'637**	0	0	0	**0**	**662'846**
Chancy	1'139	0	0	0	0	0	**0**	0	0	0	**0**	**264'688**
Chêne-Bougeries	10'608	366'528	16'868	0	0	127'820	**511'217**	0	0	0	**0**	**2'005'937**
Chêne-Bourg	8'155	614'032	0	0	0	0	**614'032**	0	0	0	**0**	**2'284'448**
Choulex	1'087	406'997	0	0	0	0	**406'997**	0	0	0	**0**	**751'416**
Collex-Bossy	1'660	0	0	0	0	0	**0**	0	0	0	**0**	**875'197**
Collonge-Bellerive	7'517	320'684	0	12'622	0	23'036	**356'341**	0	0	0	**0**	**7'976'173**
Cologny	4'898	563'494	0	0	0	0	**563'494**	0	0	0	**0**	**1'686'613**
Confignon	4'326	903'284	66'620	0	0	51'631	**1'021'535**	0	0	0	**0**	**3'208'635**
Corsier	1'922	9'650	0	0	119'632	50'316	**179'598**	0	100'000	0	**100'000**	**298'498**
Dardagny	1'515	53'816	432'625	0	1'174'511	0	**1'660'953**	0	0	0	**0**	**1'660'953**
Genève	193'150	0	3'984'730	534'177	1'881'731	146'241	**6'546'879**	0	0	0	**0**	**147'193'098**
Genthod	2'709	296'392	0	0	0	0	**296'392**	0	0	0	**0**	**10'480'455**
Grand-Saconnex	11'911	93'869	0	17'849	67'064	0	**178'782**	0	0	0	**0**	**13'019'942**
Gy	478	0	0	0	0	0	**0**	0	0	0	**0**	**3'226'000**
Hermance	974	807'592	0	0	0	0	**807'592**	0	0	0	**0**	**848'984**
Jussy	1'207	0	0	0	0	0	**0**	0	0	0	**0**	**1'868'617**
Laconnex	613	0	0	0	0	15'402	**15'402**	0	0	0	**0**	**297'499**
Lancy	29'146	1'633'606	955	0	1'836	0	**1'636'397**	0	0	0	**0**	**25'269'449**
Meinier	2'024	568'613	0	0	0	52'462	**621'075**	0	0	0	**0**	**6'147'463**
Meyrin	22'221	4'789'518	76'193	0	64'161	67'484	**4'997'356**	0	0	0	**0**	**19'562'774**
Onex	17'943	727'281	390'061	0	0	119'282	**1'236'623**	0	0	0	**0**	**3'532'047**
Perly-Certoux	3'004	56'298	6'154	0	0	72'532	**134'983**	0	0	0	**0**	**1'344'982**
Plan-les-Ouates	10'309	3'957'696	20'088	220	0	98'752	**4'076'756**	0	0	0	**0**	**9'268'496**
Pregny-Chambésy	3'626	27'429	0	0	0	0	**27'429**	0	0	0	**0**	**1'654'353**
Presinge	675	0	0	0	0	0	**0**	0	0	0	**0**	**9'086**
Puplinge	2'037	127'602	2'057	0	0	0	**129'660**	0	0	0	**0**	**712'843**
Russin	490	19'600	0	0	0	0	**19'600**	0	0	0	**0**	**127'383**
Satigny	3'914	158'322	383'757	0	0	0	**542'079**	0	0	0	**0**	**4'787'813**
Soral	725	0	0	0	0	0	**0**	0	0	0	**0**	**303'699**
Thônex	13'722	838'789	0	66'611	5'624	0	**911'024**	0	0	500'000	**500'000**	**2'913'265**
Troinex	2'251	110	0	0	0	162'682	**162'792**	0	0	0	**0**	**469'462**
Vandoeuvres	2'573	571'146	0	0	0	0	**571'146**	0	0	0	**0**	**878'882**
Vernier	34'322	97'340	265'298	182'899	0	50'831	**596'368**	0	0	0	**0**	**12'788'998**
Versoix	13'019	3'485'236	44'000	0	0	49'510	**3'578'746**	0	0	0	**0**	**7'938'777**
Veyrier	10'300	115'807	0	0	0	159'726	**275'533**	0	0	0	**0**	**10'120'933**
Total	**470'512**	**28'886'836**	**6'762'044**	**1'297'581**	**9'401'710**	**1'327'757**	**47'675'929**	**0**	**400'000**	**507'043**	**907'043**	**357'508'475**
Total sans Genève	**277'362**	**28'886'836**	**2'777'315**	**763'404**	**7'519'978**	**1'181'516**	**41'129'050**	**0**	**400'000**	**507'043**	**907'043**	**210'315'378**

Récapitulation par fonction, année 2012 (Dépenses d'investissement) (par habitant)

Communes	Nombre d'habitants	Administration générale						Sécurité publique					Enseignement et formation	
		01	02	05	08	09	**Total 0**	10	11	14	16	**Total 1**	21	**Total 2**
Aire-la-Ville	1'119	0.00	0.00	0.00	27.39	0.00	**27.39**	0.00	0.00	0.00	0.00	**0.00**	49.33	**49.33**
Anières	2'544	0.00	0.00	0.00	76.53	0.00	**76.53**	0.00	0.00	0.29	0.00	**0.29**	67.25	**67.25**
Avully	1'771	0.00	0.00	0.00	0.00	0.00	**0.00**	0.00	0.00	0.00	0.00	**0.00**	0.00	**0.00**
Avusy	1'453	0.00	0.00	0.00	1'496.92	0.00	**1'496.92**	0.00	0.00	0.00	0.00	**0.00**	0.00	**0.00**
Bardonnex	2'232	0.00	0.00	0.00	108.58	0.00	**108.58**	0.00	0.00	0.00	0.00	**0.00**	5.90	**5.90**
Bellevue	3'220	0.00	0.00	0.00	0.00	0.00	**0.00**	0.00	0.00	12.61	0.00	**12.61**	0.00	**0.00**
Bernex	9'798	0.00	0.00	0.00	453.58	0.00	**453.58**	0.00	4.79	60.01	5.92	**70.71**	17.00	**17.00**
Carouge	20'701	0.00	0.00	0.00	37.06	0.00	**37.06**	0.00	70.66	8.08	0.00	**78.74**	411.01	**411.01**
Cartigny	872	0.00	0.00	0.00	0.00	0.00	**0.00**	0.00	0.00	0.00	0.00	**0.00**	0.00	**0.00**
Céligny	632	0.00	0.00	0.00	264.74	0.00	**264.74**	0.00	0.00	0.00	0.00	**0.00**	0.00	**0.00**
Chancy	1'139	0.00	0.00	0.00	197.59	0.00	**197.59**	0.00	0.00	0.00	0.00	**0.00**	7.69	**7.69**
Chêne-Bougeries	10'608	0.00	0.00	0.00	92.51	0.00	**92.51**	0.00	2.98	0.00	0.00	**2.98**	0.81	**0.81**
Chêne-Bourg	8'155	0.00	0.00	0.00	44.82	0.00	**44.82**	0.00	2.94	33.18	0.00	**36.11**	5.10	**5.10**
Choulex	1'087	0.00	0.00	0.00	0.00	0.00	**0.00**	0.00	0.00	0.00	0.00	**0.00**	0.00	**0.00**
Collex-Bossy	1'660	0.00	0.00	0.00	140.76	0.00	**140.76**	0.00	0.00	0.00	0.00	**0.00**	0.00	**0.00**
Collonge-Bellerive	7'517	0.00	0.00	0.00	8.67	0.00	**8.67**	0.00	0.00	8.82	0.00	**8.82**	9.45	**9.45**
Cologny	4'898	0.00	0.00	0.00	97.04	0.00	**97.04**	0.00	39.48	0.00	0.00	**39.48**	0.00	**0.00**
Confignon	4'326	0.00	0.00	0.00	74.52	0.00	**74.52**	0.00	0.00	29.52	0.00	**29.52**	273.62	**273.62**
Corsier	1'922	0.00	0.00	0.00	0.00	0.00	**0.00**	0.00	0.00	0.00	0.00	**0.00**	0.00	**0.00**
Dardagny	1'515	0.00	0.00	0.00	0.00	0.00	**0.00**	0.00	0.00	0.00	0.00	**0.00**	0.00	**0.00**
Genève	193'150	0.25	0.00	42.20	18.20	0.00	**60.65**	0.00	0.73	24.12	17.41	**42.27**	54.62	**54.62**
Genthod	2'709	0.00	0.00	0.00	2'452.03	0.00	**2'452.03**	0.00	0.00	9.30	0.00	**9.30**	968.72	**968.72**
Grand-Saconnex	11'911	0.00	0.00	1.30	37.26	0.00	**38.56**	0.00	0.00	0.00	0.00	**0.00**	670.50	**670.50**
Gy	478	0.00	0.00	0.00	6'225.94	0.00	**6'225.94**	0.00	0.00	0.00	0.00	**0.00**	0.00	**0.00**
Hermance	974	0.00	0.00	0.00	42.50	0.00	**42.50**	0.00	0.00	0.00	0.00	**0.00**	0.00	**0.00**
Jussy	1'207	0.00	0.00	0.00	1'026.71	0.00	**1'026.71**	0.00	0.00	0.00	0.00	**0.00**	0.00	**0.00**
Laconnex	613	0.00	0.00	0.00	0.00	0.00	**0.00**	0.00	0.00	0.00	0.00	**0.00**	0.00	**0.00**
Lancy	29'146	0.00	0.00	30.01	0.00	0.00	**30.01**	0.00	11.09	5.01	0.00	**16.10**	273.71	**273.71**
Meinier	2'024	0.00	0.00	0.00	2'414.63	0.00	**2'414.63**	0.00	0.00	0.00	0.00	**0.00**	59.33	**59.33**
Meyrin	22'221	0.00	0.00	3.39	72.56	6.55	**82.50**	0.00	0.00	3.67	0.00	**3.67**	101.26	**101.26**
Onex	17'943	0.00	0.00	0.00	3.93	0.00	**3.93**	0.00	0.00	0.00	0.00	**0.00**	35.59	**35.59**
Perly-Certoux	3'004	0.00	0.00	0.00	0.00	0.00	**0.00**	0.00	0.00	0.00	0.00	**0.00**	0.00	**0.00**
Plan-les-Ouates	10'309	0.00	0.00	0.00	0.00	18.14	**18.14**	0.00	0.00	1.70	0.00	**1.70**	156.29	**156.29**
Pregny-Chambésy	3'626	0.00	0.00	0.15	13.30	0.00	**13.45**	0.00	0.00	0.00	0.00	**0.00**	0.00	**0.00**
Presinge	675	0.00	0.00	0.00	0.00	0.00	**0.00**	0.00	0.00	0.00	0.00	**0.00**	0.00	**0.00**
Puplinge	2'037	0.00	0.00	0.00	19.37	0.00	**19.37**	0.00	0.00	45.33	0.00	**45.33**	71.62	**71.62**
Russin	490	0.00	0.00	0.00	0.00	0.00	**0.00**	0.00	0.00	0.00	0.00	**0.00**	0.00	**0.00**
Satigny	3'914	0.00	0.00	0.00	209.20	0.00	**209.20**	0.00	0.00	0.00	0.00	**0.00**	0.00	**0.00**
Soral	725	0.00	0.00	0.00	0.00	0.00	**0.00**	0.00	0.00	0.00	0.00	**0.00**	0.00	**0.00**
Thônex	13'722	0.00	0.00	0.00	0.00	0.00	**0.00**	0.00	0.00	3.19	0.00	**3.19**	4.64	**4.64**
Troinex	2'251	0.00	0.00	0.00	36.43	0.00	**36.43**	0.00	0.00	0.00	0.00	**0.00**	0.00	**0.00**
Vandoeuvres	2'573	0.00	0.00	0.00	10.86	0.00	**10.86**	0.00	0.00	0.00	0.00	**0.00**	0.00	**0.00**
Vernier	34'322	0.00	0.00	8.41	71.13	0.00	**79.54**	0.00	0.00	0.00	2.50	**2.50**	5.87	**5.87**
Versoix	13'019	0.00	0.00	0.00	26.11	2.91	**29.02**	0.00	0.00	15.51	1.19	**16.70**	1.84	**1.84**
Veyrier	10'300	0.00	0.00	0.00	29.14	0.00	**29.14**	0.00	0.00	0.00	0.00	**0.00**	291.16	**291.16**
Total	**470'512**	**0.10**	**0.00**	**19.99**	**76.97**	**0.79**	**97.85**	**0.00**	**4.72**	**13.88**	**7.49**	**26.09**	**100.78**	**100.78**
Total sans Genève	**277'362**	**0.00**	**0.00**	**4.52**	**117.90**	**1.34**	**123.76**	**0.00**	**7.51**	**6.74**	**0.57**	**14.82**	**132.93**	**132.93**

Récapitulation par fonction, année 2012 (Dépenses d'investissement) (par habitant)

Communes	Nombre d'habitants	Culture et loisirs					Prévoyance sociale			Trafic		
		30	33	34	35	**Total 3**	54	58	**Total 5**	62	65	**Total 6**
Aire-la-Ville	1'119	0.00	0.00	0.00	0.00	**0.00**	0.00	0.00	**0.00**	0.00	0.00	**0.00**
Anières	2'544	0.00	0.00	0.00	0.00	**0.00**	0.00	0.00	**0.00**	181.94	0.00	**181.94**
Avully	1'771	0.00	0.00	0.00	0.00	**0.00**	0.00	0.00	**0.00**	0.00	0.00	**0.00**
Avusy	1'453	0.00	0.00	0.00	0.00	**0.00**	0.00	0.00	**0.00**	0.00	0.00	**0.00**
Bardonnex	2'232	0.00	0.00	3.14	0.77	**3.91**	7.54	0.00	**7.54**	66.55	0.00	**66.55**
Bellevue	3'220	0.00	336.02	0.00	0.00	**336.02**	710.54	0.00	**710.54**	345.16	0.00	**345.16**
Bernex	9'798	3.00	13.99	46.80	2.17	**65.96**	0.00	0.13	**0.13**	142.22	0.00	**142.22**
Carouge	20'701	81.85	32.67	49.33	7.56	**171.40**	47.95	0.03	**47.98**	255.86	3.84	**259.70**
Cartigny	872	0.00	0.00	0.00	0.00	**0.00**	0.00	0.00	**0.00**	0.00	0.00	**0.00**
Céligny	632	0.00	0.00	17.99	0.00	**17.99**	24.22	0.00	**24.22**	0.00	33.57	**33.57**
Chancy	1'139	0.00	0.00	0.00	0.00	**0.00**	18.60	0.00	**18.60**	8.50	0.00	**8.50**
Chêne-Bougeries	10'608	0.00	2.82	21.80	0.00	**24.62**	0.00	0.00	**0.00**	1.82	18.17	**19.98**
Chêne-Bourg	8'155	0.00	0.00	28.35	0.00	**28.35**	0.00	0.00	**0.00**	90.44	0.00	**90.44**
Choulex	1'087	0.00	0.00	0.00	238.01	**238.01**	0.00	0.00	**0.00**	78.85	0.00	**78.85**
Collex-Bossy	1'660	0.00	0.00	67.79	0.00	**67.79**	250.08	0.00	**250.08**	68.61	0.00	**68.61**
Collonge-Bellerive	7'517	5.42	128.90	0.74	0.00	**135.07**	5.39	0.20	**5.59**	846.08	0.00	**846.08**
Cologny	4'898	0.00	0.00	0.00	0.00	**0.00**	-134.97	225.35	**90.37**	2.41	0.00	**2.41**
Confignon	4'326	15.90	0.00	54.34	0.00	**70.24**	0.00	0.00	**0.00**	57.67	0.00	**57.67**
Corsier	1'922	0.00	0.00	0.00	0.00	**0.00**	0.00	0.00	**0.00**	9.83	0.00	**9.83**
Dardagny	1'515	0.00	0.00	0.00	0.00	**0.00**	0.00	0.00	**0.00**	0.00	0.00	**0.00**
Genève	193'150	180.45	7.42	23.18	0.00	**211.05**	36.40	27.20	**63.60**	223.66	72.33	**295.99**
Genthod	2'709	6.60	0.00	0.00	0.00	**6.60**	292.27	0.00	**292.27**	30.43	0.00	**30.43**
Grand-Saconnex	11'911	0.02	92.95	99.39	0.00	**192.36**	0.00	0.00	**0.00**	176.67	0.00	**176.67**
Gy	478	0.00	0.00	0.00	0.00	**0.00**	0.00	0.00	**0.00**	523.01	0.00	**523.01**
Hermance	974	0.00	0.00	0.00	0.00	**0.00**	0.00	0.00	**0.00**	0.00	0.00	**0.00**
Jussy	1'207	0.00	0.00	0.00	0.00	**0.00**	0.00	0.00	**0.00**	521.44	0.00	**521.44**
Laconnex	613	0.00	0.00	460.19	0.00	**460.19**	0.00	0.00	**0.00**	0.00	0.00	**0.00**
Lancy	29'146	0.00	11.03	118.79	11.50	**141.32**	26.67	49.02	**75.69**	274.01	0.00	**274.01**
Meinier	2'024	0.00	0.00	125.42	0.00	**125.42**	0.00	0.00	**0.00**	131.05	0.00	**131.05**
Meyrin	22'221	7.44	1.93	181.96	6.68	**198.01**	63.55	0.68	**64.22**	205.81	0.00	**205.81**
Onex	17'943	0.02	0.18	0.11	0.08	**0.39**	7.47	15.66	**23.12**	64.89	0.00	**64.89**
Perly-Certoux	3'004	0.00	45.62	0.00	39.43	**85.05**	0.00	26.61	**26.61**	291.13	0.00	**291.13**
Plan-les-Ouates	10'309	36.34	149.05	90.08	25.88	**301.35**	0.45	0.00	**0.45**	25.67	0.00	**25.67**
Pregny-Chambésy	3'626	0.00	0.28	23.20	0.00	**23.48**	211.29	0.00	**211.29**	200.47	0.00	**200.47**
Presinge	675	0.00	0.00	0.00	0.00	**0.00**	0.00	0.00	**0.00**	13.46	0.00	**13.46**
Puplinge	2'037	0.00	0.00	27.84	0.00	**27.84**	29.86	0.00	**29.86**	92.27	0.00	**92.27**
Russin	490	0.00	0.00	0.00	0.00	**0.00**	0.00	0.00	**0.00**	219.96	0.00	**219.96**
Satigny	3'914	0.00	14.65	0.00	0.00	**14.65**	0.00	0.00	**0.00**	860.90	0.00	**860.90**
Soral	725	0.00	0.00	320.29	0.00	**320.29**	0.00	0.00	**0.00**	98.60	0.00	**98.60**
Thônex	13'722	0.00	2.07	24.80	15.04	**41.92**	0.24	0.00	**0.24**	59.50	0.00	**59.50**
Troinex	2'251	0.00	0.00	30.43	0.00	**30.43**	0.00	0.00	**0.00**	69.38	0.00	**69.38**
Vandoeuvres	2'573	0.00	0.00	0.00	0.00	**0.00**	0.00	0.00	**0.00**	108.74	0.00	**108.74**
Vernier	34'322	0.95	10.78	34.50	112.53	**158.75**	42.23	6.09	**48.33**	60.26	0.00	**60.26**
Versoix	13'019	32.14	0.00	22.71	0.00	**54.84**	11.29	0.00	**11.29**	221.21	0.00	**221.21**
Veyrier	10'300	0.00	51.74	440.06	46.86	**538.66**	17.34	0.00	**17.34**	79.46	0.10	**79.56**
Total	**470'512**	**80.12**	**17.99**	**50.46**	**12.45**	**161.02**	**33.76**	**17.80**	**51.56**	**188.95**	**30.32**	**219.27**
Total sans Genève	**277'362**	**10.25**	**25.35**	**69.45**	**21.13**	**126.18**	**31.92**	**11.25**	**43.17**	**164.79**	**1.06**	**165.85**

Récapitulation par fonction, année 2012 (Dépenses d'investissement) (par habitant)

Communes	Nombre d'habitants	Protection et aménagement de l'environnement						Finances et impôts				Total général
		71	72	74	78	79	Total 7	90	94	95	Total 9	
Aire-la-Ville	1'119	0.00	0.00	0.00	5'407.02	0.00	**5'407.02**	0.00	0.00	0.00	**0.00**	**5'483.74**
Anières	2'544	1'589.36	0.00	189.94	0.00	0.00	**1'779.30**	0.00	0.00	0.00	**0.00**	**2'105.32**
Avully	1'771	0.00	401.13	0.00	0.00	0.00	**401.13**	0.00	0.00	0.00	**0.00**	**401.13**
Avusy	1'453	0.00	0.00	0.00	0.00	0.00	**0.00**	0.00	0.00	0.00	**0.00**	**1'496.92**
Bardonnex	2'232	131.35	0.00	0.00	0.00	20.91	**152.26**	0.00	0.00	0.00	**0.00**	**344.75**
Bellevue	3'220	152.19	22.71	0.00	0.00	0.00	**174.90**	0.00	0.00	0.00	**0.00**	**1'579.23**
Bernex	9'798	56.34	0.00	0.00	0.00	0.00	**56.34**	0.00	0.00	0.00	**0.00**	**805.93**
Carouge	20'701	70.04	13.97	0.00	1.77	1.61	**87.39**	0.00	0.00	0.34	**0.34**	**1'093.62**
Cartigny	872	0.00	0.00	0.00	0.00	0.00	**0.00**	0.00	344.04	0.00	**344.04**	**344.04**
Céligny	632	708.29	0.00	0.00	0.00	0.00	**708.29**	0.00	0.00	0.00	**0.00**	**1'048.81**
Chancy	1'139	0.00	0.00	0.00	0.00	0.00	**0.00**	0.00	0.00	0.00	**0.00**	**232.39**
Chêne-Bougeries	10'608	34.55	1.59	0.00	0.00	12.05	**48.19**	0.00	0.00	0.00	**0.00**	**189.10**
Chêne-Bourg	8'155	75.30	0.00	0.00	0.00	0.00	**75.30**	0.00	0.00	0.00	**0.00**	**280.13**
Choulex	1'087	374.42	0.00	0.00	0.00	0.00	**374.42**	0.00	0.00	0.00	**0.00**	**691.28**
Collex-Bossy	1'660	0.00	0.00	0.00	0.00	0.00	**0.00**	0.00	0.00	0.00	**0.00**	**527.23**
Collonge-Bellerive	7'517	42.66	0.00	1.68	0.00	3.06	**47.40**	0.00	0.00	0.00	**0.00**	**1'061.08**
Cologny	4'898	115.05	0.00	0.00	0.00	0.00	**115.05**	0.00	0.00	0.00	**0.00**	**344.35**
Confignon	4'326	208.80	15.40	0.00	0.00	11.93	**236.14**	0.00	0.00	0.00	**0.00**	**741.71**
Corsier	1'922	5.02	0.00	0.00	62.24	26.18	**93.44**	0.00	52.03	0.00	**52.03**	**155.31**
Dardagny	1'515	35.52	285.56	0.00	775.25	0.00	**1'096.34**	0.00	0.00	0.00	**0.00**	**1'096.34**
Genève	193'150	0.00	20.63	2.77	9.74	0.76	**33.90**	0.00	0.00	0.00	**0.00**	**762.07**
Genthod	2'709	109.41	0.00	0.00	0.00	0.00	**109.41**	0.00	0.00	0.00	**0.00**	**3'868.75**
Grand-Saconnex	11'911	7.88	0.00	1.50	5.63	0.00	**15.01**	0.00	0.00	0.00	**0.00**	**1'093.10**
Gy	478	0.00	0.00	0.00	0.00	0.00	**0.00**	0.00	0.00	0.00	**0.00**	**6'748.95**
Hermance	974	829.15	0.00	0.00	0.00	0.00	**829.15**	0.00	0.00	0.00	**0.00**	**871.65**
Jussy	1'207	0.00	0.00	0.00	0.00	0.00	**0.00**	0.00	0.00	0.00	**0.00**	**1'548.15**
Laconnex	613	0.00	0.00	0.00	0.00	25.13	**25.13**	0.00	0.00	0.00	**0.00**	**485.32**
Lancy	29'146	56.05	0.03	0.00	0.06	0.00	**56.14**	0.00	0.00	0.00	**0.00**	**867.00**
Meinier	2'024	280.94	0.00	0.00	0.00	25.92	**306.86**	0.00	0.00	0.00	**0.00**	**3'037.28**
Meyrin	22'221	215.54	3.43	0.00	2.89	3.04	**224.89**	0.00	0.00	0.00	**0.00**	**880.37**
Onex	17'943	40.53	21.74	0.00	0.00	6.65	**68.92**	0.00	0.00	0.00	**0.00**	**196.85**
Perly-Certoux	3'004	18.74	2.05	0.00	0.00	24.15	**44.93**	0.00	0.00	0.00	**0.00**	**447.73**
Plan-les-Ouates	10'309	383.91	1.95	0.02	0.00	9.58	**395.46**	0.00	0.00	0.00	**0.00**	**899.07**
Pregny-Chambésy	3'626	7.56	0.00	0.00	0.00	0.00	**7.56**	0.00	0.00	0.00	**0.00**	**456.25**
Presinge	675	0.00	0.00	0.00	0.00	0.00	**0.00**	0.00	0.00	0.00	**0.00**	**13.46**
Puplinge	2'037	62.64	1.01	0.00	0.00	0.00	**63.65**	0.00	0.00	0.00	**0.00**	**349.95**
Russin	490	40.00	0.00	0.00	0.00	0.00	**40.00**	0.00	0.00	0.00	**0.00**	**259.97**
Satigny	3'914	40.45	98.05	0.00	0.00	0.00	**138.50**	0.00	0.00	0.00	**0.00**	**1'223.25**
Soral	725	0.00	0.00	0.00	0.00	0.00	**0.00**	0.00	0.00	0.00	**0.00**	**418.90**
Thônex	13'722	61.13	0.00	4.85	0.41	0.00	**66.39**	0.00	0.00	36.44	**36.44**	**212.31**
Troinex	2'251	0.05	0.00	0.00	0.00	72.27	**72.32**	0.00	0.00	0.00	**0.00**	**208.56**
Vandoeuvres	2'573	221.98	0.00	0.00	0.00	0.00	**221.98**	0.00	0.00	0.00	**0.00**	**341.58**
Vernier	34'322	2.84	7.73	5.33	0.00	1.48	**17.38**	0.00	0.00	0.00	**0.00**	**372.62**
Versoix	13'019	267.70	3.38	0.00	0.00	3.80	**274.89**	0.00	0.00	0.00	**0.00**	**609.78**
Veyrier	10'300	11.24	0.00	0.00	0.00	15.51	**26.75**	0.00	0.00	0.00	**0.00**	**982.61**
Total	**470'512**	**61.39**	**14.37**	**2.76**	**19.98**	**2.82**	**101.33**	**0.00**	**0.85**	**1.08**	**1.93**	**759.83**
Total sans Genève	**277'362**	**104.15**	**10.01**	**2.75**	**27.11**	**4.26**	**148.29**	**0.00**	**1.44**	**1.83**	**3.27**	**758.27**

Récapitulation par fonction, année 2012 (Recettes d'investissement) (arrondi franc)

Communes	Nombre d'habitants	Administration générale						Sécurité publique					Enseignement et formation	
		01	02	05	08	09	**Total 0**	10	11	14	16	**Total 1**	21	**Total 2**
Aire-la-Ville	1'119	0	0	0	0	0	**0**	0	0	0	0	**0**	0	**0**
Anières	2'544	0	0	0	0	0	**0**	0	0	0	0	**0**	0	**0**
Avully	1'771	0	0	0	0	0	**0**	0	0	0	0	**0**	0	**0**
Avusy	1'453	0	0	0	0	0	**0**	0	0	0	0	**0**	0	**0**
Bardonnex	2'232	0	0	0	0	0	**0**	0	0	0	0	**0**	0	**0**
Bellevue	3'220	0	0	0	0	0	**0**	0	0	0	0	**0**	0	**0**
Bernex	9'798	0	0	0	1'103'799	0	**1'103'799**	0	1'000	127'135	0	**128'135**	0	**0**
Carouge	20'701	0	0	0	0	0	**0**	0	0	0	0	**0**	0	**0**
Cartigny	872	0	0	0	0	0	**0**	0	0	0	0	**0**	0	**0**
Céligny	632	0	0	0	0	0	**0**	0	0	0	0	**0**	0	**0**
Chancy	1'139	0	0	0	0	0	**0**	0	0	0	0	**0**	0	**0**
Chêne-Bougeries	10'608	0	0	0	250'000	0	**250'000**	0	0	0	0	**0**	0	**0**
Chêne-Bourg	8'155	0	0	0	0	0	**0**	0	0	0	0	**0**	0	**0**
Choulex	1'087	0	0	0	0	0	**0**	0	0	0	0	**0**	0	**0**
Collex-Bossy	1'660	0	0	0	0	0	**0**	0	0	0	0	**0**	0	**0**
Collonge-Bellerive	7'517	0	0	0	0	0	**0**	0	0	0	0	**0**	0	**0**
Cologny	4'898	0	0	0	0	0	**0**	0	0	0	0	**0**	0	**0**
Confignon	4'326	0	0	0	0	0	**0**	0	0	0	0	**0**	0	**0**
Corsier	1'922	0	0	0	0	0	**0**	0	0	0	0	**0**	0	**0**
Dardagny	1'515	0	0	0	0	0	**0**	0	0	0	0	**0**	0	**0**
Genève	193'150	0	0	0	885'924	0	**885'924**	0	0	720	0	**720**	400'000	**400'000**
Genthod	2'709	0	0	0	0	0	**0**	0	0	0	0	**0**	0	**0**
Grand-Saconnex	11'911	0	0	0	0	0	**0**	0	0	0	0	**0**	0	**0**
Gy	478	0	0	0	0	0	**0**	0	0	0	0	**0**	0	**0**
Hermance	974	0	0	0	0	0	**0**	0	0	0	0	**0**	0	**0**
Jussy	1'207	0	0	0	0	0	**0**	0	0	0	0	**0**	0	**0**
Laconnex	613	0	0	0	0	0	**0**	0	0	0	0	**0**	0	**0**
Lancy	29'146	0	0	0	0	0	**0**	0	0	0	0	**0**	16'385	**16'385**
Meinier	2'024	0	0	0	113'407	0	**113'407**	0	0	0	0	**0**	0	**0**
Meyrin	22'221	0	0	0	0	0	**0**	0	0	0	24'983	**24'983**	51'750	**51'750**
Onex	17'943	0	0	0	100'341	0	**100'341**	0	0	0	0	**0**	0	**0**
Perly-Certoux	3'004	0	0	0	0	0	**0**	0	0	0	0	**0**	0	**0**
Plan-les-Ouates	10'309	0	0	0	0	1'000	**1'000**	0	0	0	0	**0**	25'279	**25'279**
Pregny-Chambésy	3'626	0	0	0	0	0	**0**	0	0	0	0	**0**	0	**0**
Presinge	675	0	0	0	0	0	**0**	0	0	0	0	**0**	0	**0**
Puplinge	2'037	0	0	0	0	0	**0**	0	0	0	0	**0**	0	**0**
Russin	490	0	0	0	0	0	**0**	0	0	0	0	**0**	0	**0**
Satigny	3'914	0	0	0	0	0	**0**	0	0	0	0	**0**	0	**0**
Soral	725	0	0	0	0	0	**0**	0	0	0	0	**0**	0	**0**
Thônex	13'722	0	0	0	0	0	**0**	0	0	0	0	**0**	0	**0**
Troinex	2'251	0	0	0	0	0	**0**	0	0	0	0	**0**	0	**0**
Vandoeuvres	2'573	0	0	0	0	0	**0**	0	0	0	0	**0**	0	**0**
Vernier	34'322	0	0	0	0	0	**0**	0	0	0	0	**0**	100'000	**100'000**
Versoix	13'019	0	0	0	0	0	**0**	0	0	0	0	**0**	0	**0**
Veyrier	10'300	0	0	0	256'852	0	**256'852**	0	0	0	0	**0**	0	**0**
Total	**470'512**	**0**	**0**	**0**	**2'710'323**	**1'000**	**2'711'323**	**0**	**1'000**	**127'855**	**24'983**	**153'838**	**593'414**	**593'414**
Total sans Genève	**277'362**	**0**	**0**	**0**	**1'824'399**	**1'000**	**1'825'399**	**0**	**1'000**	**127'135**	**24'983**	**153'118**	**193'414**	**193'414**

Récapitulation par fonction, année 2012 (Recettes d'investissement) (arrondi franc)

Communes	Nombre d'habitants	Culture et loisirs					Prévoyance sociale			Trafic		
		30	33	34	35	**Total 3**	54	58	**Total 5**	62	65	**Total 6**
Aire-la-Ville	1'119	0	0	0	0	**0**	0	0	**0**	0	0	**0**
Anières	2'544	0	0	0	0	**0**	0	0	**0**	0	0	**0**
Avully	1'771	0	0	6'000	0	**6'000**	0	0	**0**	0	0	**0**
Avusy	1'453	0	0	0	0	**0**	0	0	**0**	0	0	**0**
Bardonnex	2'232	0	0	0	0	**0**	0	0	**0**	0	0	**0**
Bellevue	3'220	0	562'572	0	0	**562'572**	0	0	**0**	1'080	0	**1'080**
Bernex	9'798	0	0	29'167	68'000	**97'167**	0	-753'199	**-753'199**	0	0	**0**
Carouge	20'701	50'000	4'000	0	0	**54'000**	0	0	**0**	0	0	**0**
Cartigny	872	0	0	0	0	**0**	0	0	**0**	0	0	**0**
Céligny	632	0	0	0	0	**0**	0	0	**0**	0	0	**0**
Chancy	1'139	0	0	0	0	**0**	0	0	**0**	0	0	**0**
Chêne-Bougeries	10'608	0	0	0	0	**0**	0	0	**0**	0	0	**0**
Chêne-Bourg	8'155	0	0	0	0	**0**	0	0	**0**	0	0	**0**
Choulex	1'087	0	0	0	0	**0**	0	0	**0**	0	0	**0**
Collex-Bossy	1'660	0	0	0	0	**0**	0	0	**0**	0	0	**0**
Collonge-Bellerive	7'517	0	0	0	0	**0**	0	0	**0**	0	0	**0**
Cologny	4'898	0	0	0	0	**0**	315'000	0	**315'000**	0	0	**0**
Confignon	4'326	0	0	0	0	**0**	0	0	**0**	13'300	0	**13'300**
Corsier	1'922	0	0	0	0	**0**	0	0	**0**	0	0	**0**
Dardagny	1'515	0	0	0	0	**0**	0	0	**0**	0	0	**0**
Genève	193'150	14'779'267	0	0	0	**14'779'267**	-8'522	300'000	**291'478**	6'165'993	0	**6'165'993**
Genthod	2'709	0	0	0	0	**0**	0	0	**0**	0	0	**0**
Grand-Saconnex	11'911	0	0	0	0	**0**	0	0	**0**	0	0	**0**
Gy	478	0	0	0	0	**0**	0	0	**0**	0	0	**0**
Hermance	974	0	0	11'500	0	**11'500**	0	0	**0**	0	0	**0**
Jussy	1'207	0	0	0	0	**0**	0	0	**0**	0	0	**0**
Laconnex	613	0	0	0	0	**0**	0	0	**0**	0	0	**0**
Lancy	29'146	0	20'097	22'750	55'000	**97'847**	91'900	0	**91'900**	97'566	0	**97'566**
Meinier	2'024	0	0	0	0	**0**	0	0	**0**	109'208	0	**109'208**
Meyrin	22'221	0	0	70'000	0	**70'000**	0	0	**0**	2'000	0	**2'000**
Onex	17'943	12'130	0	18'628	0	**30'758**	0	0	**0**	78'273	0	**78'273**
Perly-Certoux	3'004	0	0	0	0	**0**	0	0	**0**	0	0	**0**
Plan-les-Ouates	10'309	0	0	21'111	0	**21'111**	136'040	0	**136'040**	0	0	**0**
Pregny-Chambésy	3'626	0	0	0	0	**0**	0	0	**0**	0	0	**0**
Presinge	675	0	0	0	0	**0**	0	0	**0**	0	0	**0**
Puplinge	2'037	0	0	0	0	**0**	0	0	**0**	0	0	**0**
Russin	490	0	0	0	0	**0**	0	0	**0**	0	0	**0**
Satigny	3'914	0	0	0	0	**0**	0	0	**0**	0	0	**0**
Soral	725	0	0	20'000	0	**20'000**	0	0	**0**	0	0	**0**
Thônex	13'722	0	0	3'612	0	**3'612**	0	0	**0**	18'000	0	**18'000**
Troinex	2'251	0	0	0	0	**0**	0	0	**0**	69'040	0	**69'040**
Vandoeuvres	2'573	0	0	0	0	**0**	0	0	**0**	0	0	**0**
Vernier	34'322	0	0	210'000	20'280	**230'280**	0	1'000'000	**1'000'000**	0	0	**0**
Versoix	13'019	0	0	0	0	**0**	170'000	0	**170'000**	18'750	0	**18'750**
Veyrier	10'300	0	0	0	0	**0**	177'400	30'000	**207'400**	-1'000	0	**-1'000**
Total	**470'512**	**14'841'397**	**586'669**	**412'768**	**143'280**	**15'984'114**	**881'817**	**576'801**	**1'458'618**	**6'572'210**	**0**	**6'572'210**
Total sans Genève	**277'362**	**62'130**	**586'669**	**412'768**	**143'280**	**1'204'847**	**890'340**	**276'801**	**1'167'141**	**406'217**	**0**	**406'217**

Récapitulation par fonction, année 2012 (Recettes d'investissement) (arrondi franc)

Communes	Nombre d'habitants	Protection et aménagement de l'environnement						Finances et impôts				Total général
		71	72	74	78	79	Total 7	90	94	95	Total 9	
Aire-la-Ville	1'119	0	0	0	434'240	0	**434'240**	0	0	0	**0**	**434'240**
Anières	2'544	977'596	0	0	0	0	**977'596**	0	0	0	**0**	**977'596**
Avully	1'771	0	153'113	0	0	0	**153'113**	0	0	0	**0**	**159'113**
Avusy	1'453	0	0	0	0	0	**0**	0	0	0	**0**	**0**
Bardonnex	2'232	0	0	0	0	0	**0**	0	0	0	**0**	**0**
Bellevue	3'220	0	0	0	0	0	**0**	0	0	0	**0**	**563'652**
Bernex	9'798	0	0	0	0	0	**0**	0	0	0	**0**	**575'902**
Carouge	20'701	130'903	0	0	0	0	**130'903**	0	0	0	**0**	**184'903**
Cartigny	872	0	0	0	0	0	**0**	0	0	0	**0**	**0**
Céligny	632	158'631	0	0	0	0	**158'631**	0	0	0	**0**	**158'631**
Chancy	1'139	0	16'000	0	0	0	**16'000**	0	0	0	**0**	**16'000**
Chêne-Bougeries	10'608	43'353	0	0	0	0	**43'353**	0	0	0	**0**	**293'353**
Chêne-Bourg	8'155	40'814	0	0	0	0	**40'814**	0	0	10'000	**10'000**	**50'814**
Choulex	1'087	0	0	0	0	0	**0**	0	0	0	**0**	**0**
Collex-Bossy	1'660	0	0	0	0	0	**0**	0	0	0	**0**	**0**
Collonge-Bellerive	7'517	0	0	0	0	0	**0**	0	0	0	**0**	**0**
Cologny	4'898	410'618	0	0	0	0	**410'618**	0	0	0	**0**	**725'618**
Confignon	4'326	0	8'000	0	0	0	**8'000**	0	0	0	**0**	**21'300**
Corsier	1'922	49'100	0	0	0	0	**49'100**	0	0	3'447'090	**3'447'090**	**3'496'190**
Dardagny	1'515	0	0	0	0	0	**0**	0	0	0	**0**	**0**
Genève	193'150	0	0	0	223'886	0	**223'886**	0	0	0	**0**	**22'747'267**
Genthod	2'709	186'643	0	0	0	0	**186'643**	0	0	0	**0**	**186'643**
Grand-Saconnex	11'911	44'040	0	0	11'750	0	**55'790**	0	0	0	**0**	**55'790**
Gy	478	0	0	0	0	0	**0**	0	0	0	**0**	**0**
Hermance	974	0	0	0	0	0	**0**	0	0	0	**0**	**11'500**
Jussy	1'207	0	0	0	0	0	**0**	0	0	0	**0**	**0**
Laconnex	613	0	0	0	0	0	**0**	0	0	0	**0**	**0**
Lancy	29'146	250'573	0	0	0	0	**250'573**	0	0	0	**0**	**554'271**
Meinier	2'024	0	0	0	0	0	**0**	0	0	0	**0**	**222'615**
Meyrin	22'221	2'328'372	0	0	90'000	0	**2'418'372**	0	15'000	0	**15'000**	**2'582'105**
Onex	17'943	456'011	0	0	0	0	**456'011**	0	0	0	**0**	**665'383**
Perly-Certoux	3'004	94'743	0	0	0	0	**94'743**	0	0	0	**0**	**94'743**
Plan-les-Ouates	10'309	328'917	0	0	0	0	**328'917**	0	0	0	**0**	**512'346**
Pregny-Chambésy	3'626	437'694	0	0	0	0	**437'694**	0	0	0	**0**	**437'694**
Presinge	675	0	0	0	0	0	**0**	0	0	0	**0**	**0**
Puplinge	2'037	0	0	0	0	0	**0**	0	0	0	**0**	**0**
Russin	490	0	0	0	0	0	**0**	0	0	0	**0**	**0**
Satigny	3'914	0	0	0	0	0	**0**	0	0	0	**0**	**0**
Soral	725	0	0	0	0	0	**0**	0	0	0	**0**	**20'000**
Thônex	13'722	308'720	0	0	0	0	**308'720**	0	0	0	**0**	**330'332**
Troinex	2'251	31'710	0	0	0	0	**31'710**	0	0	0	**0**	**100'750**
Vandoeuvres	2'573	323'021	0	0	0	0	**323'021**	0	0	0	**0**	**323'021**
Vernier	34'322	99'982	0	0	0	0	**99'982**	0	0	0	**0**	**1'430'262**
Versoix	13'019	1'347'033	0	0	0	0	**1'347'033**	0	0	0	**0**	**1'535'783**
Veyrier	10'300	427'101	0	0	0	37'000	**464'101**	0	0	0	**0**	**927'353**
Total	**470'512**	**8'475'576**	**177'113**	**0**	**759'876**	**37'000**	**9'449'565**	**0**	**15'000**	**3'457'090**	**3'472'090**	**40'395'171**
Total sans Genève	**277'362**	**8'475'576**	**177'113**	**0**	**535'990**	**37'000**	**9'225'679**	**0**	**15'000**	**3'457'090**	**3'472'090**	**17'647'904**

Récapitulation par fonction, année 2012 (Recettes d'investissement) (par habitant)

Communes	Nombre d'habitants	Administration générale						Sécurité publique					Enseignement et formation	
		01	02	05	08	09	**Total 0**	10	11	14	16	**Total 1**	21	**Total 2**
Aire-la-Ville	1'119	0.00	0.00	0.00	0.00	0.00	**0.00**	0.00	0.00	0.00	0.00	**0.00**	0.00	**0.00**
Anières	2'544	0.00	0.00	0.00	0.00	0.00	**0.00**	0.00	0.00	0.00	0.00	**0.00**	0.00	**0.00**
Avully	1'771	0.00	0.00	0.00	0.00	0.00	**0.00**	0.00	0.00	0.00	0.00	**0.00**	0.00	**0.00**
Avusy	1'453	0.00	0.00	0.00	0.00	0.00	**0.00**	0.00	0.00	0.00	0.00	**0.00**	0.00	**0.00**
Bardonnex	2'232	0.00	0.00	0.00	0.00	0.00	**0.00**	0.00	0.00	0.00	0.00	**0.00**	0.00	**0.00**
Bellevue	3'220	0.00	0.00	0.00	0.00	0.00	**0.00**	0.00	0.00	0.00	0.00	**0.00**	0.00	**0.00**
Bernex	9'798	0.00	0.00	0.00	112.66	0.00	**112.66**	0.00	0.10	12.98	0.00	**13.08**	0.00	**0.00**
Carouge	20'701	0.00	0.00	0.00	0.00	0.00	**0.00**	0.00	0.00	0.00	0.00	**0.00**	0.00	**0.00**
Cartigny	872	0.00	0.00	0.00	0.00	0.00	**0.00**	0.00	0.00	0.00	0.00	**0.00**	0.00	**0.00**
Céligny	632	0.00	0.00	0.00	0.00	0.00	**0.00**	0.00	0.00	0.00	0.00	**0.00**	0.00	**0.00**
Chancy	1'139	0.00	0.00	0.00	0.00	0.00	**0.00**	0.00	0.00	0.00	0.00	**0.00**	0.00	**0.00**
Chêne-Bougeries	10'608	0.00	0.00	0.00	23.57	0.00	**23.57**	0.00	0.00	0.00	0.00	**0.00**	0.00	**0.00**
Chêne-Bourg	8'155	0.00	0.00	0.00	0.00	0.00	**0.00**	0.00	0.00	0.00	0.00	**0.00**	0.00	**0.00**
Choulex	1'087	0.00	0.00	0.00	0.00	0.00	**0.00**	0.00	0.00	0.00	0.00	**0.00**	0.00	**0.00**
Collex-Bossy	1'660	0.00	0.00	0.00	0.00	0.00	**0.00**	0.00	0.00	0.00	0.00	**0.00**	0.00	**0.00**
Collonge-Bellerive	7'517	0.00	0.00	0.00	0.00	0.00	**0.00**	0.00	0.00	0.00	0.00	**0.00**	0.00	**0.00**
Cologny	4'898	0.00	0.00	0.00	0.00	0.00	**0.00**	0.00	0.00	0.00	0.00	**0.00**	0.00	**0.00**
Confignon	4'326	0.00	0.00	0.00	0.00	0.00	**0.00**	0.00	0.00	0.00	0.00	**0.00**	0.00	**0.00**
Corsier	1'922	0.00	0.00	0.00	0.00	0.00	**0.00**	0.00	0.00	0.00	0.00	**0.00**	0.00	**0.00**
Dardagny	1'515	0.00	0.00	0.00	0.00	0.00	**0.00**	0.00	0.00	0.00	0.00	**0.00**	0.00	**0.00**
Genève	193'150	0.00	0.00	0.00	4.59	0.00	**4.59**	0.00	0.00	0.00	0.00	**0.00**	2.07	**2.07**
Genthod	2'709	0.00	0.00	0.00	0.00	0.00	**0.00**	0.00	0.00	0.00	0.00	**0.00**	0.00	**0.00**
Grand-Saconnex	11'911	0.00	0.00	0.00	0.00	0.00	**0.00**	0.00	0.00	0.00	0.00	**0.00**	0.00	**0.00**
Gy	478	0.00	0.00	0.00	0.00	0.00	**0.00**	0.00	0.00	0.00	0.00	**0.00**	0.00	**0.00**
Hermance	974	0.00	0.00	0.00	0.00	0.00	**0.00**	0.00	0.00	0.00	0.00	**0.00**	0.00	**0.00**
Jussy	1'207	0.00	0.00	0.00	0.00	0.00	**0.00**	0.00	0.00	0.00	0.00	**0.00**	0.00	**0.00**
Laconnex	613	0.00	0.00	0.00	0.00	0.00	**0.00**	0.00	0.00	0.00	0.00	**0.00**	0.00	**0.00**
Lancy	29'146	0.00	0.00	0.00	0.00	0.00	**0.00**	0.00	0.00	0.00	0.00	**0.00**	0.56	**0.56**
Meinier	2'024	0.00	0.00	0.00	56.03	0.00	**56.03**	0.00	0.00	0.00	0.00	**0.00**	0.00	**0.00**
Meyrin	22'221	0.00	0.00	0.00	0.00	0.00	**0.00**	0.00	0.00	0.00	1.12	**1.12**	2.33	**2.33**
Onex	17'943	0.00	0.00	0.00	5.59	0.00	**5.59**	0.00	0.00	0.00	0.00	**0.00**	0.00	**0.00**
Perly-Certoux	3'004	0.00	0.00	0.00	0.00	0.00	**0.00**	0.00	0.00	0.00	0.00	**0.00**	0.00	**0.00**
Plan-les-Ouates	10'309	0.00	0.00	0.00	0.00	0.10	**0.10**	0.00	0.00	0.00	0.00	**0.00**	2.45	**2.45**
Pregny-Chambésy	3'626	0.00	0.00	0.00	0.00	0.00	**0.00**	0.00	0.00	0.00	0.00	**0.00**	0.00	**0.00**
Presinge	675	0.00	0.00	0.00	0.00	0.00	**0.00**	0.00	0.00	0.00	0.00	**0.00**	0.00	**0.00**
Puplinge	2'037	0.00	0.00	0.00	0.00	0.00	**0.00**	0.00	0.00	0.00	0.00	**0.00**	0.00	**0.00**
Russin	490	0.00	0.00	0.00	0.00	0.00	**0.00**	0.00	0.00	0.00	0.00	**0.00**	0.00	**0.00**
Satigny	3'914	0.00	0.00	0.00	0.00	0.00	**0.00**	0.00	0.00	0.00	0.00	**0.00**	0.00	**0.00**
Soral	725	0.00	0.00	0.00	0.00	0.00	**0.00**	0.00	0.00	0.00	0.00	**0.00**	0.00	**0.00**
Thônex	13'722	0.00	0.00	0.00	0.00	0.00	**0.00**	0.00	0.00	0.00	0.00	**0.00**	0.00	**0.00**
Troinex	2'251	0.00	0.00	0.00	0.00	0.00	**0.00**	0.00	0.00	0.00	0.00	**0.00**	0.00	**0.00**
Vandoeuvres	2'573	0.00	0.00	0.00	0.00	0.00	**0.00**	0.00	0.00	0.00	0.00	**0.00**	0.00	**0.00**
Vernier	34'322	0.00	0.00	0.00	0.00	0.00	**0.00**	0.00	0.00	0.00	0.00	**0.00**	2.91	**2.91**
Versoix	13'019	0.00	0.00	0.00	0.00	0.00	**0.00**	0.00	0.00	0.00	0.00	**0.00**	0.00	**0.00**
Veyrier	10'300	0.00	0.00	0.00	24.94	0.00	**24.94**	0.00	0.00	0.00	0.00	**0.00**	0.00	**0.00**
Total	**470'512**	**0.00**	**0.00**	**0.00**	**5.76**	**0.00**	**5.76**	**0.00**	**0.00**	**0.27**	**0.05**	**0.33**	**1.26**	**1.26**
Total sans Genève	**277'362**	**0.00**	**0.00**	**0.00**	**6.58**	**0.00**	**6.58**	**0.00**	**0.00**	**0.46**	**0.09**	**0.55**	**0.70**	**0.70**

Récapitulation par fonction, année 2012 (Recettes d'investissement) (par habitant)

Communes	Nombre d'habitants	Culture et loisirs					Prévoyance sociale			Trafic		
		30	33	34	35	**Total 3**	54	58	**Total 5**	62	65	**Total 6**
Aire-la-Ville	1'119	0.00	0.00	0.00	0.00	**0.00**	0.00	0.00	**0.00**	0.00	0.00	**0.00**
Anières	2'544	0.00	0.00	0.00	0.00	**0.00**	0.00	0.00	**0.00**	0.00	0.00	**0.00**
Avully	1'771	0.00	0.00	3.39	0.00	**3.39**	0.00	0.00	**0.00**	0.00	0.00	**0.00**
Avusy	1'453	0.00	0.00	0.00	0.00	**0.00**	0.00	0.00	**0.00**	0.00	0.00	**0.00**
Bardonnex	2'232	0.00	0.00	0.00	0.00	**0.00**	0.00	0.00	**0.00**	0.00	0.00	**0.00**
Bellevue	3'220	0.00	174.71	0.00	0.00	**174.71**	0.00	0.00	**0.00**	0.34	0.00	**0.34**
Bernex	9'798	0.00	0.00	2.98	6.94	**9.92**	0.00	-76.87	**-76.87**	0.00	0.00	**0.00**
Carouge	20'701	2.42	0.19	0.00	0.00	**2.61**	0.00	0.00	**0.00**	0.00	0.00	**0.00**
Cartigny	872	0.00	0.00	0.00	0.00	**0.00**	0.00	0.00	**0.00**	0.00	0.00	**0.00**
Céligny	632	0.00	0.00	0.00	0.00	**0.00**	0.00	0.00	**0.00**	0.00	0.00	**0.00**
Chancy	1'139	0.00	0.00	0.00	0.00	**0.00**	0.00	0.00	**0.00**	0.00	0.00	**0.00**
Chêne-Bougeries	10'608	0.00	0.00	0.00	0.00	**0.00**	0.00	0.00	**0.00**	0.00	0.00	**0.00**
Chêne-Bourg	8'155	0.00	0.00	0.00	0.00	**0.00**	0.00	0.00	**0.00**	0.00	0.00	**0.00**
Choulex	1'087	0.00	0.00	0.00	0.00	**0.00**	0.00	0.00	**0.00**	0.00	0.00	**0.00**
Collex-Bossy	1'660	0.00	0.00	0.00	0.00	**0.00**	0.00	0.00	**0.00**	0.00	0.00	**0.00**
Collonge-Bellerive	7'517	0.00	0.00	0.00	0.00	**0.00**	0.00	0.00	**0.00**	0.00	0.00	**0.00**
Cologny	4'898	0.00	0.00	0.00	0.00	**0.00**	64.31	0.00	**64.31**	0.00	0.00	**0.00**
Confignon	4'326	0.00	0.00	0.00	0.00	**0.00**	0.00	0.00	**0.00**	3.07	0.00	**3.07**
Corsier	1'922	0.00	0.00	0.00	0.00	**0.00**	0.00	0.00	**0.00**	0.00	0.00	**0.00**
Dardagny	1'515	0.00	0.00	0.00	0.00	**0.00**	0.00	0.00	**0.00**	0.00	0.00	**0.00**
Genève	193'150	76.52	0.00	0.00	0.00	**76.52**	-0.04	1.55	**1.51**	31.92	0.00	**31.92**
Genthod	2'709	0.00	0.00	0.00	0.00	**0.00**	0.00	0.00	**0.00**	0.00	0.00	**0.00**
Grand-Saconnex	11'911	0.00	0.00	0.00	0.00	**0.00**	0.00	0.00	**0.00**	0.00	0.00	**0.00**
Gy	478	0.00	0.00	0.00	0.00	**0.00**	0.00	0.00	**0.00**	0.00	0.00	**0.00**
Hermance	974	0.00	0.00	11.81	0.00	**11.81**	0.00	0.00	**0.00**	0.00	0.00	**0.00**
Jussy	1'207	0.00	0.00	0.00	0.00	**0.00**	0.00	0.00	**0.00**	0.00	0.00	**0.00**
Laconnex	613	0.00	0.00	0.00	0.00	**0.00**	0.00	0.00	**0.00**	0.00	0.00	**0.00**
Lancy	29'146	0.00	0.69	0.78	1.89	**3.36**	3.15	0.00	**3.15**	3.35	0.00	**3.35**
Meinier	2'024	0.00	0.00	0.00	0.00	**0.00**	0.00	0.00	**0.00**	53.96	0.00	**53.96**
Meyrin	22'221	0.00	0.00	3.15	0.00	**3.15**	0.00	0.00	**0.00**	0.09	0.00	**0.09**
Onex	17'943	0.68	0.00	1.04	0.00	**1.71**	0.00	0.00	**0.00**	4.36	0.00	**4.36**
Perly-Certoux	3'004	0.00	0.00	0.00	0.00	**0.00**	0.00	0.00	**0.00**	0.00	0.00	**0.00**
Plan-les-Ouates	10'309	0.00	0.00	2.05	0.00	**2.05**	13.20	0.00	**13.20**	0.00	0.00	**0.00**
Pregny-Chambésy	3'626	0.00	0.00	0.00	0.00	**0.00**	0.00	0.00	**0.00**	0.00	0.00	**0.00**
Presinge	675	0.00	0.00	0.00	0.00	**0.00**	0.00	0.00	**0.00**	0.00	0.00	**0.00**
Puplinge	2'037	0.00	0.00	0.00	0.00	**0.00**	0.00	0.00	**0.00**	0.00	0.00	**0.00**
Russin	490	0.00	0.00	0.00	0.00	**0.00**	0.00	0.00	**0.00**	0.00	0.00	**0.00**
Satigny	3'914	0.00	0.00	0.00	0.00	**0.00**	0.00	0.00	**0.00**	0.00	0.00	**0.00**
Soral	725	0.00	0.00	27.59	0.00	**27.59**	0.00	0.00	**0.00**	0.00	0.00	**0.00**
Thônex	13'722	0.00	0.00	0.26	0.00	**0.26**	0.00	0.00	**0.00**	1.31	0.00	**1.31**
Troinex	2'251	0.00	0.00	0.00	0.00	**0.00**	0.00	0.00	**0.00**	30.67	0.00	**30.67**
Vandoeuvres	2'573	0.00	0.00	0.00	0.00	**0.00**	0.00	0.00	**0.00**	0.00	0.00	**0.00**
Vernier	34'322	0.00	0.00	6.12	0.59	**6.71**	0.00	29.14	**29.14**	0.00	0.00	**0.00**
Versoix	13'019	0.00	0.00	0.00	0.00	**0.00**	13.06	0.00	**13.06**	1.44	0.00	**1.44**
Veyrier	10'300	0.00	0.00	0.00	0.00	**0.00**	17.22	2.91	**20.14**	-0.10	0.00	**-0.10**
Total	**470'512**	**31.54**	**1.25**	**0.88**	**0.30**	**33.97**	**1.87**	**1.23**	**3.10**	**13.97**	**0.00**	**13.97**
Total sans Genève	**277'362**	**0.22**	**2.12**	**1.49**	**0.52**	**4.34**	**3.21**	**1.00**	**4.21**	**1.46**	**0.00**	**1.46**

Récapitulation par fonction, année 2012 (Recettes d'investissement) (par habitant)

Communes	Nombre d'habitants	Protection et aménagement de l'environnement						Finances et impôts				Total général
		71	72	74	78	79	**Total 7**	90	94	95	**Total 9**	
Aire-la-Ville	1'119	0.00	0.00	0.00	388.06	0.00	**388.06**	0.00	0.00	0.00	**0.00**	**388.06**
Anières	2'544	384.28	0.00	0.00	0.00	0.00	**384.28**	0.00	0.00	0.00	**0.00**	**384.28**
Avully	1'771	0.00	86.46	0.00	0.00	0.00	**86.46**	0.00	0.00	0.00	**0.00**	**89.84**
Avusy	1'453	0.00	0.00	0.00	0.00	0.00	**0.00**	0.00	0.00	0.00	**0.00**	**0.00**
Bardonnex	2'232	0.00	0.00	0.00	0.00	0.00	**0.00**	0.00	0.00	0.00	**0.00**	**0.00**
Bellevue	3'220	0.00	0.00	0.00	0.00	0.00	**0.00**	0.00	0.00	0.00	**0.00**	**175.05**
Bernex	9'798	0.00	0.00	0.00	0.00	0.00	**0.00**	0.00	0.00	0.00	**0.00**	**58.78**
Carouge	20'701	6.32	0.00	0.00	0.00	0.00	**6.32**	0.00	0.00	0.00	**0.00**	**8.93**
Cartigny	872	0.00	0.00	0.00	0.00	0.00	**0.00**	0.00	0.00	0.00	**0.00**	**0.00**
Céligny	632	251.00	0.00	0.00	0.00	0.00	**251.00**	0.00	0.00	0.00	**0.00**	**251.00**
Chancy	1'139	0.00	14.05	0.00	0.00	0.00	**14.05**	0.00	0.00	0.00	**0.00**	**14.05**
Chêne-Bougeries	10'608	4.09	0.00	0.00	0.00	0.00	**4.09**	0.00	0.00	0.00	**0.00**	**27.65**
Chêne-Bourg	8'155	5.00	0.00	0.00	0.00	0.00	**5.00**	0.00	0.00	1.23	**1.23**	**6.23**
Choulex	1'087	0.00	0.00	0.00	0.00	0.00	**0.00**	0.00	0.00	0.00	**0.00**	**0.00**
Collex-Bossy	1'660	0.00	0.00	0.00	0.00	0.00	**0.00**	0.00	0.00	0.00	**0.00**	**0.00**
Collonge-Bellerive	7'517	0.00	0.00	0.00	0.00	0.00	**0.00**	0.00	0.00	0.00	**0.00**	**0.00**
Cologny	4'898	83.83	0.00	0.00	0.00	0.00	**83.83**	0.00	0.00	0.00	**0.00**	**148.15**
Confignon	4'326	0.00	1.85	0.00	0.00	0.00	**1.85**	0.00	0.00	0.00	**0.00**	**4.92**
Corsier	1'922	25.55	0.00	0.00	0.00	0.00	**25.55**	0.00	0.00	1'793.49	**1'793.49**	**1'819.04**
Dardagny	1'515	0.00	0.00	0.00	0.00	0.00	**0.00**	0.00	0.00	0.00	**0.00**	**0.00**
Genève	193'150	0.00	0.00	0.00	1.16	0.00	**1.16**	0.00	0.00	0.00	**0.00**	**117.77**
Genthod	2'709	68.90	0.00	0.00	0.00	0.00	**68.90**	0.00	0.00	0.00	**0.00**	**68.90**
Grand-Saconnex	11'911	3.70	0.00	0.00	0.99	0.00	**4.68**	0.00	0.00	0.00	**0.00**	**4.68**
Gy	478	0.00	0.00	0.00	0.00	0.00	**0.00**	0.00	0.00	0.00	**0.00**	**0.00**
Hermance	974	0.00	0.00	0.00	0.00	0.00	**0.00**	0.00	0.00	0.00	**0.00**	**11.81**
Jussy	1'207	0.00	0.00	0.00	0.00	0.00	**0.00**	0.00	0.00	0.00	**0.00**	**0.00**
Laconnex	613	0.00	0.00	0.00	0.00	0.00	**0.00**	0.00	0.00	0.00	**0.00**	**0.00**
Lancy	29'146	8.60	0.00	0.00	0.00	0.00	**8.60**	0.00	0.00	0.00	**0.00**	**19.02**
Meinier	2'024	0.00	0.00	0.00	0.00	0.00	**0.00**	0.00	0.00	0.00	**0.00**	**109.99**
Meyrin	22'221	104.78	0.00	0.00	4.05	0.00	**108.83**	0.00	0.68	0.00	**0.68**	**116.20**
Onex	17'943	25.41	0.00	0.00	0.00	0.00	**25.41**	0.00	0.00	0.00	**0.00**	**37.08**
Perly-Certoux	3'004	31.54	0.00	0.00	0.00	0.00	**31.54**	0.00	0.00	0.00	**0.00**	**31.54**
Plan-les-Ouates	10'309	31.91	0.00	0.00	0.00	0.00	**31.91**	0.00	0.00	0.00	**0.00**	**49.70**
Pregny-Chambésy	3'626	120.71	0.00	0.00	0.00	0.00	**120.71**	0.00	0.00	0.00	**0.00**	**120.71**
Presinge	675	0.00	0.00	0.00	0.00	0.00	**0.00**	0.00	0.00	0.00	**0.00**	**0.00**
Puplinge	2'037	0.00	0.00	0.00	0.00	0.00	**0.00**	0.00	0.00	0.00	**0.00**	**0.00**
Russin	490	0.00	0.00	0.00	0.00	0.00	**0.00**	0.00	0.00	0.00	**0.00**	**0.00**
Satigny	3'914	0.00	0.00	0.00	0.00	0.00	**0.00**	0.00	0.00	0.00	**0.00**	**0.00**
Soral	725	0.00	0.00	0.00	0.00	0.00	**0.00**	0.00	0.00	0.00	**0.00**	**27.59**
Thônex	13'722	22.50	0.00	0.00	0.00	0.00	**22.50**	0.00	0.00	0.00	**0.00**	**24.07**
Troinex	2'251	14.09	0.00	0.00	0.00	0.00	**14.09**	0.00	0.00	0.00	**0.00**	**44.76**
Vandoeuvres	2'573	125.54	0.00	0.00	0.00	0.00	**125.54**	0.00	0.00	0.00	**0.00**	**125.54**
Vernier	34'322	2.91	0.00	0.00	0.00	0.00	**2.91**	0.00	0.00	0.00	**0.00**	**41.67**
Versoix	13'019	103.47	0.00	0.00	0.00	0.00	**103.47**	0.00	0.00	0.00	**0.00**	**117.96**
Veyrier	10'300	41.47	0.00	0.00	0.00	3.59	**45.06**	0.00	0.00	0.00	**0.00**	**90.03**
Total	**470'512**	**18.01**	**0.38**	**0.00**	**1.61**	**0.08**	**20.08**	**0.00**	**0.03**	**7.35**	**7.38**	**85.85**
Total sans Genève	**277'362**	**30.56**	**0.64**	**0.00**	**1.93**	**0.13**	**33.26**	**0.00**	**0.05**	**12.46**	**12.52**	**63.63**

Statistiques des charges et des revenus de fonctionnement 2012

Comparés des communes, par nature, en valeur absolue et en francs par habitants

Fonctionnement			
3	**Charges**	**4**	**Revenus**
30	**Charges de personnel**	**40**	**Impôts**
300	Autorités et commissions	400	Impôts sur le revenu et la fortune
301	Traitements du personnel	401	Impôts sur le bénéfice et le capital
303	Assurances sociales	406	Impôts sur les chiens
304	Caisses de pensions et de prévoyance	408	Fonds de péréquation financière intercommunale
305	Assurance-maladie et accidents	409	Taxe professionnelle communale
306	Prestations en nature	**42**	**Revenus des biens**
307	Prestations aux pensionnés	420	Avoirs à vue
308	Personnel intérimaire	421	Créances du patrimoine financier
309	Autres charges de personnel	422	Capitaux du patrimoine financier
31	**Biens, services et marchandises**	423	Immeubles du patrimoine financier
310	Fournitures de bureau, imprimés, publicité	424	Gains comptables sur les placements
311	Mobilier, machines, véhicules, matériel		du patrimoine financier
312	Eau, énergie, combustible	425	Prêts du patrimoine administratif
313	Achats de fournitures et de marchandises	426	Participations permanentes du
314	Entretien des immeubles par des tiers		patrimoine administratif
315	Entretien d'objets mobiliers par des tiers	427	Immeubles du patrimoine administratif
316	Loyers, fermages et redevances d'utilisation	429	Autres revenus
317	Dédommagements	**43**	**Revenus divers**
318	Honoraires et prestations de service	430	Contributions de remplacement
319	Frais divers	431	Emoluments administratifs
32	**Intérêts passifs**	432	Pensions d'établissements spécialisés
320	Engagements courants	434	Redevances d'utilisation et prestations
321	Dettes à court terme		de service
322	Dettes à moyen et long termes	435	Vente de marchandises
323	Dettes envers des entités particulières	436	Dédommagements de tiers
329	Autres intérêts passifs	437	Amendes
33	**Amortissements**	438	Prestations effectuées par le personnel de
330	Patrimoine financier		la collectivité pour ses investissements
331	Patrimoine administratif	439	Autres contributions
	Amortissements ordinaires	**44**	**Parts à des recettes et contribution**
332	Patrimoine administratif		**sans affectations**
	Amortissements complémentaires	441	Part à des recettes cantonales
333	Découvert	444	Contributions cantonales
34	**Contributions à d'autres collectivités**	**45**	**Dédommagements de collectivités publiques**
346	Compensation financière aux communes	450	Confédération
	françaises	451	Cantons
35	**Dédommagements à des collectivités**	452	Communes
	publiques	**46**	**Subventions acquises**
351	Cantons	460	Confédération
352	Communes	461	Cantons
36	**Subventions accordées**	469	Autres subventions
361	Cantons	**47**	**Subventions à redistribuer**
362	Communes	470	Confédération
363	Propres établissements	471	Cantons
364	Sociétés d'économie mixte	472	Communes
365	Institutions privées	**48**	**Prélèvements sur les financements spéciaux**
366	Personnes physiques	488	Prélèvements sur les financements spéciaux
367	Etranger		"immeubles locatifs"
37	**Subventions redistribuées**	489	Prélèvements sur les préfinancements propres
372	Communes	**49**	**Imputations internes**
375	Institutions privées	490	
38	**Attributions aux financements spéciaux**	491	Intérêts répartis
388	Attributions aux financements spéciaux	492	Amortissements répartis
	"immeubles locatifs"	493	Charges sociales réparties
389	Attributions aux préfinancements propres		
39	**Imputations internes**		
390			
391	Intérêts répartis		
392	Amortissements répartis		
393	Charges sociales réparties		

Récapitulation par nature, année 2012 (Charges de fonctionnement) **(arrondi en franc)**

Communes	Nombre d'habitants	30	31	32	330	331	332	Total 33	34	35	36	37	38	Total général
Aire-la-Ville	1'119	402'178	1'548'666	124'606	19'360	533'676	0	553'036	13'344	202'172	308'990	0	0	**3'152'992**
Anières	2'544	1'563'804	2'532'255	0	487'689	2'724'338	0	3'212'027	420'934	587'042	1'557'783	0	0	**9'873'846**
Avully	1'771	1'271'867	1'856'186	38'788	40'576	507'485	0	548'061	10'414	405'496	231'606	0	0	**4'362'417**
Avusy	1'453	782'728	1'391'257	396'766	720'973	893'503	183'411	1'797'888	13'218	362'056	110'510	0	0	**4'854'423**
Bardonnex	2'232	906'385	1'856'472	0	168'877	999'242	0	1'168'119	135'683	427'077	555'779	0	0	**5'049'514**
Bellevue	3'220	2'605'335	2'437'372	254'483	324'460	1'570'233	285'535	2'180'228	752'341	1'329'791	425'060	0	0	**9'984'610**
Bernex	9'798	10'647'492	7'057'654	402'457	-753'067	4'388'035	0	3'634'969	318'761	2'676'070	1'334'054	0	0	**26'071'455**
Carouge	20'701	32'098'105	21'638'418	487'407	3'441'738	12'946'424	0	16'388'162	6'756'694	5'224'192	13'742'531	0	0	**96'335'509**
Cartigny	872	620'441	1'047'837	224'542	-325'640	590'716	0	265'076	159'779	206'828	129'310	0	0	**2'653'813**
Céligny	632	453'363	878'659	3'380	157'634	362'330	0	519'964	234'412	170'852	71'197	0	0	**2'331'827**
Chancy	1'139	625'125	1'213'454	176'505	-63'039	610'874	0	547'835	7'753	274'746	115'555	0	0	**2'960'971**
Chêne-Bougeries	10'608	8'184'017	7'914'946	0	1'792'343	4'486'860	0	6'279'204	1'585'947	3'043'341	4'340'893	0	0	**31'348'348**
Chêne-Bourg	8'155	6'992'828	5'412'426	148'043	547'620	3'352'930	0	3'900'550	568'989	2'637'805	3'583'530	0	0	**23'244'170**
Choulex	1'087	844'479	1'492'543	239'627	-96'363	345'724	320'000	569'361	224'169	296'560	170'703	0	0	**3'837'442**
Collex-Bossy	1'660	920'964	1'367'169	0	-673'891	682'567	155'000	163'676	132'874	577'340	383'730	0	0	**3'545'752**
Collonge-Bellerive	7'517	4'928'238	5'790'446	0	2'498'321	5'048'984	0	7'547'304	2'036'139	3'468'990	2'208'814	0	0	**25'979'932**
Cologny	4'898	5'386'327	9'405'952	0	3'578'312	445'615	1'013'969	5'037'896	7'020'826	1'433'762	2'880'420	0	0	**31'165'184**
Confignon	4'326	3'406'753	2'902'539	466'492	173'968	2'822'140	0	2'996'108	74'874	1'586'981	2'209'102	0	0	**13'642'850**
Corsier	1'922	1'390'023	1'707'379	7'131	469'938	1'067'548	197'798	1'735'284	218'258	752'934	226'408	0	0	**6'037'416**
Dardagny	1'515	1'232'166	1'534'531	82'788	229'465	902'079	39'104	1'170'648	289'372	366'249	88'790	0	0	**4'764'544**
Genève	193'150	451'169'470	198'829'833	29'136'907	19'754'291	64'684'851	7'220'449	91'659'591	35'778'174	47'546'943	233'571'674	75'848	62'103	**1'087'830'543**
Genthod	2'709	1'648'126	2'561'259	0	100'561	2'139'440	0	2'240'000	1'295'997	664'030	634'991	0	0	**9'044'403**
Grand-Saconnex	11'911	10'500'060	9'342'446	1'061'826	468'448	7'629'608	194'900	8'292'956	2'052'043	2'601'663	4'813'143	0	0	**38'664'138**
Gy	478	269'242	916'679	243'911	-19'717	132'534	185'010	297'827	70'333	198'636	52'463	0	0	**2'049'091**
Hermance	974	812'671	1'125'666	94'930	262'693	433'257	0	695'950	130'006	419'453	200'513	0	1'032	**3'480'222**
Jussy	1'207	1'189'983	1'974'041	50'153	812'757	522'678	347'000	1'682'435	461'294	548'244	158'476	0	0	**6'064'625**
Laconnex	613	405'835	876'763	37'277	2'513	312'345	0	314'858	66'469	125'560	63'839	4'914	0	**1'895'515**
Lancy	29'146	29'635'069	29'386'424	2'543'641	4'145'321	14'431'544	0	18'576'864	4'231'839	7'707'578	14'708'009	0	0	**106'789'424**
Meinier	2'024	1'550'578	1'744'467	176'450	-643'118	673'000	0	29'882	393'209	1'403'995	429'918	0	0	**5'728'498**
Meyrin	22'221	36'196'301	17'443'115	1'711	-263'866	11'719'095	0	11'455'230	8'883'078	6'119'673	6'507'412	0	0	**86'606'521**
Onex	17'943	18'706'368	9'289'173	1'300'309	865'962	4'185'663	0	5'051'624	272'390	4'402'107	5'566'587	0	0	**44'588'558**
Perly-Certoux	3'004	1'649'973	2'837'138	0	1'328'911	1'293'926	300'000	2'922'837	832'862	884'430	400'665	0	0	**9'527'905**
Plan-les-Ouates	10'309	15'178'838	11'621'108	1'090'861	386'509	8'271'297	0	8'657'806	7'997'901	3'193'796	4'996'409	20'200	0	**52'756'919**
Pregny-Chambésy	3'626	3'682'158	2'578'312	0	228'195	1'120'024	138'436	1'486'655	1'117'146	772'909	619'401	0	0	**10'256'581**
Presinge	675	513'377	1'112'254	279'429	1'305'788	186'225	0	1'492'013	153'380	299'793	114'660	0	50'000	**4'014'907**
Puplinge	2'037	1'573'309	1'790'221	0	161'183	427'929	0	589'112	235'102	790'809	287'855	0	0	**5'266'409**
Russin	490	279'594	630'929	46'730	392'808	131'228	690'737	1'214'773	22'387	133'177	118'115	0	0	**2'445'706**
Satigny	3'914	2'491'514	4'288'317	105'612	339'062	3'457'693	0	3'796'755	3'490'000	1'039'231	2'434'379	0	0	**17'645'809**
Soral	725	337'513	628'664	141'993	9'537	311'838	0	321'375	52'837	108'015	88'870	0	0	**1'679'267**
Thônex	13'722	10'653'210	7'672'885	109'461	-792'119	5'620'136	312'861	5'140'877	1'595'258	4'232'202	5'808'672	0	0	**35'212'566**
Troinex	2'251	1'387'762	2'811'041	620'593	-783'365	1'515'278	0	731'913	343'073	491'260	704'762	0	0	**7'090'402**
Vandoeuvres	2'573	2'436'830	2'195'780	0	3'076'711	1'441'752	0	4'518'463	1'524'656	709'653	489'515	0	0	**11'874'897**
Vernier	34'322	41'420'557	23'953'342	3'836'379	1'847'964	11'112'995	0	12'960'960	3'850'266	5'737'254	5'684'538	0	0	**97'443'295**
Versoix	13'019	12'083'670	6'920'273	703'507	2'339'128	4'784'214	0	7'123'342	298'342	3'503'515	4'321'355	0	0	**34'954'004**
Veyrier	10'300	7'853'826	5'941'861	183'927	131'555	5'233'211	0	5'364'767	1'461'294	1'887'739	2'947'686	0	0	**25'641'099**
Total	**470'512**	**738'888'449**	**429'458'152**	**44'818'620**	**48'196'988**	**197'053'064**	**11'584'210**	**256'834'262**	**97'584'116**	**121'551'950**	**330'398'671**	**100'962**	**113'135**	**2'019'748'316**
Total sans Genève	**277'362**	**287'718'979**	**230'628'318**	**15'681'713**	**28'442'696**	**132'368'213**	**4'363'761**	**165'174'671**	**61'805'942**	**74'005'007**	**96'826'997**	**25'114**	**51'032**	**931'917'773**

Récapitulation par nature, année 2012 (Charges de fonctionnement) (par habitant)

Communes	Nombre d'habitants	30	31	32	330	331	332	Total 33	34	35	36	37	38	Total général
Aire-la-Ville	1'119	359.41	1'383.97	111.35	17.30	476.92	0.00	494.22	11.92	180.67	276.13	0.00	0.00	**2'817.69**
Anières	2'544	614.70	995.38	0.00	191.70	1'070.89	0.00	1'262.59	165.46	230.76	612.34	0.00	0.00	**3'881.23**
Avully	1'771	718.16	1'048.10	21.90	22.91	286.55	0.00	309.46	5.88	228.96	130.78	0.00	0.00	**2'463.25**
Avusy	1'453	538.70	957.51	273.07	496.20	614.94	126.23	1'237.36	9.10	249.18	76.06	0.00	0.00	**3'340.97**
Bardonnex	2'232	406.09	831.75	0.00	75.66	447.69	0.00	523.35	60.79	191.34	249.00	0.00	0.00	**2'262.33**
Bellevue	3'220	809.11	756.95	79.03	100.76	487.65	88.68	677.09	233.65	412.98	132.01	0.00	0.00	**3'100.81**
Bernex	9'798	1'086.70	720.32	41.08	-76.86	447.85	0.00	370.99	32.53	273.12	136.16	0.00	0.00	**2'660.90**
Carouge	20'701	1'550.56	1'045.28	23.55	166.26	625.40	0.00	791.66	326.39	252.36	663.86	0.00	0.00	**4'653.66**
Cartigny	872	711.51	1'201.65	257.50	-373.44	677.43	0.00	303.99	183.23	237.19	148.29	0.00	0.00	**3'043.36**
Céligny	632	717.35	1'390.28	5.35	249.42	573.31	0.00	822.73	370.91	270.34	112.65	0.00	0.00	**3'689.60**
Chancy	1'139	548.84	1'065.37	154.96	-55.35	536.32	0.00	480.98	6.81	241.22	101.45	0.00	0.00	**2'599.62**
Chêne-Bougeries	10'608	771.49	746.13	0.00	168.96	422.97	0.00	591.93	149.50	286.89	409.21	0.00	0.00	**2'955.16**
Chêne-Bourg	8'155	857.49	663.69	18.15	67.15	411.15	0.00	478.30	69.77	323.46	439.43	0.00	0.00	**2'850.30**
Choulex	1'087	776.89	1'373.09	220.45	-88.65	318.05	294.39	523.79	206.23	272.82	157.04	0.00	0.00	**3'530.31**
Collex-Bossy	1'660	554.80	823.60	0.00	-405.96	411.18	93.37	98.60	80.04	347.80	231.16	0.00	0.00	**2'136.00**
Collonge-Bellerive	7'517	655.61	770.31	0.00	332.36	671.68	0.00	1'004.03	270.87	461.49	293.84	0.00	0.00	**3'456.16**
Cologny	4'898	1'099.70	1'920.37	0.00	730.57	90.98	207.02	1'028.56	1'433.41	292.72	588.08	0.00	0.00	**6'362.84**
Confignon	4'326	787.51	670.95	107.83	40.21	652.37	0.00	692.58	17.31	366.85	510.66	0.00	0.00	**3'153.69**
Corsier	1'922	723.22	888.33	3.71	244.50	555.44	102.91	902.85	113.56	391.74	117.80	0.00	0.00	**3'141.22**
Dardagny	1'515	813.31	1'012.89	54.65	151.46	595.43	25.81	772.70	191.00	241.75	58.61	0.00	0.00	**3'144.91**
Genève	193'150	2'335.85	1'029.41	150.85	102.27	334.89	37.38	474.55	185.24	246.17	1'209.28	0.39	0.32	**5'632.05**
Genthod	2'709	608.39	945.46	0.00	37.12	789.75	0.00	826.87	478.40	245.12	234.40	0.00	0.00	**3'338.65**
Grand-Saconnex	11'911	881.54	784.35	89.15	39.33	640.55	16.36	696.24	172.28	218.43	404.09	0.00	0.00	**3'246.09**
Gy	478	563.27	1'917.74	510.27	-41.25	277.27	387.05	623.07	147.14	415.56	109.76	0.00	0.00	**4'286.80**
Hermance	974	834.36	1'155.71	97.46	269.71	444.82	0.00	714.53	133.48	430.65	205.87	0.00	1.06	**3'573.12**
Jussy	1'207	985.90	1'635.49	41.55	673.37	433.04	287.49	1'393.90	382.18	454.22	131.30	0.00	0.00	**5'024.54**
Laconnex	613	662.05	1'430.28	60.81	4.10	509.54	0.00	513.64	108.43	204.83	104.14	8.02	0.00	**3'092.19**
Lancy	29'146	1'016.78	1'008.25	87.27	142.23	495.15	0.00	637.37	145.19	264.45	504.63	0.00	0.00	**3'663.95**
Meinier	2'024	766.10	861.89	87.18	-317.75	332.51	0.00	14.76	194.27	693.67	212.41	0.00	0.00	**2'830.29**
Meyrin	22'221	1'628.92	784.98	0.08	-11.87	527.39	0.00	515.51	399.76	275.40	292.85	0.00	0.00	**3'897.51**
Onex	17'943	1'042.54	517.70	72.47	48.26	233.28	0.00	281.54	15.18	245.34	310.24	0.00	0.00	**2'485.01**
Perly-Certoux	3'004	549.26	944.45	0.00	442.38	430.73	99.87	972.98	277.25	294.42	133.38	0.00	0.00	**3'171.74**
Plan-les-Ouates	10'309	1'472.39	1'127.28	105.82	37.49	802.34	0.00	839.83	775.82	309.81	484.66	1.96	0.00	**5'117.56**
Pregny-Chambésy	3'626	1'015.49	711.06	0.00	62.93	308.89	38.18	410.00	308.09	213.16	170.82	0.00	0.00	**2'828.62**
Presinge	675	760.56	1'647.78	413.97	1'934.50	275.89	0.00	2'210.39	227.23	444.14	169.87	0.00	74.07	**5'948.01**
Puplinge	2'037	772.37	878.85	0.00	79.13	210.08	0.00	289.21	115.42	388.22	141.31	0.00	0.00	**2'585.38**
Russin	490	570.60	1'287.61	95.37	801.65	267.81	1'409.67	2'479.13	45.69	271.79	241.05	0.00	0.00	**4'991.24**
Satigny	3'914	636.56	1'095.64	26.98	86.63	883.42	0.00	970.04	891.67	265.52	621.97	0.00	0.00	**4'508.38**
Soral	725	465.54	867.12	195.85	13.15	430.12	0.00	443.28	72.88	148.99	122.58	0.00	0.00	**2'316.23**
Thônex	13'722	776.36	559.17	7.98	-57.73	409.57	22.80	374.64	116.26	308.42	423.31	0.00	0.00	**2'566.14**
Troinex	2'251	616.51	1'248.80	275.70	-348.01	673.16	0.00	325.15	152.41	218.24	313.09	0.00	0.00	**3'149.89**
Vandoeuvres	2'573	947.08	853.39	0.00	1'195.77	560.34	0.00	1'756.11	592.56	275.81	190.25	0.00	0.00	**4'615.19**
Vernier	34'322	1'206.82	697.90	111.78	53.84	323.79	0.00	377.63	112.18	167.16	165.62	0.00	0.00	**2'839.09**
Versoix	13'019	928.16	531.55	54.04	179.67	367.48	0.00	547.15	22.92	269.11	331.93	0.00	0.00	**2'684.85**
Veyrier	10'300	762.51	576.88	17.86	12.77	508.08	0.00	520.85	141.87	183.28	286.18	0.00	0.00	**2'489.43**
Total	**470'512**	**1'570.39**	**912.75**	**95.25**	**102.44**	**418.81**	**24.62**	**545.86**	**207.40**	**258.34**	**702.21**	**0.21**	**0.24**	**4'292.66**
Total sans Genève	**277'362**	**1'037.34**	**831.51**	**56.54**	**102.55**	**477.24**	**15.73**	**595.52**	**222.83**	**266.82**	**349.10**	**0.09**	**0.18**	**3'359.93**

Récapitulation par nature, année 2012 (Revenus de fonctionnement) **(arrondi en franc)**

Communes	Nombre d'habitants	400	401	406	408	409	Total 40	42	43	44	45	46	47-48	Total général
Aire-la-Ville	1'119	2'476'888	30'582	3'795	271'923	8'540	2'791'728	179'162	199'870	241'154	0	16'020	0	**3'427'933**
Anières	2'544	7'983'471	15'183	0	0	0	7'998'654	1'677'454	190'775	22'461	0	6'215	0	**9'895'560**
Avully	1'771	2'623'470	29'279	8'988	852'540	17'910	3'532'187	246'038	120'627	241'318	4'393	157'006	0	**4'301'569**
Avusy	1'453	3'548'507	205'795	0	339'607	48'581	4'142'491	163'165	233'530	333'781	0	1'543	0	**4'874'511**
Bardonnex	2'232	4'316'577	126'058	0	384'964	59'490	4'887'089	321'117	177'599	19'423	54'190	3'001	0	**5'462'418**
Bellevue	3'220	8'416'877	1'844'946	9'245	450'100	317'657	11'038'825	374'380	382'202	28'478	77'804	7'000	0	**11'908'689**
Bernex	9'798	18'874'454	536'896	28'365	2'020'905	183'077	21'643'697	804'882	2'049'090	825'719	634'938	113'350	0	**26'071'677**
Carouge	20'701	57'722'669	6'503'361	40'593	1'411'217	17'625'389	83'303'228	7'235'667	4'418'001	498'291	513'289	654'307	0	**96'622'782**
Cartigny	872	1'844'978	19'580	0	115'293	0	1'979'851	442'786	121'007	7'554	38'977	63'745	0	**2'653'919**
Céligny	632	2'038'980	3'849	0	0	960	2'043'789	259'229	22'616	5'892	0	700	0	**2'332'225**
Chancy	1'139	1'930'943	114'164	0	340'182	27'020	2'412'310	93'413	80'982	350'228	15'460	9'437	0	**2'961'830**
Chêne-Bougeries	10'608	25'971'985	1'998'270	0	760'769	27'210	28'758'235	1'723'404	821'436	94'669	199'113	430'400	0	**32'027'257**
Chêne-Bourg	8'155	13'454'963	2'671'589	21'048	1'411'349	1'114'828	18'673'776	2'140'088	884'444	383'065	236'453	129'129	0	**22'446'955**
Choulex	1'087	3'014'109	28'751	0	127'703	0	3'170'563	502'746	177'756	8'818	2'260	15'422	0	**3'877'566**
Collex-Bossy	1'660	2'692'709	5'038	0	359'611	2'308	3'059'665	399'370	82'822	14'719	0	29'623	0	**3'586'199**
Collonge-Bellerive	7'517	23'089'580	1'100'546	0	0	0	24'190'126	2'759'297	557'250	67'518	186'566	18'556	0	**27'779'314**
Cologny	4'898	26'626'735	1'333'314	0	0	0	27'960'049	5'432'894	558'201	42'556	27'387	3'500	0	**34'024'588**
Confignon	4'326	10'122'814	39'423	0	815'365	47'377	11'024'979	845'720	390'717	489'131	126'980	823	0	**12'878'349**
Corsier	1'922	5'554'771	66'865	0	157'432	0	5'779'067	214'928	229'008	15'960	0	9'715	0	**6'248'678**
Dardagny	1'515	3'093'573	103'115	0	262'015	682'920	4'141'623	289'723	109'104	13'066	81'785	135'071	0	**4'770'371**
Genève	193'150	563'187'404	128'826'100	320'835	15'076'651	121'112'579	828'523'569	159'978'946	58'338'173	1'690'207	29'843'375	11'464'574	239'072	**1'090'077'916**
Genthod	2'709	8'119'227	2'327'000	1'830	0	0	10'448'057	829'460	208'406	24'333	1'160	32'608	0	**11'544'023**
Grand-Saconnex	11'911	23'451'300	7'888'564	20'745	1'456'713	3'752'379	36'569'700	2'344'065	1'485'134	104'406	99'207	167'953	0	**40'770'465**
Gy	478	1'634'741	105'486	0	79'102	4'440	1'823'768	113'148	12'420	3'836	71'091	26'686	0	**2'050'949**
Hermance	974	3'308'623	6'399	0	90'760	0	3'405'782	372'871	30'188	8'280	12'000	1'109	0	**3'830'229**
Jussy	1'207	5'449'781	19'334	0	134'519	20'340	5'623'975	232'955	284'722	10'456	0	30'078	0	**6'182'186**
Laconnex	613	1'859'871	1'408	0	101'659	3'563	1'966'502	451'240	26'380	5'241	7'753	4'294	4'914	**2'466'322**
Lancy	29'146	65'832'709	7'849'939	63'055	4'062'703	8'921'970	86'730'375	17'697'194	5'166'620	256'472	27'298	413'009	0	**110'290'969**
Meinier	2'024	3'973'456	85'598	8'443	260'117	54'987	4'382'601	429'966	226'288	16'912	659'913	13'000	0	**5'728'680**
Meyrin	22'221	43'180'142	15'925'109	49'793	2'318'141	12'247'503	73'720'688	6'487'515	7'162'879	198'771	102'694	244'959	0	**87'917'506**
Onex	17'943	23'820'134	545'264	43'098	7'715'376	518'555	32'642'425	1'924'943	3'410'361	6'405'491	674'695	341'595	0	**45'399'510**
Perly-Certoux	3'004	5'722'245	4'029'889	0	414'036	569'090	10'735'260	201'971	114'057	25'460	0	255	0	**11'077'003**
Plan-les-Ouates	10'309	28'089'658	20'980'270	28'283	832'837	7'288'114	57'219'162	2'259'465	2'242'421	90'365	215'769	56'268	20'200	**62'103'651**
Pregny-Chambésy	3'626	8'940'622	-245'163	11'818	0	198'597	8'905'874	872'098	250'296	31'713	207'861	7'333	0	**10'275'175**
Presinge	675	2'789'732	57'961	0	72'457	2'370	2'922'520	1'305'419	44'371	5'689	7'102	1'824	0	**4'286'924**
Puplinge	2'037	4'293'085	43'273	9'530	365'827	29'321	4'741'036	214'053	249'654	17'911	16'239	27'915	0	**5'266'808**
Russin	490	2'380'123	19'032	0	94'228	20'300	2'513'683	72'505	28'255	4'086	-163	32'157	0	**2'650'522**
Satigny	3'914	11'681'899	3'074'113	5'260	273'723	1'918'060	16'953'055	1'159'378	593'272	32'183	39'703	4'625	0	**18'782'216**
Soral	725	1'435'840	25'447	2'010	136'243	4'325	1'603'865	164'835	52'222	6'353	1'604	2'171	0	**1'831'050**
Thônex	13'722	25'520'373	3'609'450	44'128	1'804'207	1'439'580	32'417'738	2'006'468	1'153'979	120'484	51'012	62'676	0	**35'812'357**
Troinex	2'251	3'948'637	71'016	0	225'885	0	4'245'538	1'719'999	182'591	19'323	61'602	0	0	**6'229'053**
Vandoeuvres	2'573	11'023'970	234'076	0	0	0	11'258'046	534'878	89'518	23'883	3'868	14'829	0	**11'925'021**
Vernier	34'322	48'811'970	17'687'252	42'838	9'583'285	7'793'246	83'918'590	5'047'660	10'485'011	7'998'390	200	728'475	0	**108'178'327**
Versoix	13'019	21'912'523	3'473'177	33'928	3'041'813	1'275'990	29'737'430	1'556'782	1'644'397	3'072'589	211'126	72'919	0	**36'295'242**
Veyrier	10'300	19'883'759	747'589	34'013	1'100'321	1'850	21'767'532	1'474'239	750'748	88'633	11'900	4'460	0	**24'097'512**
Total	**470'512**	**1'165'650'874**	**234'164'186**	**831'635**	**59'321'578**	**187'340'427**	**1'647'308'699**	**235'557'514**	**106'039'398**	**23'965'269**	**34'526'604**	**15'560'335**	**264'186**	**2'063'222'005**
Total sans Genève	**277'362**	**602'463'471**	**105'338'085**	**510'800**	**44'244'927**	**66'227'848**	**818'785'131**	**75'578'567**	**47'701'225**	**22'275'062**	**4'683'228**	**4'095'761**	**25'114**	**973'144'089**

Récapitulation par nature, année 2012 (Revenus de fonctionnement) (par habitant)

Communes	Nombre d'habitants	400	401	406	408	409	Total 40	42	43	44	45	46	47-48	Total général
Aire-la-Ville	1'119	2'213.48	27.33	3.39	243.01	7.63	2'494.84	160.11	178.61	215.51	0.00	14.32	0.00	**3'063.39**
Anières	2'544	3'138.16	5.97	0.00	0.00	0.00	3'144.13	659.38	74.99	8.83	0.00	2.44	0.00	**3'889.76**
Avully	1'771	1'481.35	16.53	5.07	481.39	10.11	1'994.46	138.93	68.11	136.26	2.48	88.65	0.00	**2'428.89**
Avusy	1'453	2'442.19	141.63	0.00	233.73	33.44	2'850.99	112.30	160.72	229.72	0.00	1.06	0.00	**3'354.79**
Bardonnex	2'232	1'933.95	56.48	0.00	172.47	26.65	2'189.56	143.87	79.57	8.70	24.28	1.34	0.00	**2'447.32**
Bellevue	3'220	2'613.94	572.96	2.87	139.78	98.65	3'428.21	116.27	118.70	8.84	24.16	2.17	0.00	**3'698.35**
Bernex	9'798	1'926.36	54.80	2.89	206.26	18.69	2'208.99	82.15	209.13	84.27	64.80	11.57	0.00	**2'660.92**
Carouge	20'701	2'788.40	314.16	1.96	68.17	851.43	4'024.12	349.53	213.42	24.07	24.80	31.61	0.00	**4'667.54**
Cartigny	872	2'115.80	22.45	0.00	132.22	0.00	2'270.47	507.78	138.77	8.66	44.70	73.10	0.00	**3'043.48**
Céligny	632	3'226.23	6.09	0.00	0.00	1.52	3'233.84	410.17	35.78	9.32	0.00	1.11	0.00	**3'690.23**
Chancy	1'139	1'695.30	100.23	0.00	298.67	23.72	2'117.92	82.01	71.10	307.49	13.57	8.29	0.00	**2'600.38**
Chêne-Bougeries	10'608	2'448.34	188.37	0.00	71.72	2.57	2'710.99	162.46	77.44	8.92	18.77	40.57	0.00	**3'019.16**
Chêne-Bourg	8'155	1'649.90	327.60	2.58	173.07	136.70	2'289.86	262.43	108.45	46.97	28.99	15.83	0.00	**2'752.54**
Choulex	1'087	2'772.87	26.45	0.00	117.48	0.00	2'916.80	462.51	163.53	8.11	2.08	14.19	0.00	**3'567.22**
Collex-Bossy	1'660	1'622.11	3.03	0.00	216.63	1.39	1'843.17	240.58	49.89	8.87	0.00	17.85	0.00	**2'160.36**
Collonge-Bellerive	7'517	3'071.65	146.41	0.00	0.00	0.00	3'218.06	367.07	74.13	8.98	24.82	2.47	0.00	**3'695.53**
Cologny	4'898	5'436.25	272.22	0.00	0.00	0.00	5'708.46	1'109.21	113.97	8.69	5.59	0.71	0.00	**6'946.63**
Confignon	4'326	2'339.99	9.11	0.00	188.48	10.95	2'548.54	195.50	90.32	113.07	29.35	0.19	0.00	**2'976.96**
Corsier	1'922	2'890.10	34.79	0.00	81.91	0.00	3'006.80	111.82	119.15	8.30	0.00	5.05	0.00	**3'251.13**
Dardagny	1'515	2'041.96	68.06	0.00	172.95	450.77	2'733.74	191.24	72.02	8.62	53.98	89.16	0.00	**3'148.76**
Genève	193'150	2'915.80	666.97	1.66	78.06	627.04	4'289.53	828.26	302.04	8.75	154.51	59.36	1.24	**5'643.69**
Genthod	2'709	2'997.13	858.99	0.68	0.00	0.00	3'856.79	306.19	76.93	8.98	0.43	12.04	0.00	**4'261.36**
Grand-Saconnex	11'911	1'968.88	662.29	1.74	122.30	315.03	3'070.25	196.80	124.69	8.77	8.33	14.10	0.00	**3'422.93**
Gy	478	3'419.96	220.68	0.00	165.49	9.29	3'815.42	236.71	25.98	8.03	148.73	55.83	0.00	**4'290.69**
Hermance	974	3'396.94	6.57	0.00	93.18	0.00	3'496.70	382.82	30.99	8.50	12.32	1.14	0.00	**3'932.47**
Jussy	1'207	4'515.15	16.02	0.00	111.45	16.85	4'659.47	193.00	235.89	8.66	0.00	24.92	0.00	**5'121.94**
Laconnex	613	3'034.05	2.30	0.00	165.84	5.81	3'208.00	736.12	43.03	8.55	12.65	7.00	8.02	**4'023.36**
Lancy	29'146	2'258.72	269.33	2.16	139.39	306.11	2'975.72	607.19	177.27	8.80	0.94	14.17	0.00	**3'784.09**
Meinier	2'024	1'963.17	42.29	4.17	128.52	27.17	2'165.32	212.43	111.80	8.36	326.04	6.42	0.00	**2'830.38**
Meyrin	22'221	1'943.21	716.67	2.24	104.32	551.17	3'317.61	291.95	322.35	8.95	4.62	11.02	0.00	**3'956.51**
Onex	17'943	1'327.54	30.39	2.40	429.99	28.90	1'819.23	107.28	190.07	356.99	37.60	19.04	0.00	**2'530.21**
Perly-Certoux	3'004	1'904.88	1'341.51	0.00	137.83	189.44	3'573.66	67.23	37.97	8.48	0.00	0.08	0.00	**3'687.42**
Plan-les-Ouates	10'309	2'724.77	2'035.14	2.74	80.79	706.97	5'550.41	219.17	217.52	8.77	20.93	5.46	1.96	**6'024.22**
Pregny-Chambésy	3'626	2'465.70	-67.61	3.26	0.00	54.77	2'456.12	240.51	69.03	8.75	57.33	2.02	0.00	**2'833.75**
Presinge	675	4'132.94	85.87	0.00	107.34	3.51	4'329.66	1'933.95	65.73	8.43	10.52	2.70	0.00	**6'351.00**
Puplinge	2'037	2'107.55	21.24	4.68	179.59	14.39	2'327.46	105.08	122.56	8.79	7.97	13.70	0.00	**2'585.57**
Russin	490	4'857.39	38.84	0.00	192.30	41.43	5'129.96	147.97	57.66	8.34	-0.33	65.63	0.00	**5'409.23**
Satigny	3'914	2'984.64	785.41	1.34	69.93	490.05	4'331.39	296.21	151.58	8.22	10.14	1.18	0.00	**4'798.73**
Soral	725	1'980.47	35.10	2.77	187.92	5.96	2'212.23	227.36	72.03	8.76	2.21	2.99	0.00	**2'525.59**
Thônex	13'722	1'859.81	263.04	3.22	131.48	104.91	2'362.46	146.22	84.10	8.78	3.72	4.57	0.00	**2'609.85**
Troinex	2'251	1'754.17	31.55	0.00	100.35	0.00	1'886.07	764.10	81.12	8.58	27.37	0.00	0.00	**2'767.24**
Vandoeuvres	2'573	4'284.48	90.97	0.00	0.00	0.00	4'375.45	207.88	34.79	9.28	1.50	5.76	0.00	**4'634.68**
Vernier	34'322	1'422.18	515.33	1.25	279.22	227.06	2'445.04	147.07	305.49	233.04	0.01	21.22	0.00	**3'151.87**
Versoix	13'019	1'683.12	266.78	2.61	233.64	98.01	2'284.16	119.58	126.31	236.01	16.22	5.60	0.00	**2'787.87**
Veyrier	10'300	1'930.46	72.58	3.30	106.83	0.18	2'113.35	143.13	72.89	8.61	1.16	0.43	0.00	**2'339.56**
Total	**470'512**	**2'477.41**	**497.68**	**1.77**	**126.08**	**398.16**	**3'501.10**	**500.64**	**225.37**	**50.93**	**73.38**	**33.07**	**0.56**	**4'385.06**
Total sans Genève	**277'362**	**2'172.12**	**379.79**	**1.84**	**159.52**	**238.78**	**2'952.05**	**272.49**	**171.98**	**80.31**	**16.88**	**14.77**	**0.09**	**3'508.57**

Statistiques
des dépenses et des recettes d'investissement 2012

Comparés des communes, par nature, en valeur absolue et en francs par habitants

Investissements			
5	**Dépenses**	**6**	**Recettes**
50	**Investissements propres**	**60**	**Transferts au patrimoine financier**
500	Terrains non bâtis	600	Terrains non bâtis
501	Ouvrages de génie civil	601	Ouvrages de génie civil
503	Terrains bâtis	603	Terrains bâtis
505	Forêts	605	Forêts
506	Mobilier, machines, véhicules	606	Mobilier, machines, véhicules
507	Marchandises et approvisionnements	607	Marchandises et approvisionnements
509	Autres biens	609	Autres biens
52	**Prêts et participations permanentes**	**61**	**Contributions de tiers**
521	Cantons	610	Taxes d'équipement
522	Communes	611	Participations du fonds cantonal d'assainissement des eaux
523	Propres établissements	612	Taxes d'écoulement
524	Sociétés d'économie mixte	613	Contributions de remplacement pour constructions d'abris publics
525	Institutions privées	617	Préfinancements de tiers
526	Personnes physiques	**62**	**Remboursements de prêts et de participations permanentes**
527	Etranger	621	Cantons
56	**Subventions accordées**	622	Communes
560	Confédération	623	Propres établissements
561	Cantons	624	Sociétés d'économie mixte
562	Communes	625	Institutions privées
563	Propres établissements	626	Personnes physiques
564	Sociétés d'économie mixte	627	Etranger
565	Institutions privées	**63**	**Facturation à des tiers**
566	Personnes physiques	631	Ouvrages de génie civil
567	Etranger	633	Terrains bâtis
58	**Autres dépenses à porter à l'actif**	636	Mobilier, machines, véhicules
580	Expropriations	**64**	**Remboursement de subventions accordées**
581	Frais d'études non suivis de réalisation	641	Cantons
589	Divers	642	Communes
59	**Report au bilan**	643	Propres établissements
590	Recettes	644	Sociétés d'économie mixte
591	Amortissements	645	Institutions privées
		646	Personnes physiques
		66	**Subventions acquises**
		660	Confédération
		661	Cantons
		662	Communes
		663	Propres établissements
		669	Autres subventions
		68	**Reprise des amortissements**
		681	Patrimoine administratif Amortissements ordinaires
		682	Patrimoine administratif Amortissements complémentaires
		683	Découvert
		69	**Report au bilan**
		690	Dépenses

Récapitulation par nature, année 2012 (Dépenses d'investissement) (arrondi en franc)

Communes	Nombre d'habitants	500	501	503	505	506	507-509	Total 50	52	56	58	Total général
Aire-la-Ville	1'119	55'200	0	30'649	0	0	0	85'849	6'050'454	0	0	**6'136'302**
Anières	2'544	0	4'942'875	365'791	0	738	46'525	5'355'929	0	0	0	**5'355'929**
Avully	1'771	0	710'394	0	0	0	0	710'394	0	0	0	**710'394**
Avusy	1'453	0	121'307	2'053'711	0	0	0	2'175'018	0	0	0	**2'175'018**
Bardonnex	2'232	0	419'461	280'341	0	760	68'925	769'486	0	0	0	**769'486**
Bellevue	3'220	892'269	1'674'596	1'605'142	0	189'715	0	4'361'721	723'407	0	0	**5'085'128**
Bernex	9'798	29'400	1'842'242	5'718'918	0	305'946	0	7'896'505	0	0	0	**7'896'505**
Carouge	20'701	0	6'385'414	12'995'363	0	2'935'776	269'243	22'585'795	0	53'214	0	**22'639'010**
Cartigny	872	0	0	0	0	0	0	0	300'000	0	0	**300'000**
Céligny	632	0	432'414	193'989	0	0	15'224	641'627	0	21'219	0	**662'846**
Chancy	1'139	0	9'679	255'009	0	0	0	264'688	0	0	0	**264'688**
Chêne-Bougeries	10'608	0	595'384	1'251'092	0	31'641	127'820	2'005'937	0	0	0	**2'005'937**
Chêne-Bourg	8'155	0	1'314'097	638'349	0	332'001	0	2'284'448	0	0	0	**2'284'448**
Choulex	1'087	0	751'416	0	0	0	0	751'416	0	0	0	**751'416**
Collex-Bossy	1'660	0	226'416	648'782	0	0	0	875'197	0	0	0	**875'197**
Collonge-Bellerive	7'517	279	7'530'264	183'578	0	132'000	23'786	7'869'907	40'000	66'266	0	**7'976'173**
Cologny	4'898	0	768'663	-185'791	0	0	0	582'871	1'103'742	0	0	**1'686'613**
Confignon	4'326	0	1'099'949	1'938'015	0	1'348	100'523	3'139'834	68'801	0	0	**3'208'635**
Corsier	1'922	119'632	18'900	0	0	0	59'966	198'498	100'000	0	0	**298'498**
Dardagny	1'515	0	486'441	0	0	1'174'511	0	1'660'953	0	0	0	**1'660'953**
Genève	193'150	14'132'214	47'300'134	61'193'385	620'554	16'268'446	1'757'890	141'272'623	4'280'000	1'072'600	567'875	**147'193'098**
Genthod	2'709	0	421'885	10'058'570	0	0	0	10'480'455	0	0	0	**10'480'455**
Grand-Saconnex	11'911	0	4'393'589	8'446'507	0	18'913	82'454	12'941'463	0	78'479	0	**13'019'942**
Gy	478	0	250'000	2'976'000	0	0	0	3'226'000	0	0	0	**3'226'000**
Hermance	974	0	807'592	41'392	0	0	0	848'984	0	0	0	**848'984**
Jussy	1'207	0	629'375	1'239'242	0	0	0	1'868'617	0	0	0	**1'868'617**
Laconnex	613	0	0	282'097	0	0	15'402	297'499	0	0	0	**297'499**
Lancy	29'146	321'407	6'938'220	16'651'920	0	719'692	0	24'631'239	0	638'210	0	**25'269'449**
Meinier	2'024	0	833'857	5'261'144	0	0	52'462	6'147'463	0	0	0	**6'147'463**
Meyrin	22'221	0	8'672'771	9'505'204	0	295'450	1'016'083	19'489'508	0	18'825	54'441	**19'562'774**
Onex	17'943	0	1'956'689	950'873	0	398'798	119'282	3'425'641	106'406	0	0	**3'532'047**
Perly-Certoux	3'004	220'779	948'210	79'945	0	0	96'048	1'344'982	0	0	0	**1'344'982**
Plan-les-Ouates	10'309	0	5'973'199	2'965'332	0	204'593	125'372	9'268'496	0	0	0	**9'268'496**
Pregny-Chambésy	3'626	0	738'841	850'255	0	1'004	64'252	1'654'353	0	0	0	**1'654'353**
Presinge	675	0	9'086	0	0	0	0	9'086	0	0	0	**9'086**
Puplinge	2'037	0	317'622	145'898	0	149'050	100'273	712'843	0	0	0	**712'843**
Russin	490	0	127'383	0	0	0	0	127'383	0	0	0	**127'383**
Satigny	3'914	0	3'911'643	876'170	0	0	0	4'787'813	0	0	0	**4'787'813**
Soral	725	0	0	0	0	303'699	0	303'699	0	0	0	**303'699**
Thônex	13'722	34'064	1'639'140	649'433	0	43'714	46'914	2'413'265	500'000	0	0	**2'913'265**
Troinex	2'251	110	116'409	153'313	0	36'947	162'682	469'462	0	0	0	**469'462**
Vandoeuvres	2'573	0	850'932	27'950	0	0	0	878'882	0	0	0	**878'882**
Vernier	34'322	552'992	2'060'015	8'530'326	0	1'514'402	131'263	12'788'998	0	0	0	**12'788'998**
Versoix	13'019	30'709	4'352'388	2'253'496	0	1'222'675	49'510	7'908'777	0	30'000	0	**7'938'777**
Veyrier	10'300	0	1'581'841	8'010'252	0	400'511	128'329	10'120'933	0	0	0	**10'120'933**
Total	**470'512**	**16'389'056**	**124'160'731**	**169'121'638**	**620'554**	**26'682'331**	**4'660'226**	**341'634'536**	**13'272'810**	**1'978'813**	**622'316**	**357'508'475**
Total sans Genève	**277'362**	**2'256'842**	**76'860'597**	**107'928'253**	**0**	**10'413'885**	**2'902'336**	**200'361'913**	**8'992'810**	**906'213**	**54'441**	**210'315'378**

Récapitulation par nature, année 2012 (Dépenses d'investissement) (par habitant)

Communes	Nombre d'habitants	500	501	503	505	506	507-509	Total 50	52	56	58	Total général
Aire-la-Ville	1'119	49.33	0.00	27.39	0.00	0.00	0.00	76.72	5'407.02	0.00	0.00	**5'483.74**
Anières	2'544	0.00	1'942.95	143.79	0.00	0.29	18.29	2'105.32	0.00	0.00	0.00	**2'105.32**
Avully	1'771	0.00	401.13	0.00	0.00	0.00	0.00	401.13	0.00	0.00	0.00	**401.13**
Avusy	1'453	0.00	83.49	1'413.43	0.00	0.00	0.00	1'496.92	0.00	0.00	0.00	**1'496.92**
Bardonnex	2'232	0.00	187.93	125.60	0.00	0.34	30.88	344.75	0.00	0.00	0.00	**344.75**
Bellevue	3'220	277.10	520.06	498.49	0.00	58.92	0.00	1'354.57	224.66	0.00	0.00	**1'579.23**
Bernex	9'798	3.00	188.02	583.68	0.00	31.23	0.00	805.93	0.00	0.00	0.00	**805.93**
Carouge	20'701	0.00	308.46	627.76	0.00	141.82	13.01	1'091.05	0.00	2.57	0.00	**1'093.62**
Cartigny	872	0.00	0.00	0.00	0.00	0.00	0.00	0.00	344.04	0.00	0.00	**344.04**
Céligny	632	0.00	684.20	306.95	0.00	0.00	24.09	1'015.23	0.00	33.57	0.00	**1'048.81**
Chancy	1'139	0.00	8.50	223.89	0.00	0.00	0.00	232.39	0.00	0.00	0.00	**232.39**
Chêne-Bougeries	10'608	0.00	56.13	117.94	0.00	2.98	12.05	189.10	0.00	0.00	0.00	**189.10**
Chêne-Bourg	8'155	0.00	161.14	78.28	0.00	40.71	0.00	280.13	0.00	0.00	0.00	**280.13**
Choulex	1'087	0.00	691.28	0.00	0.00	0.00	0.00	691.28	0.00	0.00	0.00	**691.28**
Collex-Bossy	1'660	0.00	136.39	390.83	0.00	0.00	0.00	527.23	0.00	0.00	0.00	**527.23**
Collonge-Bellerive	7'517	0.04	1'001.76	24.42	0.00	17.56	3.16	1'046.95	5.32	8.82	0.00	**1'061.08**
Cologny	4'898	0.00	156.93	-37.93	0.00	0.00	0.00	119.00	225.35	0.00	0.00	**344.35**
Confignon	4'326	0.00	254.26	447.99	0.00	0.31	23.24	725.81	15.90	0.00	0.00	**741.71**
Corsier	1'922	62.24	9.83	0.00	0.00	0.00	31.20	103.28	52.03	0.00	0.00	**155.31**
Dardagny	1'515	0.00	321.08	0.00	0.00	775.25	0.00	1'096.34	0.00	0.00	0.00	**1'096.34**
Genève	193'150	73.17	244.89	316.82	3.21	84.23	9.10	731.41	22.16	5.55	2.94	**762.07**
Genthod	2'709	0.00	155.73	3'713.02	0.00	0.00	0.00	3'868.75	0.00	0.00	0.00	**3'868.75**
Grand-Saconnex	11'911	0.00	368.87	709.14	0.00	1.59	6.92	1'086.51	0.00	6.59	0.00	**1'093.10**
Gy	478	0.00	523.01	6'225.94	0.00	0.00	0.00	6'748.95	0.00	0.00	0.00	**6'748.95**
Hermance	974	0.00	829.15	42.50	0.00	0.00	0.00	871.65	0.00	0.00	0.00	**871.65**
Jussy	1'207	0.00	521.44	1'026.71	0.00	0.00	0.00	1'548.15	0.00	0.00	0.00	**1'548.15**
Laconnex	613	0.00	0.00	460.19	0.00	0.00	25.13	485.32	0.00	0.00	0.00	**485.32**
Lancy	29'146	11.03	238.05	571.33	0.00	24.69	0.00	845.10	0.00	21.90	0.00	**867.00**
Meinier	2'024	0.00	411.98	2'599.38	0.00	0.00	25.92	3'037.28	0.00	0.00	0.00	**3'037.28**
Meyrin	22'221	0.00	390.30	427.76	0.00	13.30	45.73	877.08	0.00	0.85	2.45	**880.37**
Onex	17'943	0.00	109.05	52.99	0.00	22.23	6.65	190.92	5.93	0.00	0.00	**196.85**
Perly-Certoux	3'004	73.50	315.65	26.61	0.00	0.00	31.97	447.73	0.00	0.00	0.00	**447.73**
Plan-les-Ouates	10'309	0.00	579.42	287.64	0.00	19.85	12.16	899.07	0.00	0.00	0.00	**899.07**
Pregny-Chambésy	3'626	0.00	203.76	234.49	0.00	0.28	17.72	456.25	0.00	0.00	0.00	**456.25**
Presinge	675	0.00	13.46	0.00	0.00	0.00	0.00	13.46	0.00	0.00	0.00	**13.46**
Puplinge	2'037	0.00	155.93	71.62	0.00	73.17	49.23	349.95	0.00	0.00	0.00	**349.95**
Russin	490	0.00	259.97	0.00	0.00	0.00	0.00	259.97	0.00	0.00	0.00	**259.97**
Satigny	3'914	0.00	999.40	223.86	0.00	0.00	0.00	1'223.25	0.00	0.00	0.00	**1'223.25**
Soral	725	0.00	0.00	0.00	0.00	418.90	0.00	418.90	0.00	0.00	0.00	**418.90**
Thônex	13'722	2.48	119.45	47.33	0.00	3.19	3.42	175.87	36.44	0.00	0.00	**212.31**
Troinex	2'251	0.05	51.71	68.11	0.00	16.41	72.27	208.56	0.00	0.00	0.00	**208.56**
Vandoeuvres	2'573	0.00	330.72	10.86	0.00	0.00	0.00	341.58	0.00	0.00	0.00	**341.58**
Vernier	34'322	16.11	60.02	248.54	0.00	44.12	3.82	372.62	0.00	0.00	0.00	**372.62**
Versoix	13'019	2.36	334.31	173.09	0.00	93.91	3.80	607.48	0.00	2.30	0.00	**609.78**
Veyrier	10'300	0.00	153.58	777.69	0.00	38.88	12.46	982.61	0.00	0.00	0.00	**982.61**
Total	**470'512**	**34.83**	**263.88**	**359.44**	**1.32**	**56.71**	**9.90**	**726.09**	**28.21**	**4.21**	**1.32**	**759.83**
Total sans Genève	**277'362**	**8.14**	**277.11**	**389.12**	**0.00**	**37.55**	**10.46**	**722.38**	**32.42**	**3.27**	**0.20**	**758.27**

Récapitulation par nature, année 2012 (Recettes d'investissement) **(arrondi en franc)**

Communes	Nombre d'habitants	60	610	611	612	613	617-619	Total 61	62	63	64	660	661	Total 662-669	Total 66	Total général
Aire-la-Ville	1'119	0	0	0	0	0	0	0	409'142	25'098	0	0	0	0	0	**434'240**
Anières	2'544	0	0	977'596	0	0	0	977'596	0	0	0	0	0	0	0	**977'596**
Avully	1'771	0	0	0	0	0	0	0	6'000	153'113	0	0	0	0	0	**159'113**
Avusy	1'453	0	0	0	0	0	0	0	0	0	0	0	0	0	0	**0**
Bardonnex	2'232	0	0	0	0	0	0	0	0	0	0	0	0	0	0	**0**
Bellevue	3'220	0	0	0	0	0	1'080	1'080	0	562'572	0	0	0	0	0	**563'652**
Bernex	9'798	0	0	0	0	0	17'259	17'259	29'167	177'876	0	0	350'600	1'000	351'600	**575'902**
Carouge	20'701	0	0	46'688	50'649	0	4'000	101'337	0	0	0	83'566	0	0	83'566	**184'903**
Cartigny	872	0	0	0	0	0	0	0	0	0	0	0	0	0	0	**0**
Céligny	632	0	0	145'659	12'973	0	0	158'631	0	0	0	0	0	0	0	**158'631**
Chancy	1'139	0	0	0	0	0	0	0	0	16'000	0	0	0	0	0	**16'000**
Chêne-Bougeries	10'608	0	0	7'906	12'741	0	0	20'648	0	0	0	22'705	250'000	0	272'705	**293'353**
Chêne-Bourg	8'155	0	0	0	10'466	0	0	10'466	10'000	0	0	17'648	12'700	0	30'349	**50'814**
Choulex	1'087	0	0	0	0	0	0	0	0	0	0	0	0	0	0	**0**
Collex-Bossy	1'660	0	0	0	0	0	0	0	0	0	0	0	0	0	0	**0**
Collonge-Bellerive	7'517	0	0	0	0	0	0	0	0	0	0	0	0	0	0	**0**
Cologny	4'898	0	0	0	0	0	0	0	0	410'618	0	0	0	315'000	315'000	**725'618**
Confignon	4'326	0	0	0	0	0	0	0	0	8'000	0	0	13'300	0	13'300	**21'300**
Corsier	1'922	3'447'090	0	0	0	0	0	0	0	0	0	0	49'100	0	49'100	**3'496'190**
Dardagny	1'515	0	0	0	0	0	0	0	0	0	0	0	0	0	0	**0**
Genève	193'150	2	2'082'207	0	0	0	0	2'082'207	84'871	3'902'554	0	419'417	7'191'478	9'066'738	16'677'633	**22'747'267**
Genthod	2'709	0	0	0	98'571	0	0	98'571	0	0	0	65'325	22'747	0	88'072	**186'643**
Grand-Saconnex	11'911	0	0	0	23'258	0	0	23'258	0	0	0	15'414	17'117	0	32'531	**55'790**
Gy	478	0	0	0	0	0	0	0	0	0	0	0	0	0	0	**0**
Hermance	974	0	0	0	0	0	0	0	11'500	0	0	0	0	0	0	**11'500**
Jussy	1'207	0	0	0	0	0	0	0	0	0	0	0	0	0	0	**0**
Laconnex	613	0	0	0	0	0	0	0	0	0	0	0	0	0	0	**0**
Lancy	29'146	45'000	0	117'271	33'243	0	0	150'514	32'750	59'865	0	132'093	134'048	0	266'141	**554'271**
Meinier	2'024	0	0	109'208	0	0	0	109'208	0	0	0	0	18'407	95'000	113'407	**222'615**
Meyrin	22'221	0	0	547'818	0	24'983	2'000	574'801	15'000	0	0	0	1'992'304	0	1'992'304	**2'582'105**
Onex	17'943	0	0	155'632	0	0	272'815	428'447	12'130	0	0	27'564	197'242	0	224'805	**665'383**
Perly-Certoux	3'004	0	0	13'930	80'814	0	0	94'743	0	0	0	0	0	0	0	**94'743**
Plan-les-Ouates	10'309	0	0	305'938	0	0	0	305'938	21'111	31'679	0	17'579	0	136'040	153'619	**512'346**
Pregny-Chambésy	3'626	0	0	0	0	0	0	0	0	0	0	80'397	357'297	0	437'694	**437'694**
Presinge	675	0	0	0	0	0	0	0	0	0	0	0	0	0	0	**0**
Puplinge	2'037	0	0	0	0	0	0	0	0	0	0	0	0	0	0	**0**
Russin	490	0	0	0	0	0	0	0	0	0	0	0	0	0	0	**0**
Satigny	3'914	0	0	0	0	0	0	0	0	0	0	0	0	0	0	**0**
Soral	725	0	0	0	0	0	0	0	0	0	0	0	0	20'000	20'000	**20'000**
Thônex	13'722	0	0	13'689	248'396	0	45'567	307'652	0	0	0	22'680	0	0	22'680	**330'332**
Troinex	2'251	0	0	16'747	0	0	69'040	85'787	0	0	0	11'098	3'865	0	14'963	**100'750**
Vandoeuvres	2'573	0	0	0	-20	0	0	-20	0	275'981	0	0	47'060	0	47'060	**323'021**
Vernier	34'322	0	0	0	36'556	0	0	36'556	0	0	0	55'274	1'338'432	0	1'393'706	**1'430'262**
Versoix	13'019	0	0	0	608'883	0	0	608'883	0	0	0	41'635	715'265	170'000	926'900	**1'535'783**
Veyrier	10'300	256'852	0	0	187'250	0	-1'000	186'250	30'000	0	0	82'400	261'852	110'000	454'252	**927'353**
Total	**470'512**	**3'748'944**	**2'082'207**	**2'458'082**	**1'403'779**	**24'983**	**410'761**	**6'379'811**	**661'671**	**5'623'356**	**0**	**1'094'797**	**12'972'814**	**9'913'778**	**23'981'389**	**40'395'171**
Total sans Genève	**277'362**	**3'748'942**	**0**	**2'458'082**	**1'403'779**	**24'983**	**410'761**	**4'297'604**	**576'800**	**1'720'803**	**0**	**675'380**	**5'781'336**	**847'040**	**7'303'756**	**17'647'904**

Récapitulation par nature, année 2012 (Recettes d'investissement) (par habitant)

Communes	Nombre d'habitants	60	610	611	612	613	617-619	Total 61	62	63	64	660	661	Total 662-669	Total 66	Total général
Aire-la-Ville	1'119	0.00	0.00	0.00	0.00	0.00	0.00	0.00	365.63	22.43	0.00	0.00	0.00	0.00	0.00	**388.06**
Anières	2'544	0.00	0.00	384.28	0.00	0.00	0.00	384.28	0.00	0.00	0.00	0.00	0.00	0.00	0.00	**384.28**
Avully	1'771	0.00	0.00	0.00	0.00	0.00	0.00	0.00	3.39	86.46	0.00	0.00	0.00	0.00	0.00	**89.84**
Avusy	1'453	0.00	0.00	0.00	0.00	0.00	0.00	0.00	0.00	0.00	0.00	0.00	0.00	0.00	0.00	**0.00**
Bardonnex	2'232	0.00	0.00	0.00	0.00	0.00	0.00	0.00	0.00	0.00	0.00	0.00	0.00	0.00	0.00	**0.00**
Bellevue	3'220	0.00	0.00	0.00	0.00	0.00	0.34	0.34	0.00	174.71	0.00	0.00	0.00	0.00	0.00	**175.05**
Bernex	9'798	0.00	0.00	0.00	0.00	0.00	1.76	1.76	2.98	18.15	0.00	0.00	35.78	0.10	35.88	**58.78**
Carouge	20'701	0.00	0.00	2.26	2.45	0.00	0.19	4.90	0.00	0.00	0.00	4.04	0.00	0.00	4.04	**8.93**
Cartigny	872	0.00	0.00	0.00	0.00	0.00	0.00	0.00	0.00	0.00	0.00	0.00	0.00	0.00	0.00	**0.00**
Céligny	632	0.00	0.00	230.47	20.53	0.00	0.00	251.00	0.00	0.00	0.00	0.00	0.00	0.00	0.00	**251.00**
Chancy	1'139	0.00	0.00	0.00	0.00	0.00	0.00	0.00	0.00	14.05	0.00	0.00	0.00	0.00	0.00	**14.05**
Chêne-Bougeries	10'608	0.00	0.00	0.75	1.20	0.00	0.00	1.95	0.00	0.00	0.00	2.14	23.57	0.00	25.71	**27.65**
Chêne-Bourg	8'155	0.00	0.00	0.00	1.28	0.00	0.00	1.28	1.23	0.00	0.00	2.16	1.56	0.00	3.72	**6.23**
Choulex	1'087	0.00	0.00	0.00	0.00	0.00	0.00	0.00	0.00	0.00	0.00	0.00	0.00	0.00	0.00	**0.00**
Collex-Bossy	1'660	0.00	0.00	0.00	0.00	0.00	0.00	0.00	0.00	0.00	0.00	0.00	0.00	0.00	0.00	**0.00**
Collonge-Bellerive	7'517	0.00	0.00	0.00	0.00	0.00	0.00	0.00	0.00	0.00	0.00	0.00	0.00	0.00	0.00	**0.00**
Cologny	4'898	0.00	0.00	0.00	0.00	0.00	0.00	0.00	0.00	83.83	0.00	0.00	0.00	64.31	64.31	**148.15**
Confignon	4'326	0.00	0.00	0.00	0.00	0.00	0.00	0.00	0.00	1.85	0.00	0.00	3.07	0.00	3.07	**4.92**
Corsier	1'922	1'793.49	0.00	0.00	0.00	0.00	0.00	0.00	0.00	0.00	0.00	0.00	25.55	0.00	25.55	**1'819.04**
Dardagny	1'515	0.00	0.00	0.00	0.00	0.00	0.00	0.00	0.00	0.00	0.00	0.00	0.00	0.00	0.00	**0.00**
Genève	193'150	0.00	10.78	0.00	0.00	0.00	0.00	10.78	0.44	20.20	0.00	2.17	37.23	46.94	86.35	**117.77**
Genthod	2'709	0.00	0.00	0.00	36.39	0.00	0.00	36.39	0.00	0.00	0.00	24.11	8.40	0.00	32.51	**68.90**
Grand-Saconnex	11'911	0.00	0.00	0.00	1.95	0.00	0.00	1.95	0.00	0.00	0.00	1.29	1.44	0.00	2.73	**4.68**
Gy	478	0.00	0.00	0.00	0.00	0.00	0.00	0.00	0.00	0.00	0.00	0.00	0.00	0.00	0.00	**0.00**
Hermance	974	0.00	0.00	0.00	0.00	0.00	0.00	0.00	11.81	0.00	0.00	0.00	0.00	0.00	0.00	**11.81**
Jussy	1'207	0.00	0.00	0.00	0.00	0.00	0.00	0.00	0.00	0.00	0.00	0.00	0.00	0.00	0.00	**0.00**
Laconnex	613	0.00	0.00	0.00	0.00	0.00	0.00	0.00	0.00	0.00	0.00	0.00	0.00	0.00	0.00	**0.00**
Lancy	29'146	1.54	0.00	4.02	1.14	0.00	0.00	5.16	1.12	2.05	0.00	4.53	4.60	0.00	9.13	**19.02**
Meinier	2'024	0.00	0.00	53.96	0.00	0.00	0.00	53.96	0.00	0.00	0.00	0.00	9.09	46.94	56.03	**109.99**
Meyrin	22'221	0.00	0.00	24.65	0.00	1.12	0.09	25.87	0.68	0.00	0.00	0.00	89.66	0.00	89.66	**116.20**
Onex	17'943	0.00	0.00	8.67	0.00	0.00	15.20	23.88	0.68	0.00	0.00	1.54	10.99	0.00	12.53	**37.08**
Perly-Certoux	3'004	0.00	0.00	4.64	26.90	0.00	0.00	31.54	0.00	0.00	0.00	0.00	0.00	0.00	0.00	**31.54**
Plan-les-Ouates	10'309	0.00	0.00	29.68	0.00	0.00	0.00	29.68	2.05	3.07	0.00	1.71	0.00	13.20	14.90	**49.70**
Pregny-Chambésy	3'626	0.00	0.00	0.00	0.00	0.00	0.00	0.00	0.00	0.00	0.00	22.17	98.54	0.00	120.71	**120.71**
Presinge	675	0.00	0.00	0.00	0.00	0.00	0.00	0.00	0.00	0.00	0.00	0.00	0.00	0.00	0.00	**0.00**
Puplinge	2'037	0.00	0.00	0.00	0.00	0.00	0.00	0.00	0.00	0.00	0.00	0.00	0.00	0.00	0.00	**0.00**
Russin	490	0.00	0.00	0.00	0.00	0.00	0.00	0.00	0.00	0.00	0.00	0.00	0.00	0.00	0.00	**0.00**
Satigny	3'914	0.00	0.00	0.00	0.00	0.00	0.00	0.00	0.00	0.00	0.00	0.00	0.00	0.00	0.00	**0.00**
Soral	725	0.00	0.00	0.00	0.00	0.00	0.00	0.00	0.00	0.00	0.00	0.00	0.00	27.59	27.59	**27.59**
Thônex	13'722	0.00	0.00	1.00	18.10	0.00	3.32	22.42	0.00	0.00	0.00	1.65	0.00	0.00	1.65	**24.07**
Troinex	2'251	0.00	0.00	7.44	0.00	0.00	30.67	38.11	0.00	0.00	0.00	4.93	1.72	0.00	6.65	**44.76**
Vandoeuvres	2'573	0.00	0.00	0.00	-0.01	0.00	0.00	-0.01	0.00	107.26	0.00	0.00	18.29	0.00	18.29	**125.54**
Vernier	34'322	0.00	0.00	0.00	1.07	0.00	0.00	1.07	0.00	0.00	0.00	1.61	39.00	0.00	40.61	**41.67**
Versoix	13'019	0.00	0.00	0.00	46.77	0.00	0.00	46.77	0.00	0.00	0.00	3.20	54.94	13.06	71.20	**117.96**
Veyrier	10'300	24.94	0.00	0.00	18.18	0.00	-0.10	18.08	2.91	0.00	0.00	8.00	25.42	10.68	44.10	**90.03**
Total	**470'512**	**7.97**	**4.43**	**5.22**	**2.98**	**0.05**	**0.87**	**13.56**	**1.41**	**11.95**	**0.00**	**2.33**	**27.57**	**21.07**	**50.97**	**85.85**
Total sans Genève	**277'362**	**13.52**	**0.00**	**8.86**	**5.06**	**0.09**	**1.48**	**15.49**	**2.08**	**6.20**	**0.00**	**2.44**	**20.84**	**3.05**	**26.33**	**63.63**

Graphiques 2012

- **Capacité d'autofinancement**
- **Degré d'autofinancement des investissements**
- **Quotité des intérêts nets**
- **Quotité de la charge financière d'investissement**
- **Quotité d'investissement**
- **Dette brute par rapport aux revenus**
- **Endettement net par habitant**

Capacité d'autofinancement

La capacité d'autofinancement exprime la somme des amortissements, plus ou moins l'excédent de revenus ou de charges. Plus la capacité d'autofinancement est élevée, meilleures sont les possibilités de financer de nouveaux investissements.

Les valeurs indicatives suivantes peuvent être retenues :

plus de 30 %	très bon
de 20 à 30 %	bon
de 10 à 20 %	suffisant
de 0 à 10 %	insuffisant
moins de 0 %	très mauvais

Degré d'autofinancement des investissements

Le degré d'autofinancement des investissements représente la part des investissements qui ont été financés par les propres moyens de la collectivité publique. C'est avant tout la comparaison sur plusieurs années qui montre si les investissements peuvent être assumés financièrement. Le degré d'autofinancement exprime un nouvel endettement s'il est inférieur à 100 pour cent, et un désendettement s'il est supérieur à 100 pour cent.

Les valeurs indicatives suivantes peuvent être retenues :

plus de 100 %	très bon
de 80 à 100 %	bon
de 60 à 80 %	suffisant (à court terme)
de 0 à 60 %	insuffisant
moins de 0 %	très mauvais

Quotité d'investissement

Une quotité élevée est l'indice d'une importante activité au niveau des investissements et/ou une augmentation de l'endettement net (apprécier cet indicateur avec celui de la capacité d'autofinancement).

Les valeurs indicatives suivantes peuvent être retenues :

de 0 à 10 %	faible activité au niveau des investissements
de 10 à 20 %	expansion moyenne
de 20 à 30 %	développement important
plus de 30 %	phase d'expansion très forte

Dette brute par rapport aux revenus

Cet indicateur mesure l'endettement brut de la collectivité par rapport aux revenus annuels. Pour plusieurs communes, les emprunts relatifs aux immeubles locatifs sont inclus dans le calcul de ce ratio alors que ce n'est pas le cas pour les communes ayant créé des Fondations communales. Il convient dès lors d'être prudent en analysant ce ratio et en comparant celui-ci entre les différentes communes genevoises.

Les valeurs indicatives suivantes peuvent être retenues :

de moins de 50 %	très bon
de 50 à 100 %	bon
de 100 à 150 %	moyen
de 150 à 200 %	mauvais
plus de 200 %	critique

Quotité d'intérêts nets

La quotité des intérêts nets détermine la part des intérêts mesurée aux revenus. Une quotité de la charge des intérêts élevée est révélatrice d'un important endettement. Une comparaison sur plusieurs années permet de déterminer la tendance en matière d'endettement, alors qu'une comparaison entre communes révèle la situation actuelle.

Les valeurs indicatives suivantes peuvent être retenues :

moins de 0 %	pas de charge ou très faible charge
de 0 à 2 %	faible charge
de 2 à 5 %	charge moyenne
de 5 à 8 %	forte charge
plus de 8 %	très forte charge

Quotité de la charge financière d'investissement

La quotité de la charge financière d'investissement détermine la part des charges financières induites par le service de la dette, mesurée aux revenus. Une quotité élevée est révélatrice d'un fort endettement et/ou d'un besoin élevé au niveau des amortissements.

Les valeurs indicatives suivantes peuvent être retenues :

moins de 0 à 5 %	faible charge
de 5 à 15 %	charge moyenne
de 15 à 20 %	forte charge
de 20 à 25 %	très forte charge
plus de 25 %	charge à peine supportable

Fortune financière nette / Endettement net
(patrimoine financier moins les engagements)

Si le résultat est positif, le patrimoine financier est supérieur aux engagements et il résulte une fortune financière nette. A l'inverse, si le résultat est négatif, il y a un endettement net. La mesure de l'endettement peut être la dette nette par habitant, ou le ratio d'endettement.

Les valeurs indicatives suivantes peuvent être retenues :

jusqu'à 1'000 F	endettement faible
de - 1'000 F à - 3'000 F	endettement moyen
de - 3'000 F à - 5'000 F	gros endettement
plus de 5000 F	très gros endettement

Capacité d'autofinancement par commune

Comptes 2012

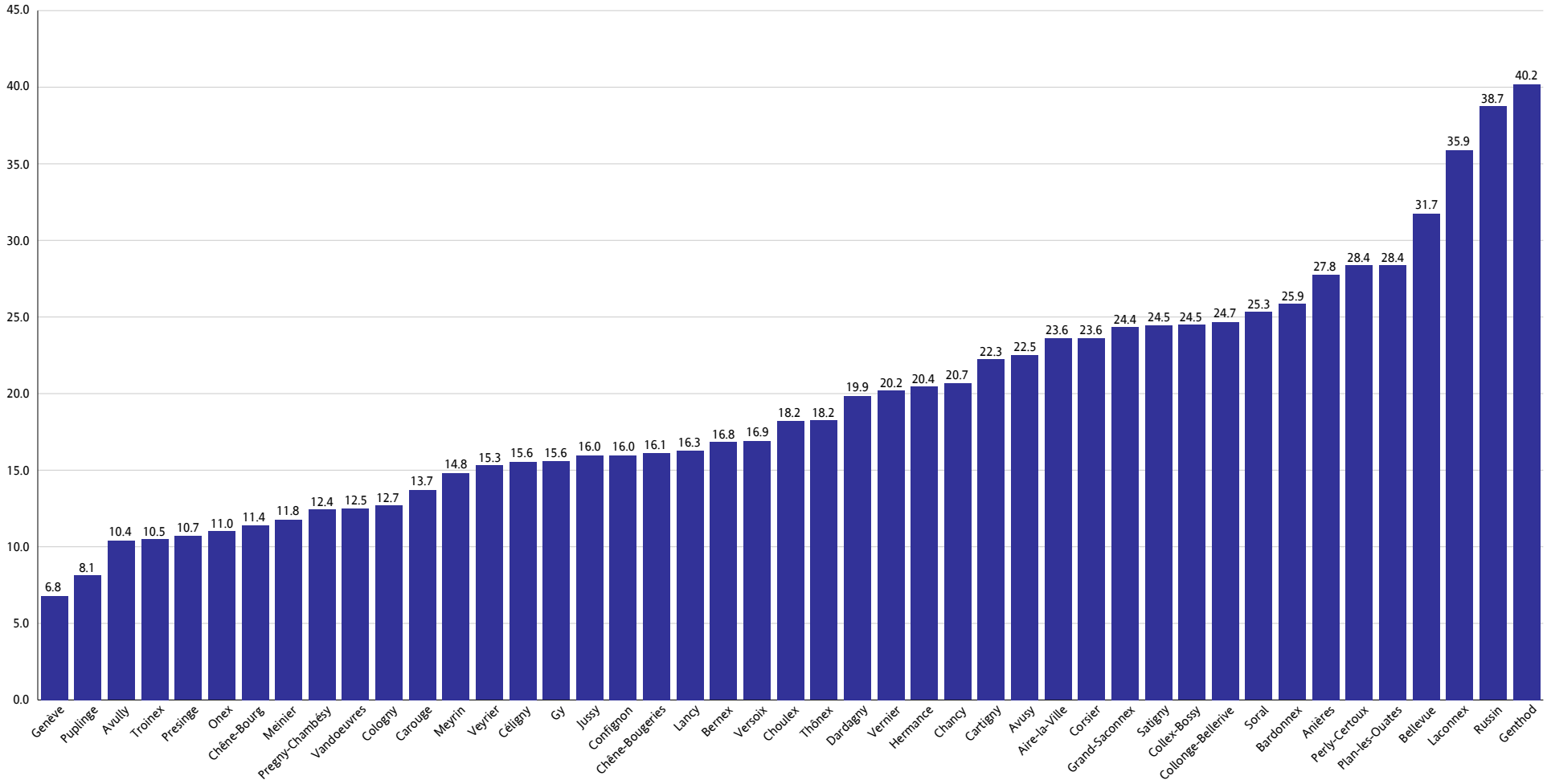

Quotité de la charge financière d'investissement par commune

Comptes 2012

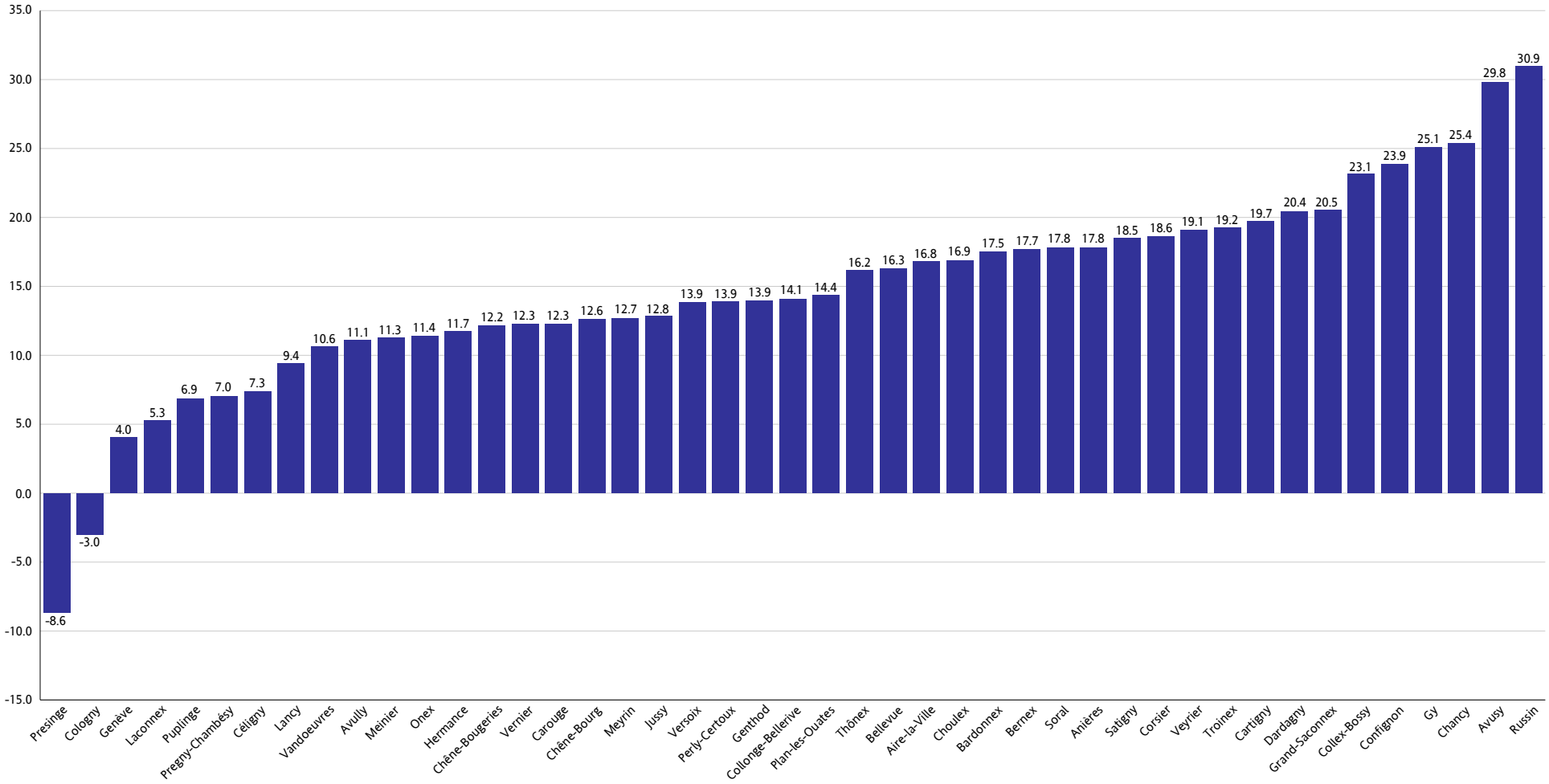

Quotité d'intérêts nets par commune

Comptes 2012

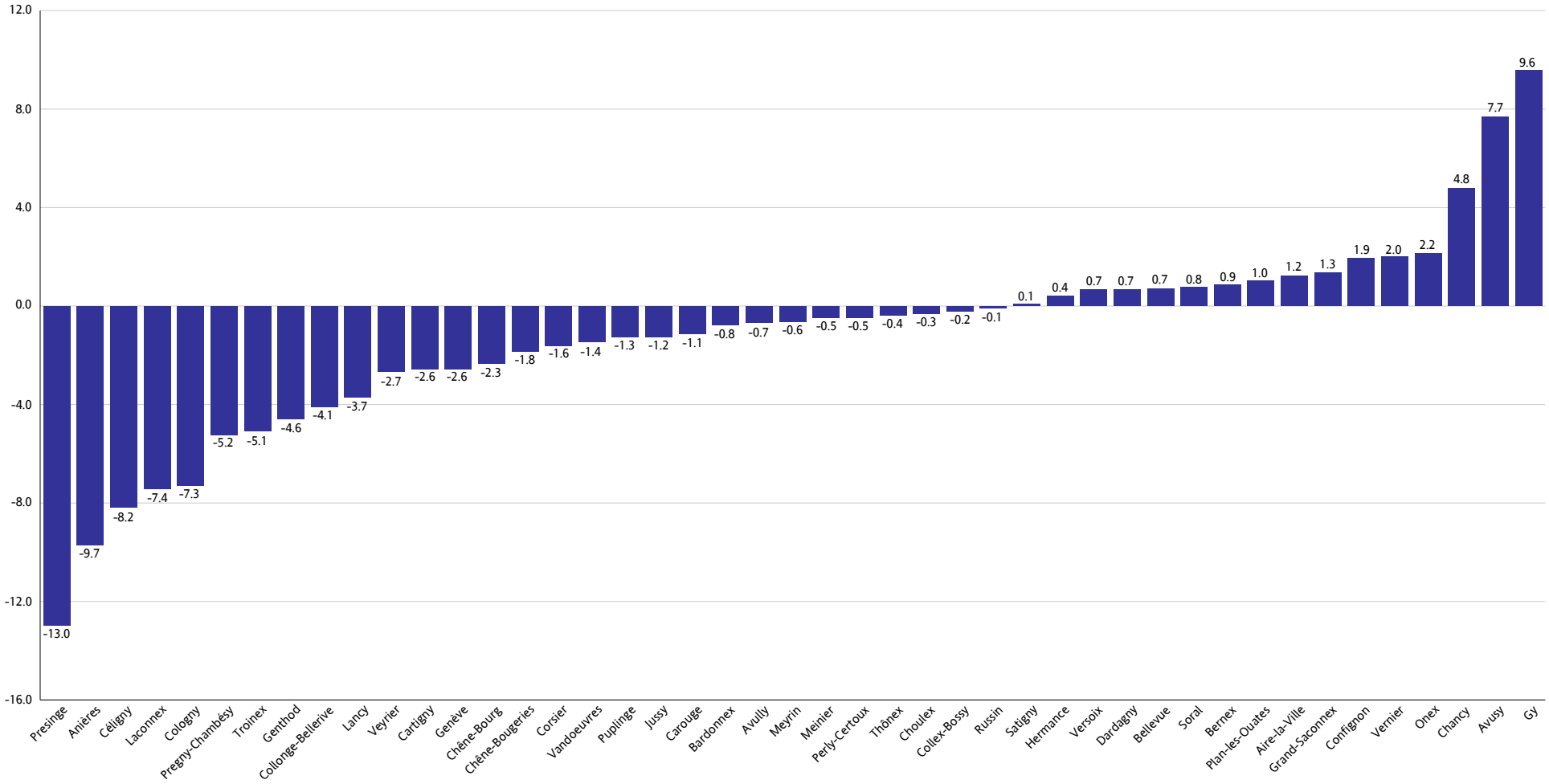

Dette brute par rapport aux revenus par commune

Comptes 2012

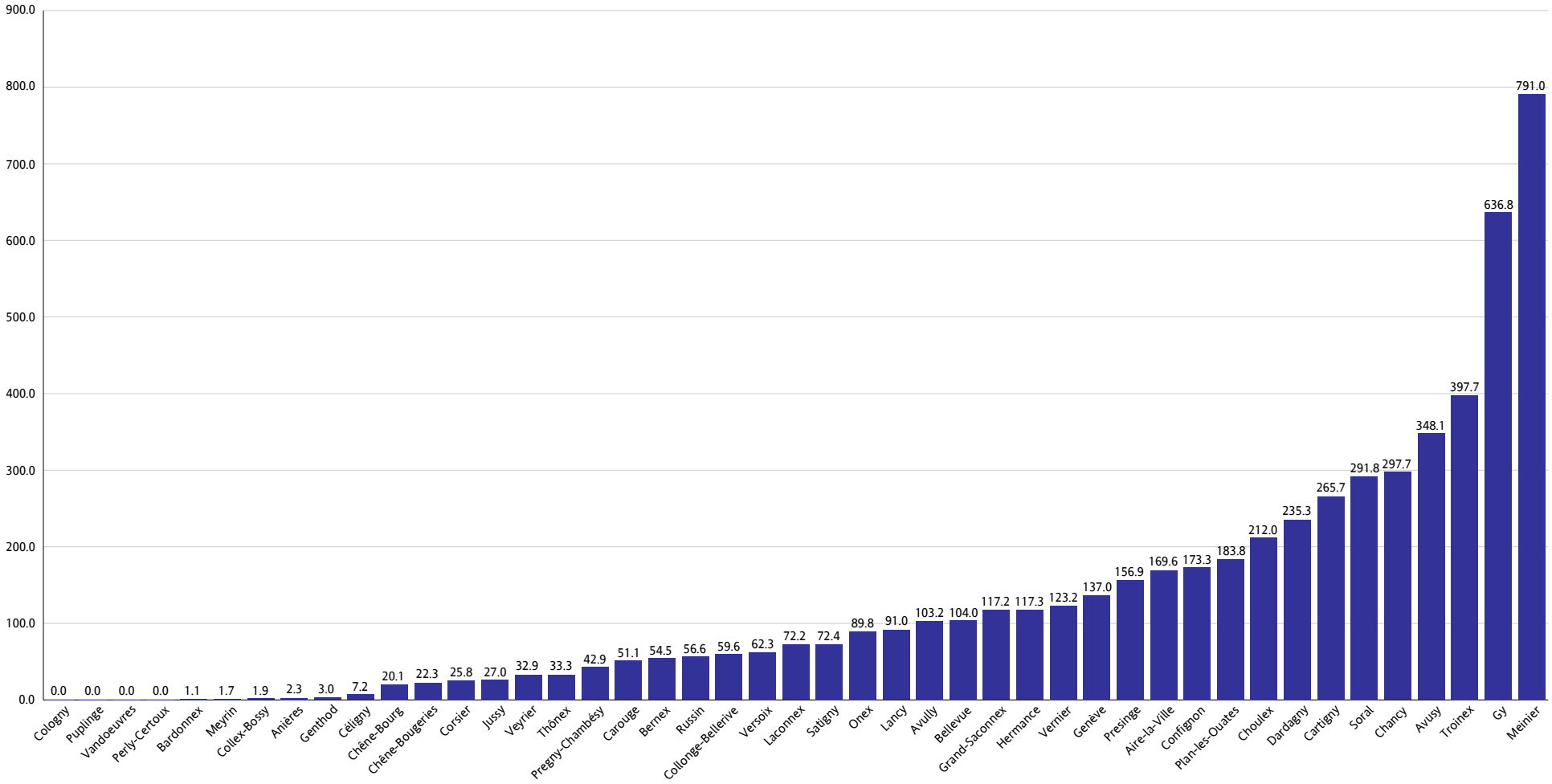

Degré d'autofinancement des investissements par commune

Comptes 2012

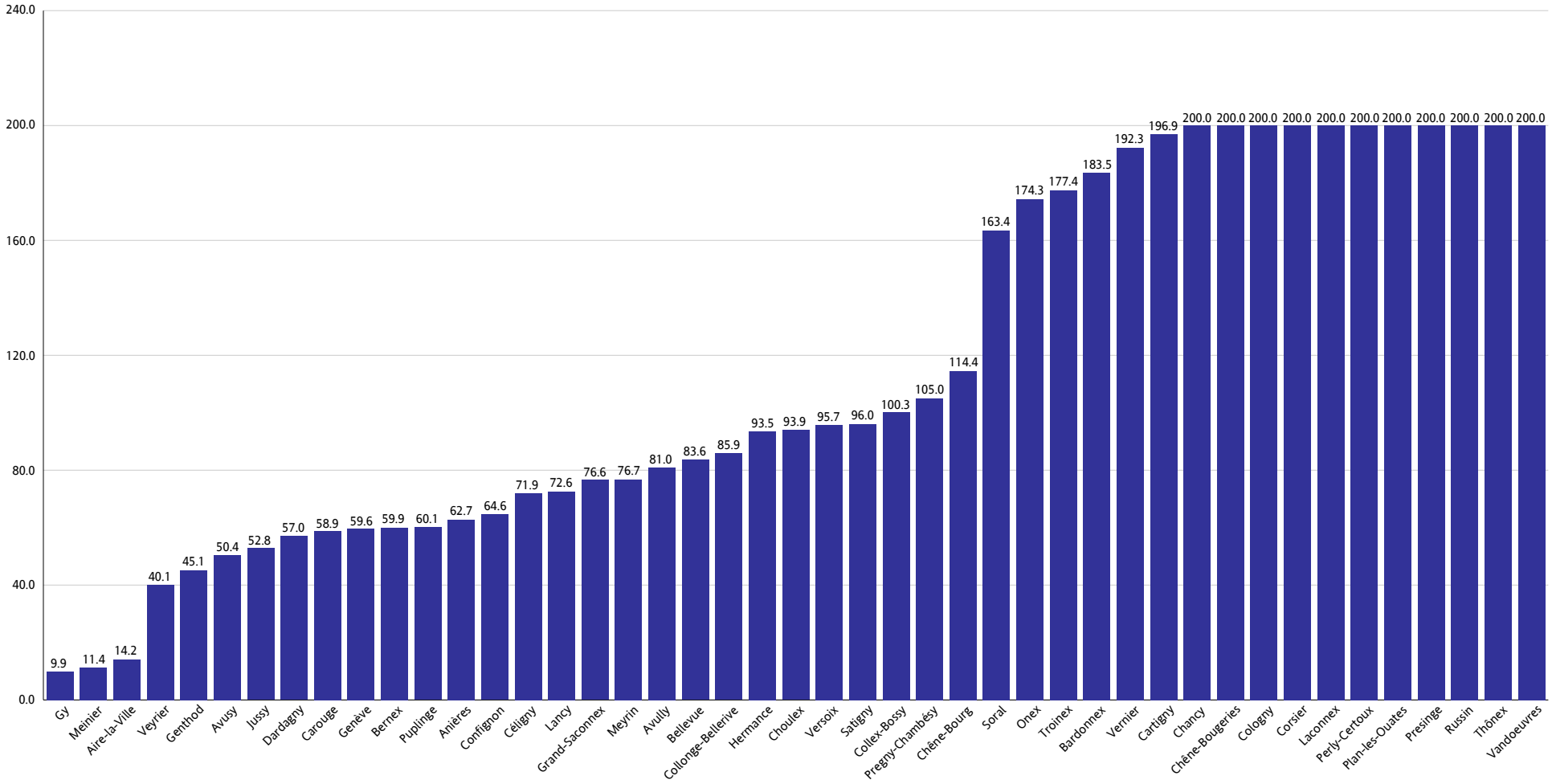

Quotité d' investissement par commune

Comptes 2012

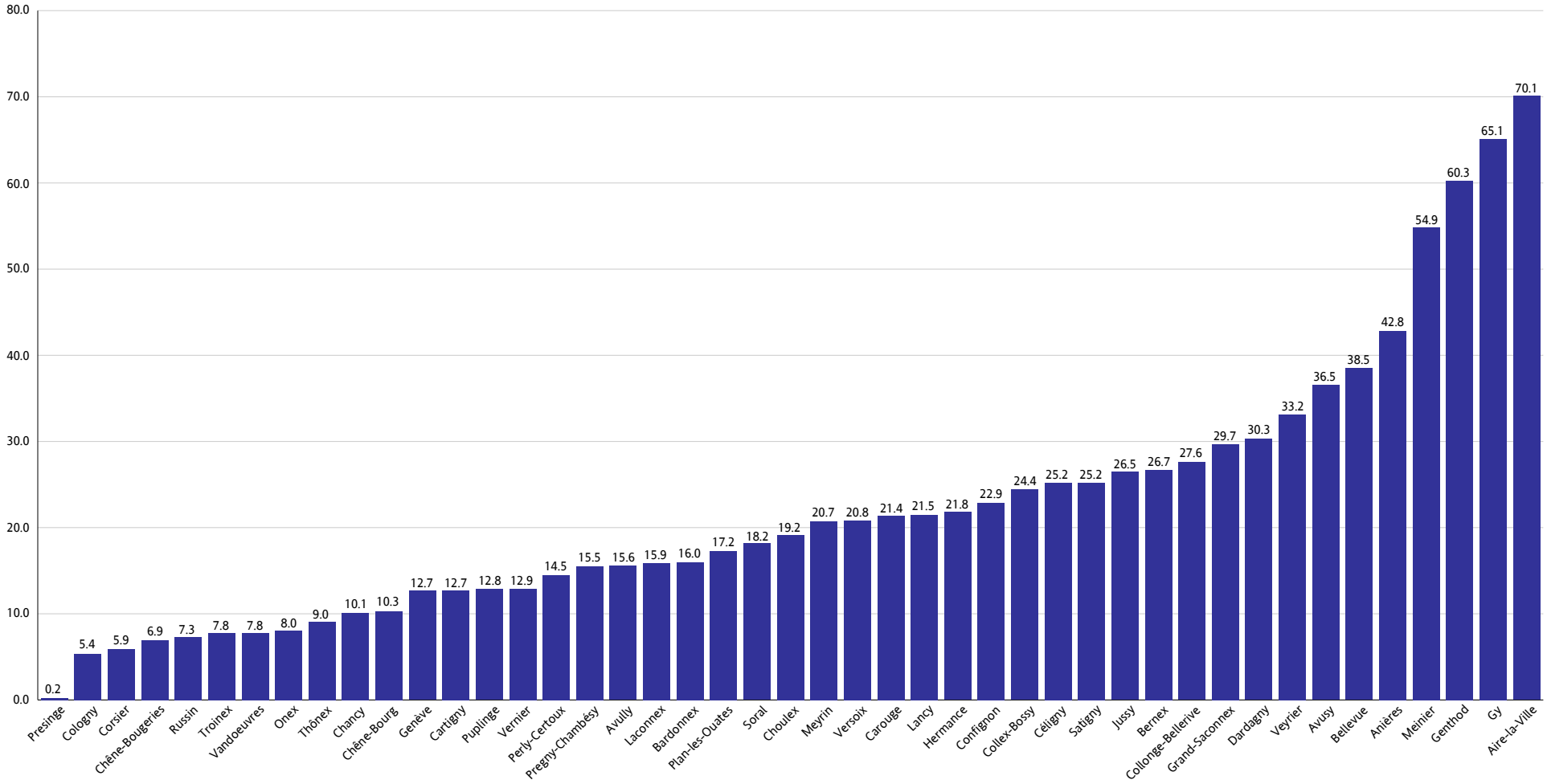

Endettement net en francs par habitant

Comptes 2012

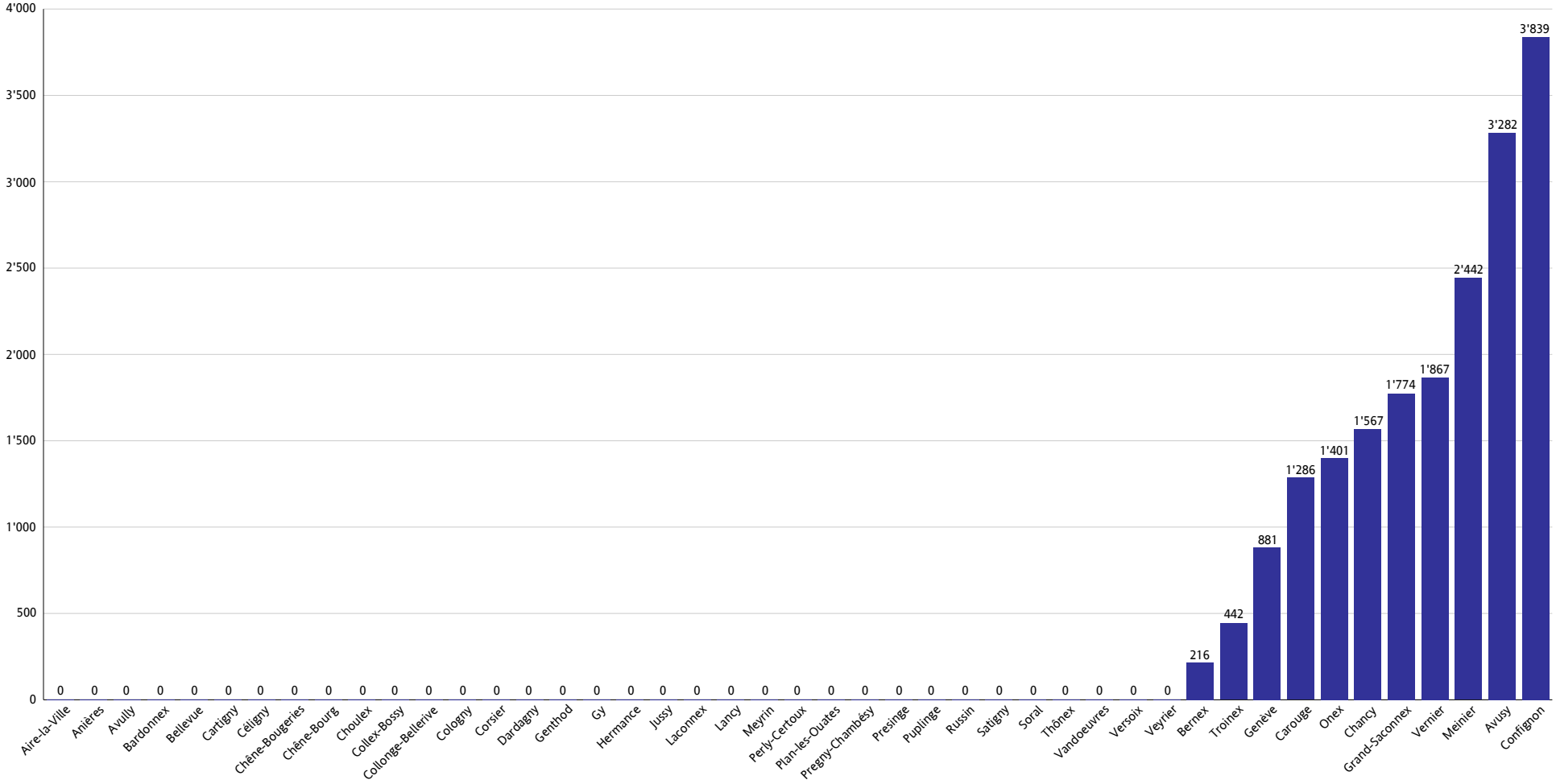

Cartographies 2012

- **Capacité d'autofinancement**
- **Degré d'autofinancement des investissements**
- **Quotité des intérêts nets**
- **Quotité de la charge financière d'investissement**
- **Quotité d'investissement**
- **Dette brute par rapport aux revenus**
- **Endettement / Fortune nette par habitant**

Capacité d'autofinancement

La capacité d'autofinancement exprime la somme des amortissements, plus ou moins l'excédent de revenus ou de charges. Plus la capacité d'autofinancement est élevée, meilleures sont les possibilités de financer de nouveaux investissements.

Les valeurs indicatives suivantes peuvent être retenues :

plus de 30 %	très bon
de 20 à 30 %	bon
de 10 à 20 %	suffisant
de 0 à 10 %	insuffisant
moins de 0 %	très mauvais

Degré d'autofinancement des investissements

Le degré d'autofinancement des investissements représente la part des investissements qui ont été financés par les propres moyens de la collectivité publique. C'est avant tout la comparaison sur plusieurs années qui montre si les investissements peuvent être assumés financièrement. Le degré d'autofinancement exprime un nouvel endettement s'il est inférieur à 100 pour cent, et un désendettement s'il est supérieur à 100 pour cent.

Les valeurs indicatives suivantes peuvent être retenues :

plus de 100 %	très bon
de 80 à 100 %	bon
de 60 à 80 %	suffisant (à court terme)
de 0 à 60 %	insuffisant
moins de 0 %	très mauvais

Quotité d'investissement

Une quotité élevée est l'indice d'une importante activité au niveau des investissements et/ou une augmentation de l'endettement net (apprécier cet indicateur avec celui de la capacité d'autofinancement).

Les valeurs indicatives suivantes peuvent être retenues :

de 0 à 10 %	faible activité au niveau des investissements
de 10 à 20 %	expansion moyenne
de 20 à 30 %	développement important
plus de 30 %	phase d'expansion très forte

Dette brute par rapport aux revenus

Cet indicateur mesure l'endettement brut de la collectivité par rapport aux revenus annuels. Pour plusieurs communes, les emprunts relatifs aux immeubles locatifs sont inclus dans le calcul de ce ratio alors que ce n'est pas le cas pour les communes ayant créé des Fondations communales. Il convient dès lors d'être prudent en analysant ce ratio et en comparant celui-ci entre les différentes communes genevoises.

Les valeurs indicatives suivantes peuvent être retenues :

de moins de 50 %	très bon
de 50 à 100 %	bon
de 100 à 150 %	moyen
de 150 à 200 %	mauvais
plus de 200 %	critique

Quotité d'intérêts nets

La quotité des intérêts nets détermine la part des intérêts mesurée aux revenus. Une quotité de la charge des intérêts élevée est révélatrice d'un important endettement. Une comparaison sur plusieurs années permet de déterminer la tendance en matière d'endettement, alors qu'une comparaison entre communes révèle la situation actuelle.

Les valeurs indicatives suivantes peuvent être retenues :

moins de 0 %	pas de charge ou très faible charge
de 0 à 2 %	faible charge
de 2 à 5 %	charge moyenne
de 5 à 8 %	forte charge
plus de 8 %	très forte charge

Quotité de la charge financière d'investissement

La quotité de la charge financière d'investissement détermine la part des charges financières induites par le service de la dette, mesurée aux revenus. Une quotité élevée est révélatrice d'un fort endettement et/ou d'un besoin élevé au niveau des amortissements.

Les valeurs indicatives suivantes peuvent être retenues :

moins de 0 à 5 %	faible charge
de 5 à 15 %	charge moyenne
de 15 à 20 %	forte charge
de 20 à 25 %	très forte charge
plus de 25 %	charge à peine supportable

Fortune financière nette / Endettement net
(patrimoine financier moins les engagements)

Si le résultat est positif, le patrimoine financier est supérieur aux engagements et il résulte une fortune financière nette. A l'inverse, si le résultat est négatif, il y a un endettement net. La mesure de l'endettement peut être la dette nette par habitant, ou le ratio d'endettement.

Les valeurs indicatives suivantes peuvent être retenues :

jusqu'à 1'000 F	endettement faible
de - 1'000 F à - 3'000 F	endettement moyen
de - 3'000 F à - 5'000 F	gros endettement
plus de 5000 F	très gros endettement

BUCO28 Graphique des ratios

Capacité d'autofinancement

Comptes 2012

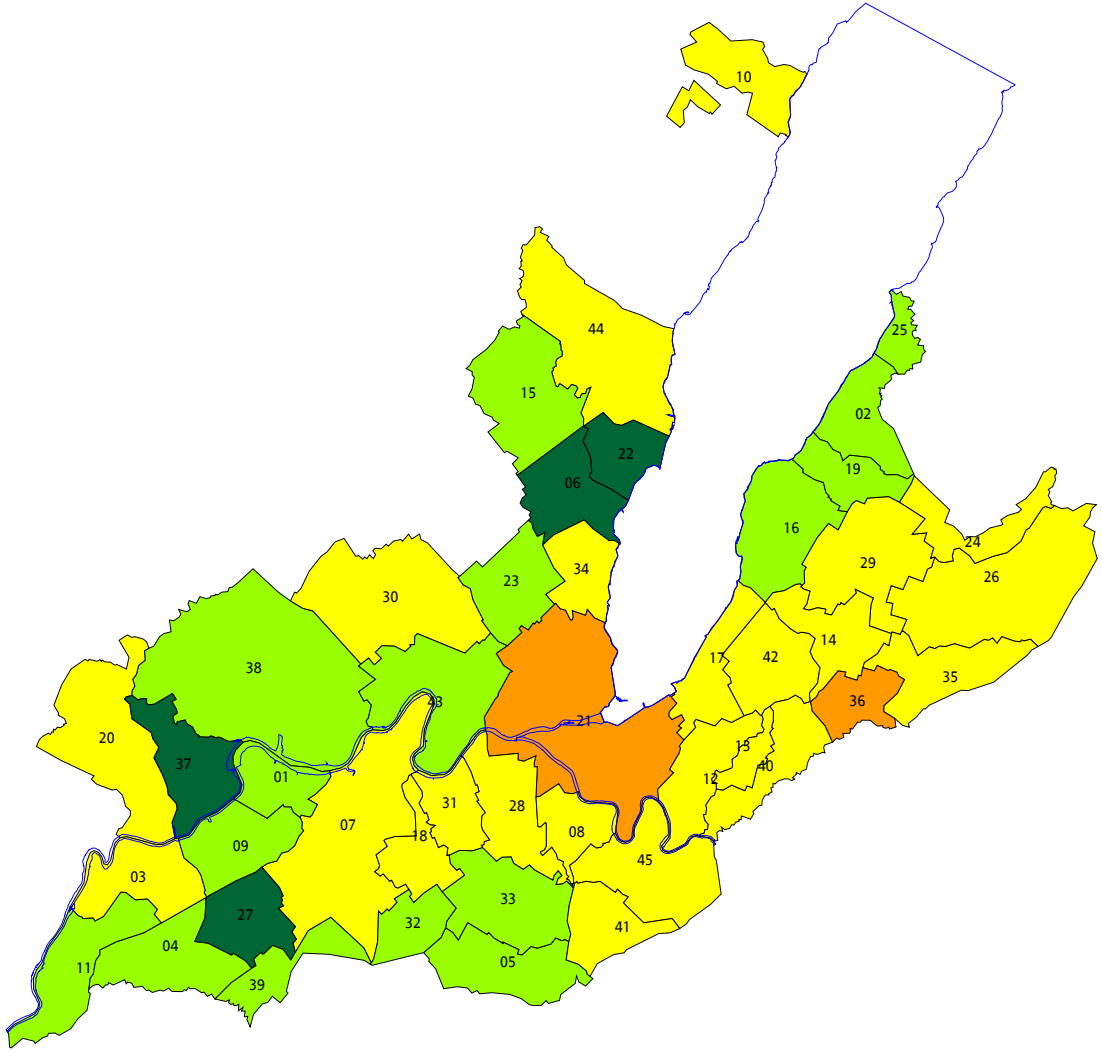

- moins de 0
- de 0 à 10
- de 10 à 20
- de 20 à 30
- plus de 30

01 Aire-la-Ville
02 Anières
03 Avully
04 Avusy
05 Bardonnex
06 Bellevue
07 Bernex
08 Carouge
09 Cartigny
10 Céligny
11 Chancy
12 Chêne-Bougeries
13 Chêne-Bourg
14 Choulex
15 Collex-Bossy
16 Collonge-Bellerive
17 Cologny
18 Confignon
19 Corsier
20 Dardagny
21 Genève
22 Genthod
23 Grand-Saconnex
24 Gy
25 Hermance
26 Jussy
27 Laconnex
28 Lancy
29 Meinier
30 Meyrin
31 Onex
32 Perly-Certoux
33 Plan-les-Ouates
34 Pregny-Chambésy
35 Presinge
36 Puplinge
37 Russin
38 Satigny
39 Soral
40 Thônex
41 Troinex
42 Vandoeuvres
43 Vernier
44 Versoix
45 Veyrier

Quotité de la charge financière d'investissement

Comptes 2012

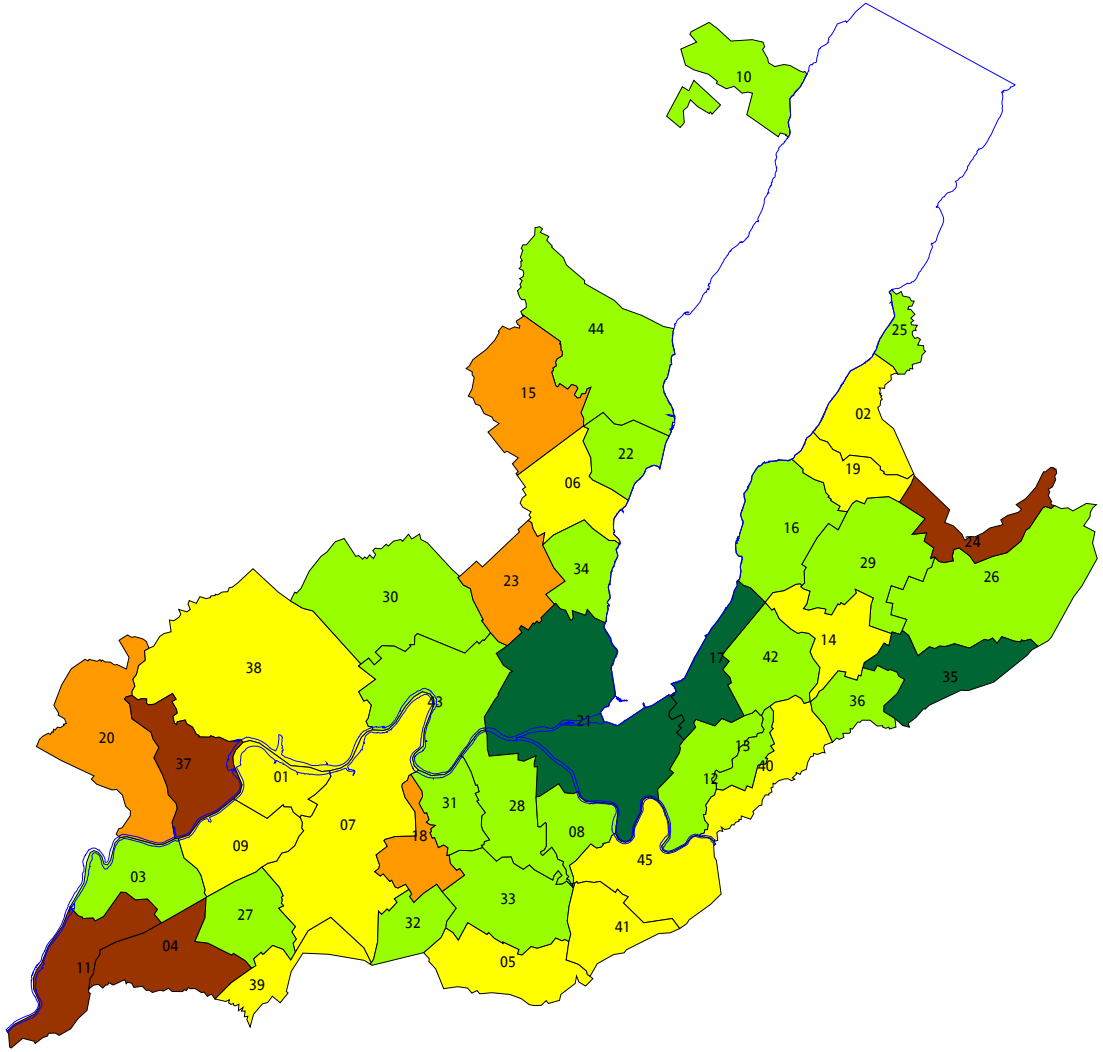

- moins de 5
- de 5 à 15
- de 15 à 20
- de 20 à 25
- plus de 25

01 Aire-la-Ville
02 Anières
03 Avully
04 Avusy
05 Bardonnex
06 Bellevue
07 Bernex
08 Carouge
09 Cartigny
10 Céligny
11 Chancy
12 Chêne-Bougeries
13 Chêne-Bourg
14 Choulex
15 Collex-Bossy
16 Collonge-Bellerive
17 Cologny
18 Confignon
19 Corsier
20 Dardagny
21 Genève
22 Genthod
23 Grand-Saconnex
24 Gy
25 Hermance
26 Jussy
27 Laconnex
28 Lancy
29 Meinier
30 Meyrin
31 Onex
32 Perly-Certoux
33 Plan-les-Ouates
34 Pregny-Chambésy
35 Presinge
36 Puplinge
37 Russin
38 Satigny
39 Soral
40 Thônex
41 Troinex
42 Vandoeuvres
43 Vernier
44 Versoix
45 Veyrier

Quotité d'intérêts nets

Comptes 2012

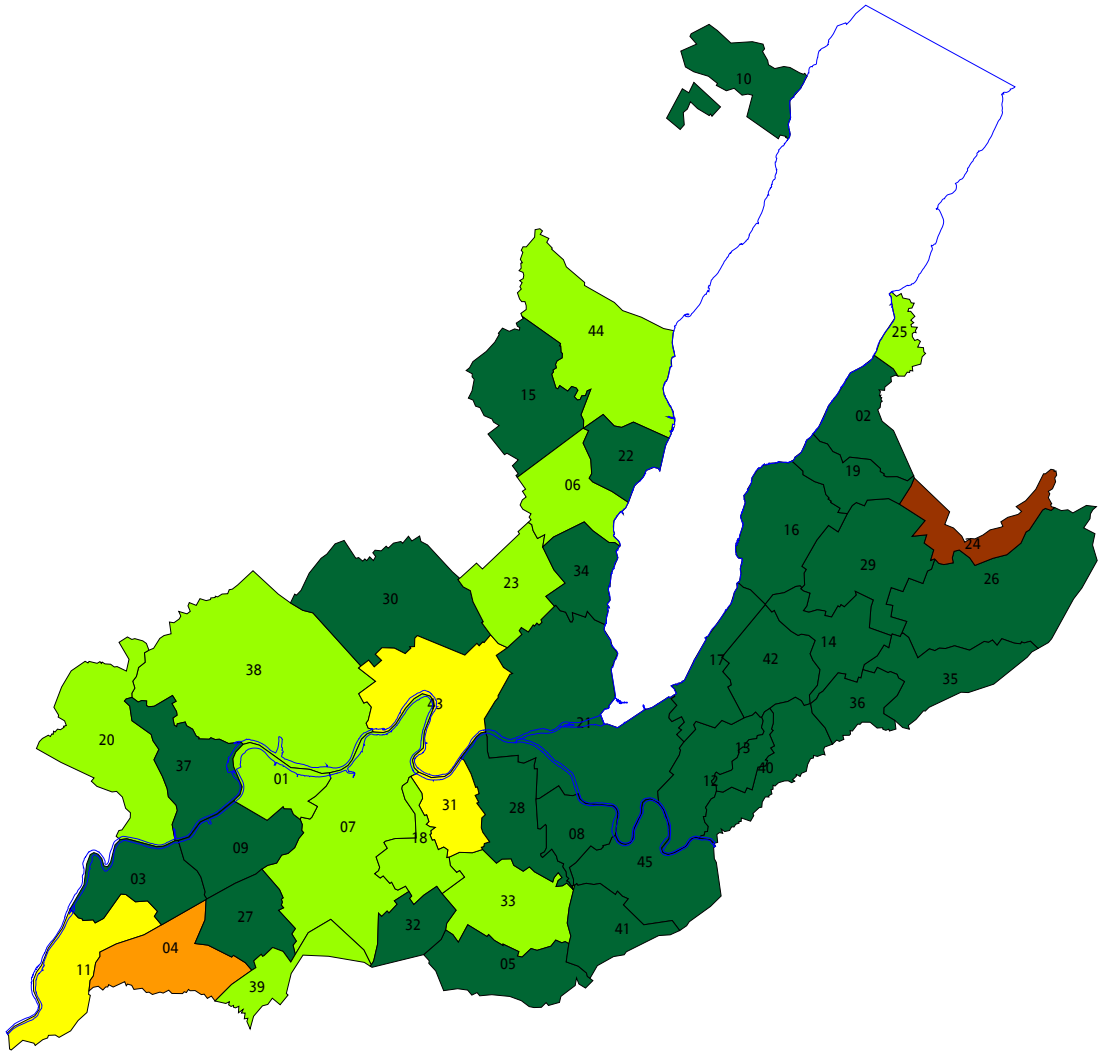

moins de 0
de 0 à 2
de 2 à 5
de 5 à 8
plus de 8

01 Aire-la-Ville
02 Anières
03 Avully
04 Avusy
05 Bardonnex
06 Bellevue
07 Bernex
08 Carouge
09 Cartigny
10 Céligny
11 Chancy
12 Chêne-Bougeries
13 Chêne-Bourg
14 Choulex
15 Collex-Bossy
16 Collonge-Bellerive
17 Cologny
18 Confignon
19 Corsier
20 Dardagny
21 Genève
22 Genthod
23 Grand-Saconnex
24 Gy
25 Hermance
26 Jussy
27 Laconnex
28 Lancy
29 Meinier
30 Meyrin
31 Onex
32 Perly-Certoux
33 Plan-les-Ouates
34 Pregny-Chambésy
35 Presinge
36 Puplinge
37 Russin
38 Satigny
39 Soral
40 Thônex
41 Troinex
42 Vandoeuvres
43 Vernier
44 Versoix
45 Veyrier

Dette brute par rapport aux revenus

Comptes 2012

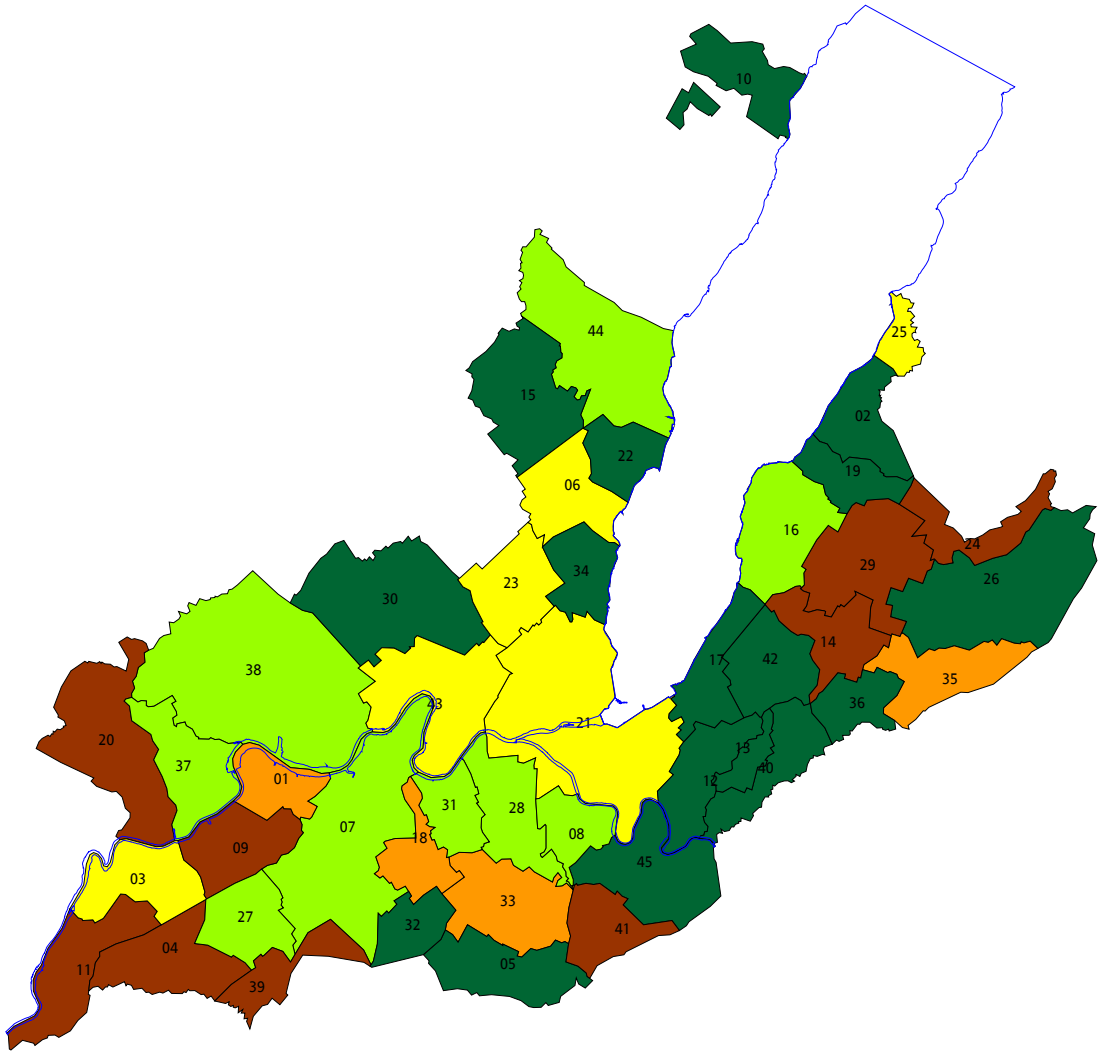

- de 0 à 50
- de 50 à 100
- de 100 à 150
- de 150 à 200
- plus de 200

01 Aire-la-Ville
02 Anières
03 Avully
04 Avusy
05 Bardonnex
06 Bellevue
07 Bernex
08 Carouge
09 Cartigny
10 Céligny
11 Chancy
12 Chêne-Bougeries
13 Chêne-Bourg
14 Choulex
15 Collex-Bossy
16 Collonge-Bellerive
17 Cologny
18 Confignon
19 Corsier
20 Dardagny
21 Genève
22 Genthod
23 Grand-Saconnex
24 Gy
25 Hermance
26 Jussy
27 Laconnex
28 Lancy
29 Meinier
30 Meyrin
31 Onex
32 Perly-Certoux
33 Plan-les-Ouates
34 Pregny-Chambésy
35 Presinge
36 Puplinge
37 Russin
38 Satigny
39 Soral
40 Thônex
41 Troinex
42 Vandoeuvres
43 Vernier
44 Versoix
45 Veyrier

Degré d'autofinancement

Comptes 2012

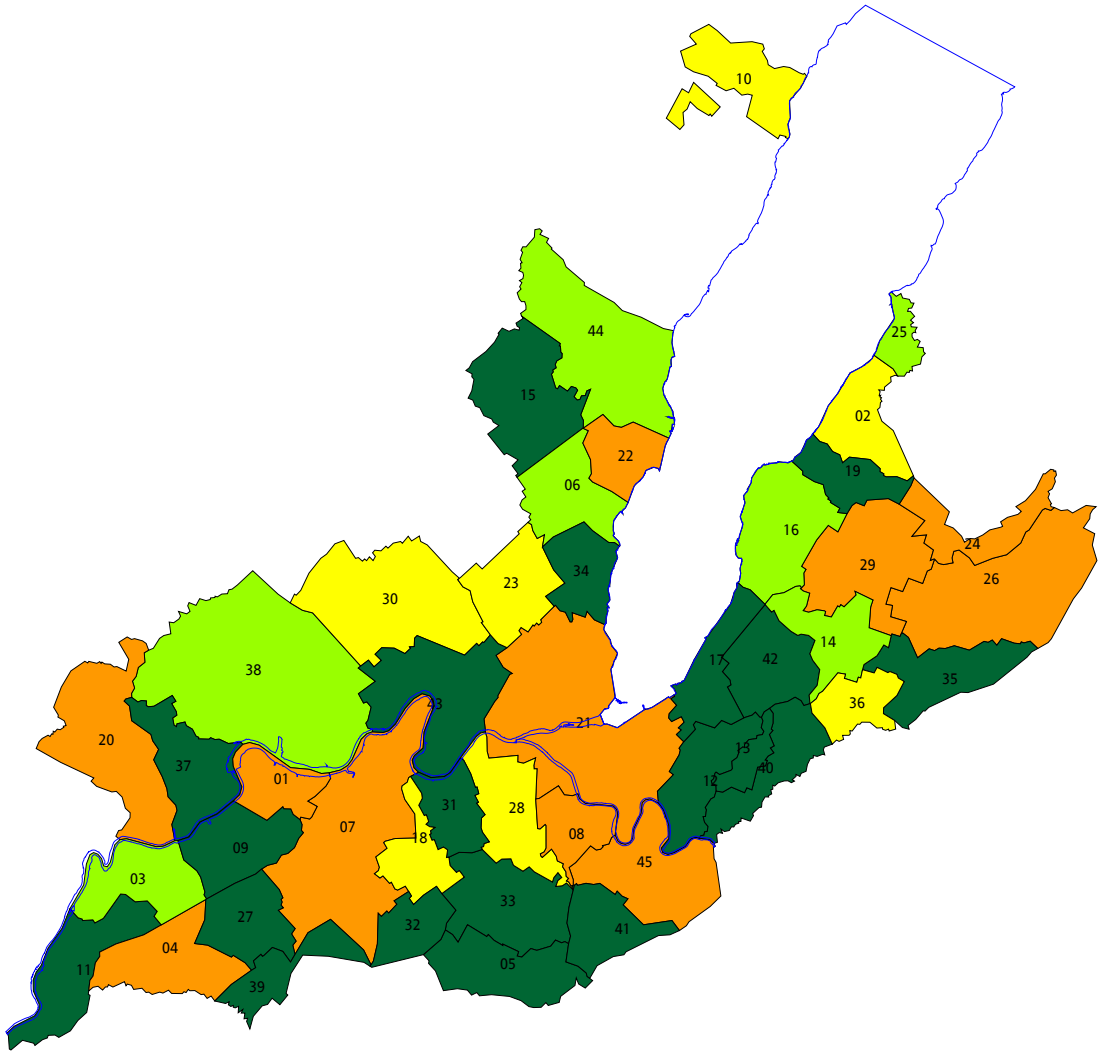

- de -100 à 0
- de 0 à 60
- de 60 à 80
- de 80 à 100
- de 100 à 200

01 Aire-la-Ville
02 Anières
03 Avully
04 Avusy
05 Bardonnex
06 Bellevue
07 Bernex
08 Carouge
09 Cartigny
10 Céligny
11 Chancy
12 Chêne-Bougeries
13 Chêne-Bourg
14 Choulex
15 Collex-Bossy
16 Collonge-Bellerive
17 Cologny
18 Confignon
19 Corsier
20 Dardagny
21 Genève
22 Genthod
23 Grand-Saconnex
24 Gy
25 Hermance
26 Jussy
27 Laconnex
28 Lancy
29 Meinier
30 Meyrin
31 Onex
32 Perly-Certoux
33 Plan-les-Ouates
34 Pregny-Chambésy
35 Presinge
36 Puplinge
37 Russin
38 Satigny
39 Soral
40 Thônex
41 Troinex
42 Vandoeuvres
43 Vernier
44 Versoix
45 Veyrier

Quotité d'investissement

Comptes 2012

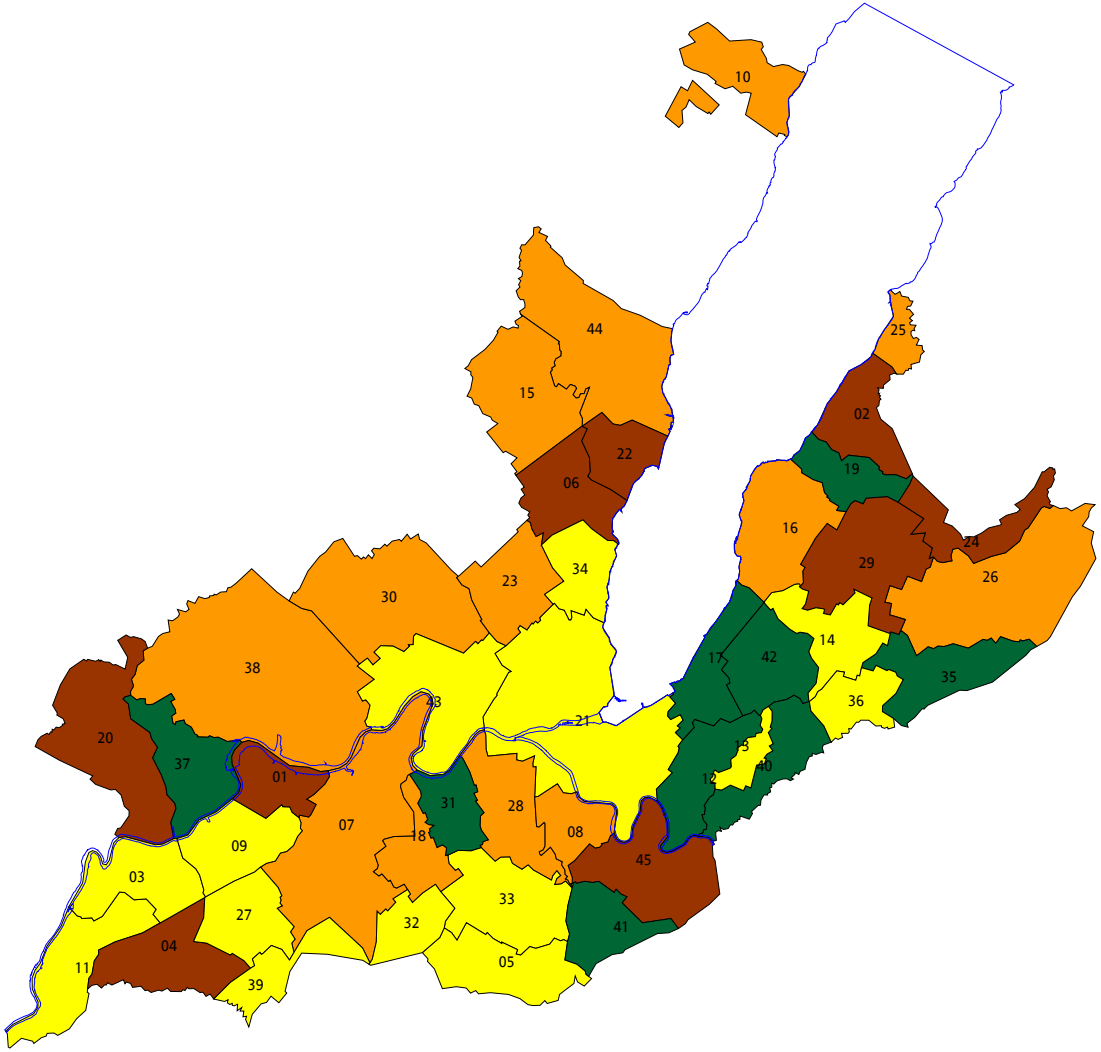

- de 0 à 10
- de 10 à 20
- de 20 à 30
- plus de 30

01 Aire-la-Ville
02 Anières
03 Avully
04 Avusy
05 Bardonnex
06 Bellevue
07 Bernex
08 Carouge
09 Cartigny
10 Céligny
11 Chancy
12 Chêne-Bougeries
13 Chêne-Bourg
14 Choulex
15 Collex-Bossy
16 Collonge-Bellerive
17 Cologny
18 Confignon
19 Corsier
20 Dardagny
21 Genève
22 Genthod
23 Grand-Saconnex
24 Gy
25 Hermance
26 Jussy
27 Laconnex
28 Lancy
29 Meinier
30 Meyrin
31 Onex
32 Perly-Certoux
33 Plan-les-Ouates
34 Pregny-Chambésy
35 Presinge
36 Puplinge
37 Russin
38 Satigny
39 Soral
40 Thônex
41 Troinex
42 Vandoeuvres
43 Vernier
44 Versoix
45 Veyrier

Endettement / Fortune net(te) par habitant.

Comptes 2012

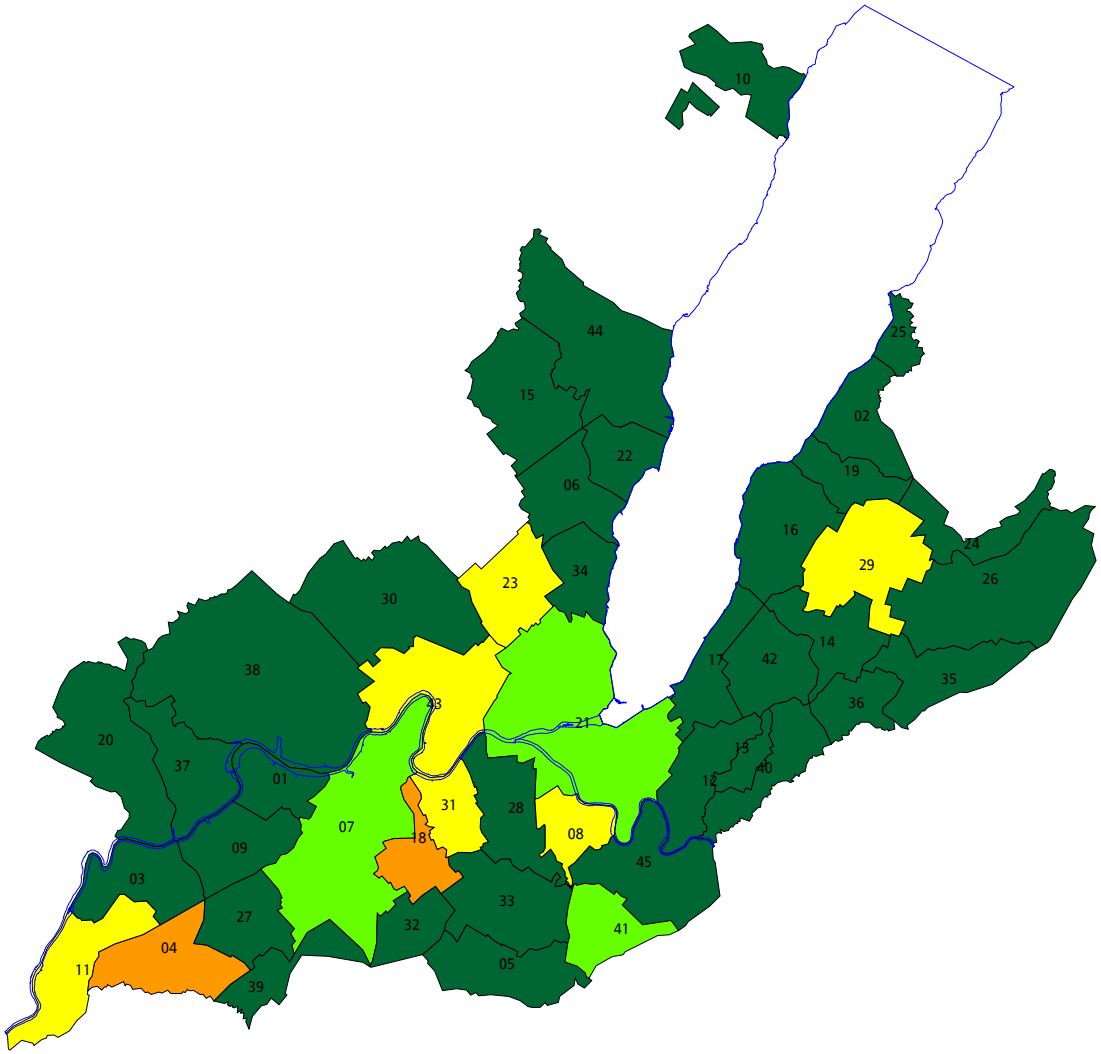

- 0 et plus
- jusqu'à -1000
- de -1000 à -3000
- de -3000 à -5000
- plus de -5000

01 Aire-la-Ville
02 Anières
03 Avully
04 Avusy
05 Bardonnex
06 Bellevue
07 Bernex
08 Carouge
09 Cartigny
10 Céligny
11 Chancy
12 Chêne-Bougeries
13 Chêne-Bourg
14 Choulex
15 Collex-Bossy
16 Collonge-Bellerive
17 Cologny
18 Confignon
19 Corsier
20 Dardagny
21 Genève
22 Genthod
23 Grand-Saconnex
24 Gy
25 Hermance
26 Jussy
27 Laconnex
28 Lancy
29 Meinier
30 Meyrin
31 Onex
32 Perly-Certoux
33 Plan-les-Ouates
34 Pregny-Chambésy
35 Presinge
36 Puplinge
37 Russin
38 Satigny
39 Soral
40 Thônex
41 Troinex
42 Vandoeuvres
43 Vernier
44 Versoix
45 Veyrier

Graphiques comparés de 2006 à 2012

- Investissements nets
- Autofinancement
- Financement net
- Résultat du compte de fonctionnement

Investissements nets - Autofinancement - Financement net

Ville de Genève (en milliers de francs)

Comparaison 2006 à 2012

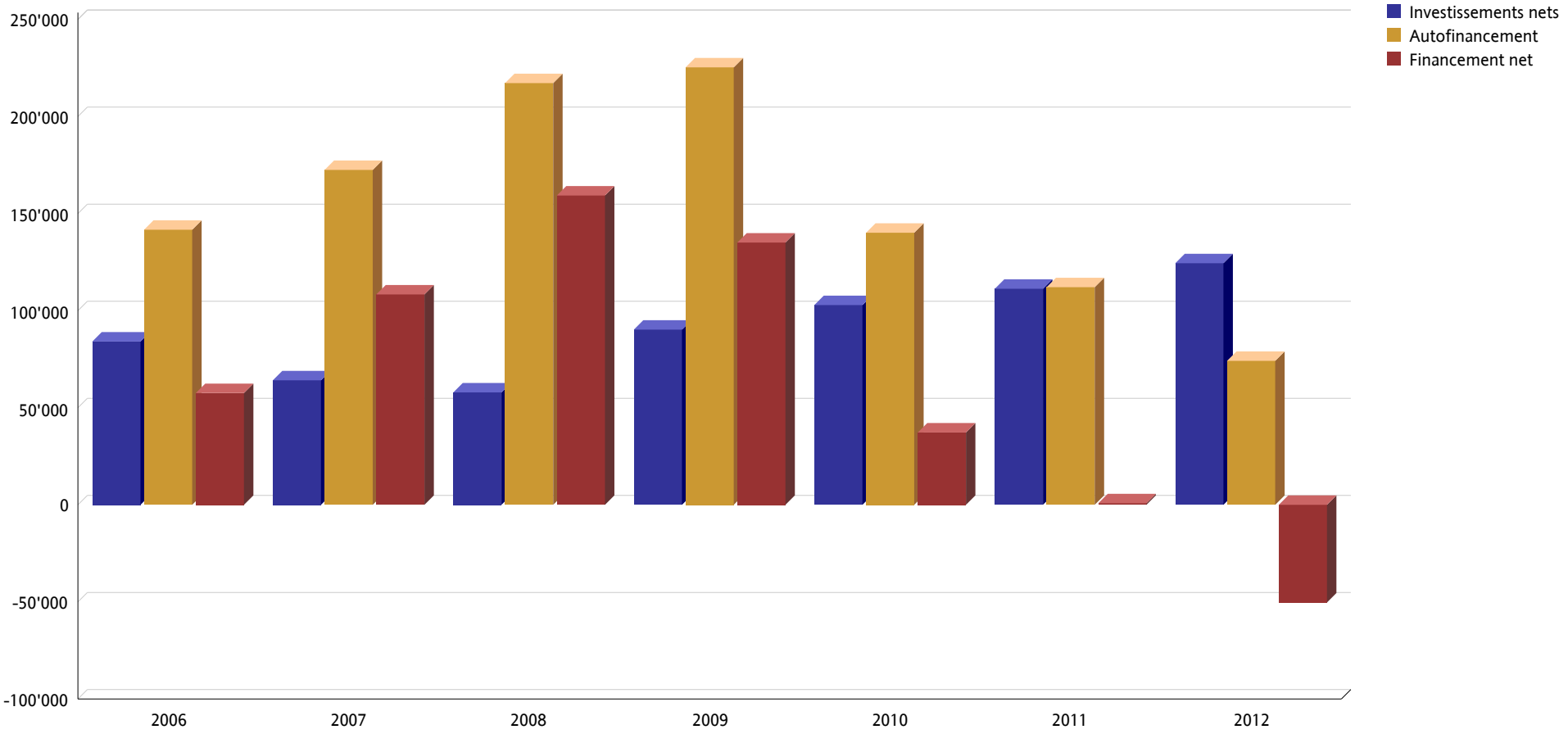

Résultat du compte de fonctionnement
Ville de Genève (en milliers de francs)

Comparaison 2006 - 2012

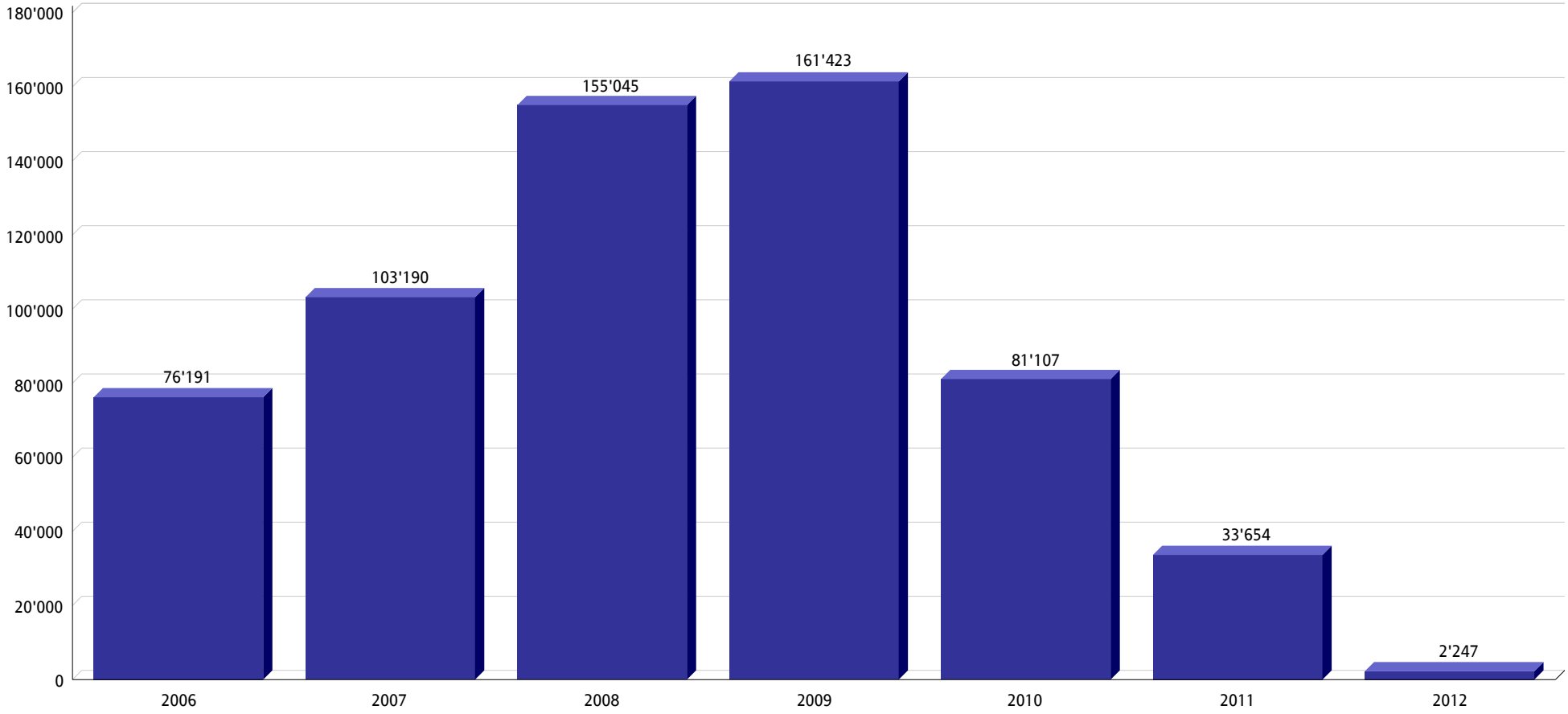

Investissements nets - Autofinancement - Financement net

Total communes sans Genève (en milliers de francs)

Comparaison 2006 à 2012

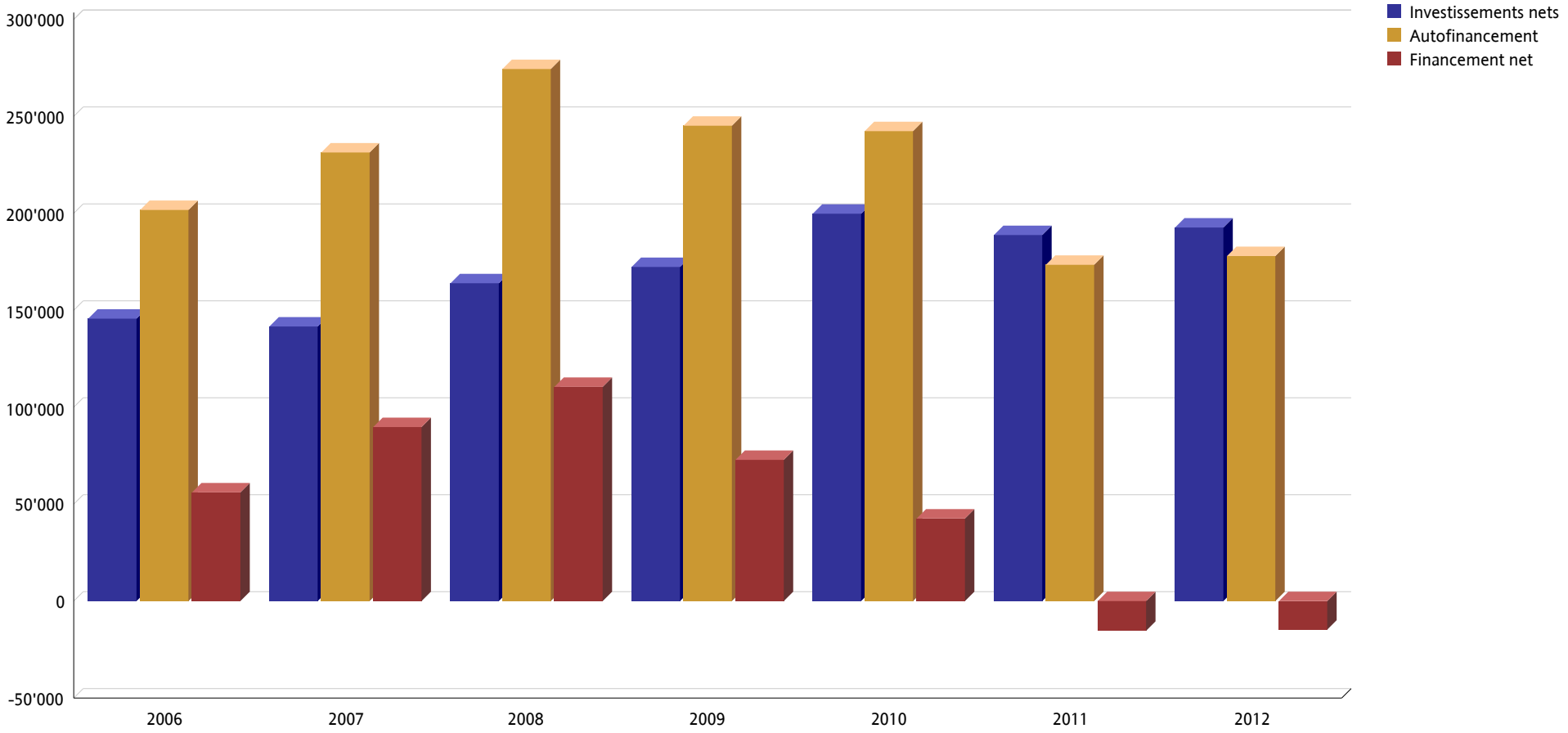

Résultat du compte de fonctionnement
Total communes sans Genève (en milliers de francs)

Comparaison 2006 - 2012

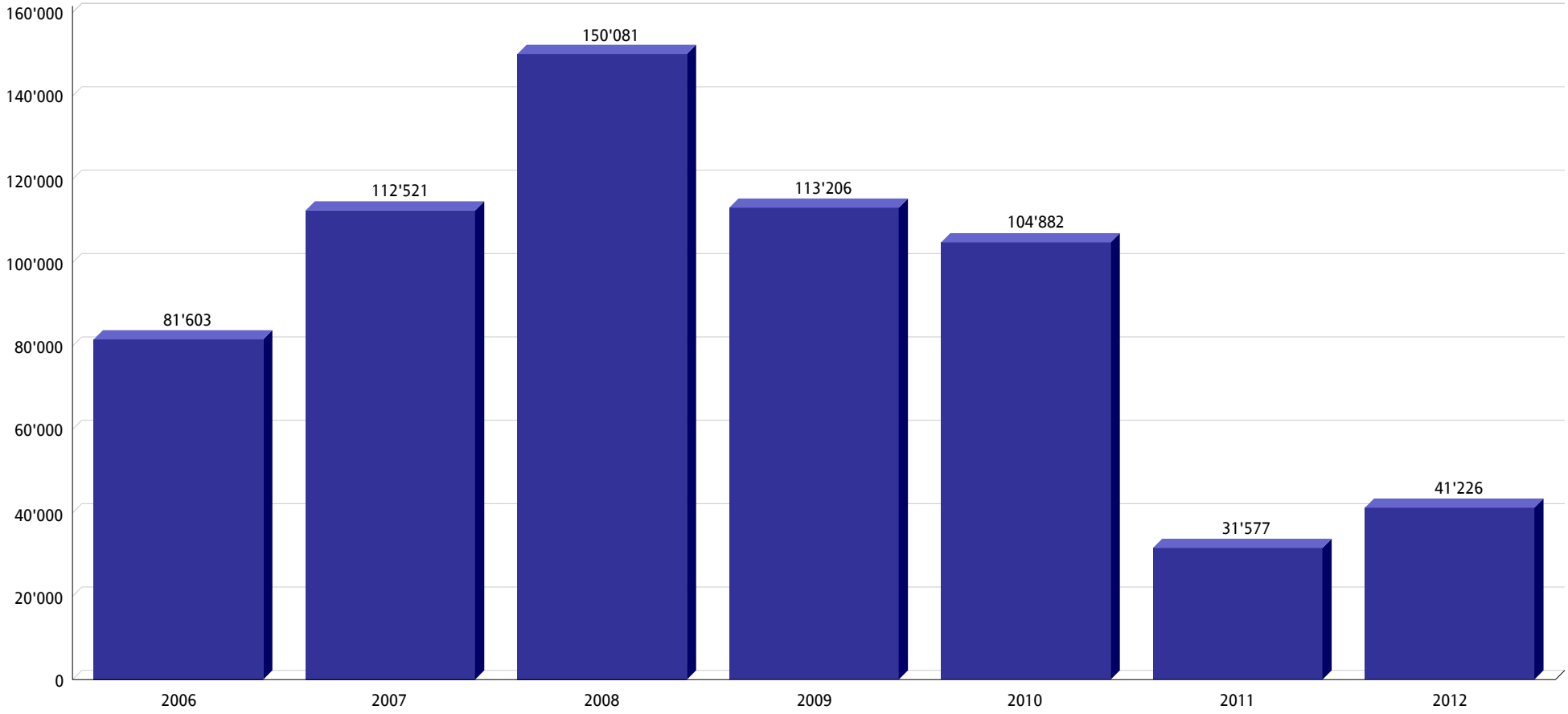

Investissements nets - Autofinancement - Financement net

Total communes avec Genève (en milliers de francs)

Comparaison 2006 à 2012

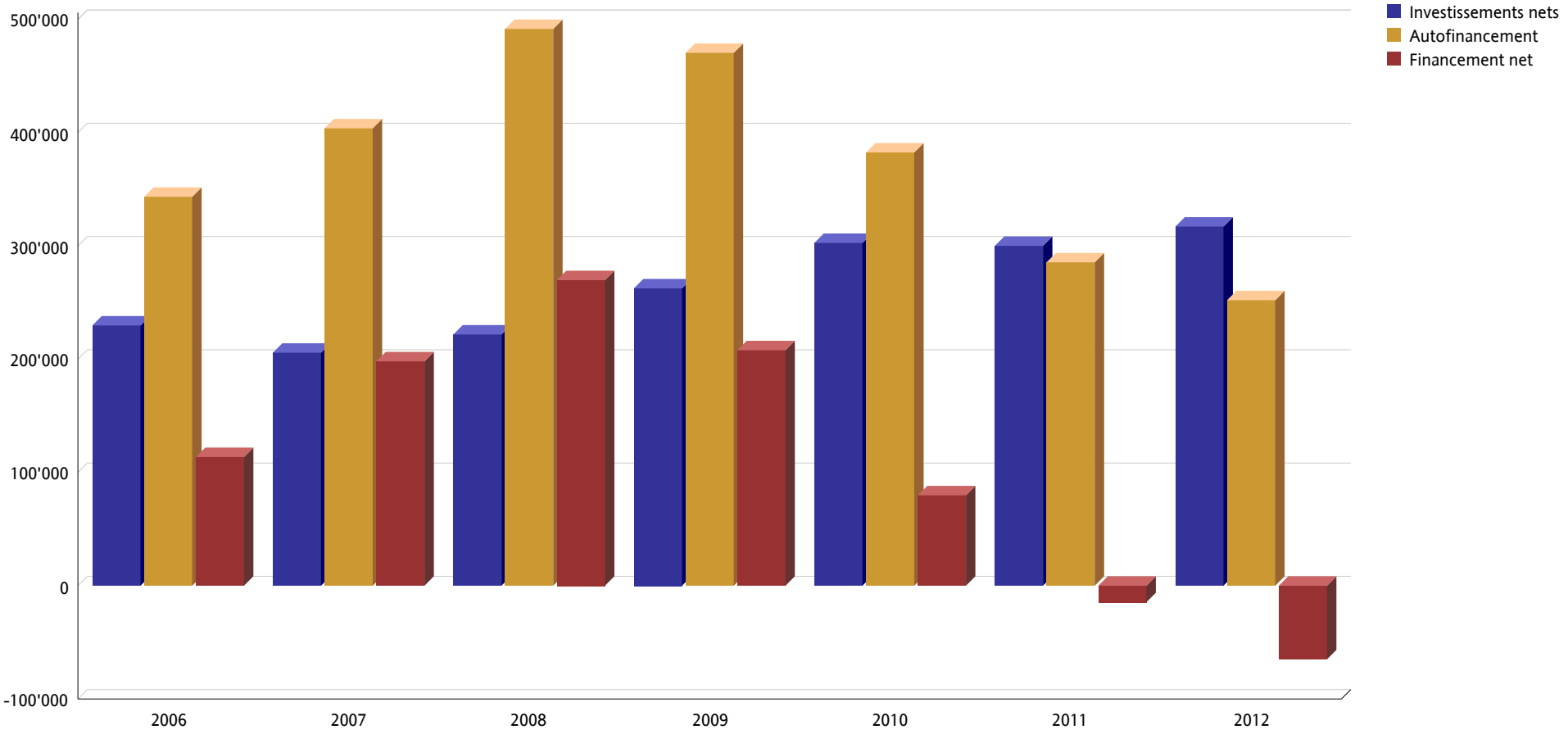

Résultat du compte de fonctionnement
Total communes avec Genève (en milliers de francs)

Comparaison 2006 - 2012

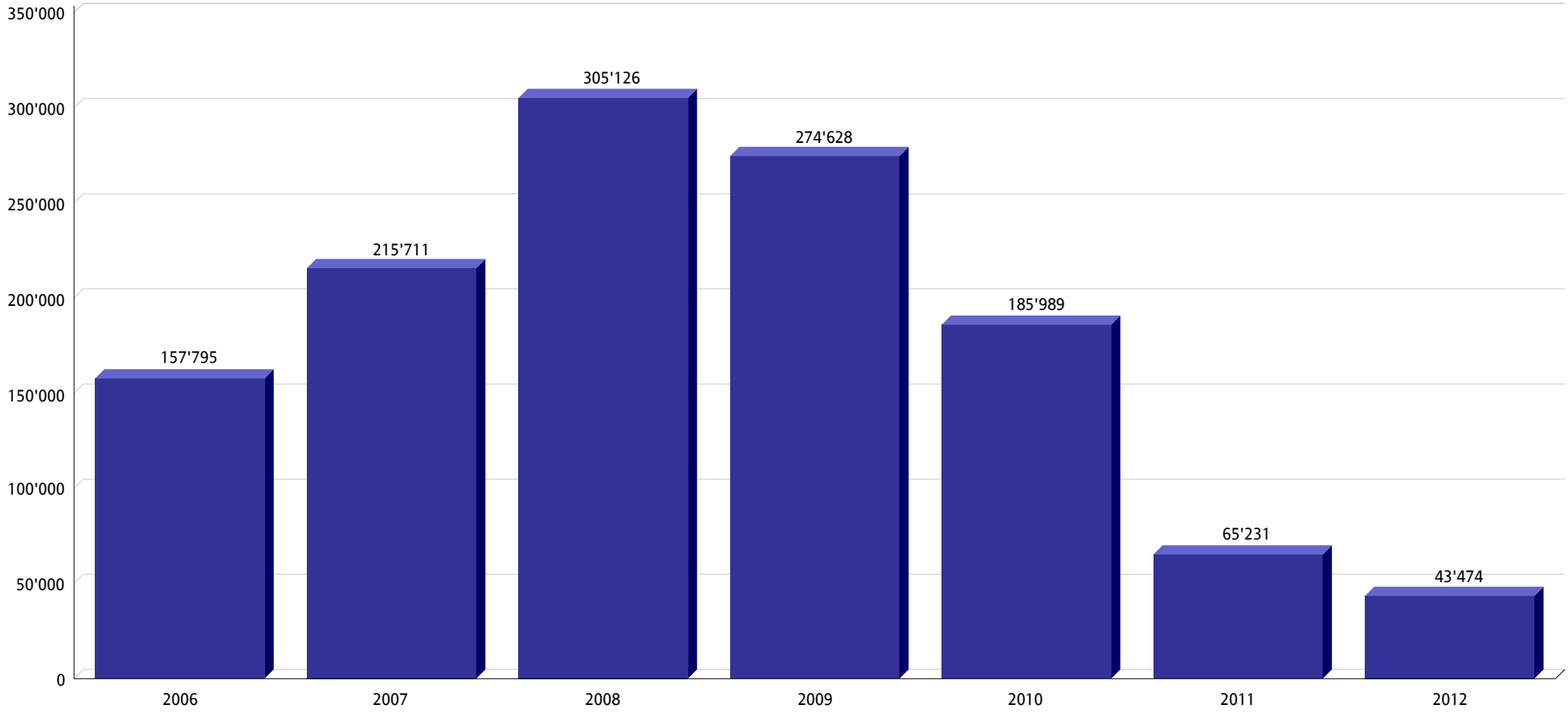

Bulletin d'Info N° 25

de la Conférence des Autorités Cantonales de Surveillance des finances communales

KONFERENZ DER KANTONALEN AUFSICHTSSTELLEN ÜBER DIE GEMEINDEFINANZEN
CONFERENCE DES AUTORITES CANTONALES DE SURVEILLANCE DES FINANCES COMMUNALES
CONFERENZA DELLE AUTORITA DI VIGILANZIA SULLE FINANZE DEI COMUNI
CONFERENZA DA LAS AUTORITADS DA SURVEGLIANZA CHANTUNALAS SUR LAS FINANZAS COMMUNALAS

info

Nr./No 25 / 15.03.2013



INHALT	CONTENU	SEITE/PAGE
Reorganisation der Kommission	Réorganisation de la commission	4
Kurzporträt : Iris Markwalder		5
Kurzporträt : Erich Brühlmann	Brève présentation : Francis Gasser	6-7
Finanzlage der CH-Gemeinden auf ansprechendem Niveau mit einigen Ermüdungserscheinungen	La situation financière des communes suisses à un niveau satisfaisant avec quelques signes de fatigue	8
Kennzahlen zur Finanzlage der Gemeinden	Les indicateurs de la situation financière des communes	9
Selbstfinanzierungsgrad	Degré d'autofinancement	10-12
Selbstfinanzierungsanteil	Capacité d'autofinancement	13-15
Zinsbelastungsanteil	Quotité des intérêts	16-18
Kapitaldienstanteil	Quotité de la charge financière	19-21
Bruttoverschuldungsanteil	Endettement brut par rapport aux revenus	22-24
Investitionsanteil	Quotité d'investissement	25-27
Nettoschuld je Einwohner	Endettement par habitant	28-30
Öffentliche Finanzen der Schweiz 2010 – 2014: Solide Überschüsse	Finances publiques de la Suisse de 2010 à 2014 : Excédents solides	31
Neues aus den Kantonen	Nouveautés cantonales	32-46
Agenda	Agenda	46

Reorganisation der Kommission	Réorganisation de la commission
Als Folge der Austritte von Michel Walthert und Markus Urech hat sich die Kommission im 2012 neu organisiert. In ihrer Sitzung vom 7.12.2012 in Frauenfeld hat die Kommission von der Demission von Luzia Kurmann Schaffer, Vizepräsidentin, Kenntnis genommen und diese in verdankender Weise angenommen.	La commission a été réorganisée en 2012 suite aux départs de Michel Walthert et Markus Urech. Lors de la séance du 7 décembre 2012 à Fauenfeld, la commission a pris acte et accepté, avec remerciement, la démission de Luzia Kurmann Schaffer qui occupait la fonction de vice-présidente.
Die Aufgaben wurden dadurch wie folgt neu aufgeteilt :	Ainsi les tâches sont nouvellement réparties comme suit :
Pierre Leu führt die Kasse.	Pierre Leu garde la caisse.
Heinz Montanari präsidiert weiterhin die interkantonale Koordinationsgruppe HRM2.	Heinz Montanari continue de présider le groupe de travail intercantonal MCH2.
Annelies Tschanz nimmt Einsitz in der Koordinationsgruppe HRM2.	Annelies Tschanz intègre le groupe de travail MCH2.
Brigitte Zbinden bleibt ihrem Sekretariatsposten treu.	Brigitte Zbinden reste fidèle à son poste de secrétaire.
Renate Fricker übernimmt von Francis Gasser die Redaktion der Info (ab der Ausgabe Nr. 26 vom März 2014) sowie von Michel Walthert die Verwaltung der Internetseite.	Renate Fricker reprend la rédaction de l'Info de Francis Gasser (dès le numéro 26 de mars 2014) et la gestion du site Internet de Michel Walthert
Fabrice Weber ersetzt Markus Urech als Delegierter der KKAG im Schweizerischen Rechnungslegungsgremiums für den öffentlichen Sektor.	Fabrice Weber remplace Markus Urech en tant que délégué de la CACSFC au Conseil suisse de présentation des comptes publics.
Die Bestimmung des Vizepräsidiums liegt in der Zuständigkeit der Kommission. Frau Iris Markwalder hat diese Funktion übernommen.	La désignation de la vice-présidence est de la compétence de la commission. Madame Iris Markwalder a accepté cette fonction.
Die Kommission wird an der Generalversammlung 2013 in Nidwalden folgende Anträge vorbringen :	La commission proposera à l'assemblée générale de 2013 à Nidwald :
- den für die Gemeinden zuständigen Walliser Staatsrat zum Vorsitzenden der Konferenz zu ernennen; die Erneuerungswahlen für die Exekutive sind am 3. und 17. März 2013 geplant.	- de nommer le conseil d'Etat valaisan en charge des communes à la présidence de la conférence ; l'électeur sera appelé à renouveler l'Exécutif le 3 et 17 mars 2013 ;
- Iris Markwalder als Ersatz von Michel Walthert zum Mitglied zu ernennen; Frau Markwalder hat dessen vakanten Posten am 01.02.2012 übernommen.	- de nommer Iris Markwalder comme membre en remplacement de Michel Walthert ; Mme Markwalder a repris dès le 01.02.2012 le poste laissé vacant par ce dernier ;
- Erich Brühlmann als Ersatz von Luzia Kurmann Schaffer zum Mitglied zu ernennen;	- de nommer Erich Brühlmann comme membre en remplacement de Luzia Kurmann Schaffer ;
- Francis Gasser zum Präsidenten der Kommission zu ernennen.	- de nommer Francis Gasser à la présidence de la commission.

Kurzporträt : Iris Markwalder
Mitglied der Kommission ab 2013

Als Leiterin Gemeindefinanzen bin ich mit meinem Team seit Anfang 2012 zuständig für die Aufsicht über die Finanzen in den bernischen Gemeinden. Nebst den Einwohnergemeinden - seit 1.1.2013 sind es 379 – beraten und betreuen wir auch die Kirchgemeinden, Burgergemeinden, Gemeindeverbände und weitere, insgesamt 1211 öffentlich-rechtliche Körperschaften.

Die Aufsicht nehmen wir mit vertieften Kontrollen der Jahresrechnungen, einem Früherkennungssystem von ausgewählten Kennzahlen sowie der Überprüfung der Bestätigungen zur Jahresrechnung wahr. Wir stellen allen Interessierten mit dem Bericht Gemeindefinanzen sowie dem Bericht über die finanzielle Situation der Kirchgemeinden kommentierte statistische Angaben zur Verfügung. Eine grosse Herausforderung ist die Einführung von HRM2 in allen Körperschaften, gegenwärtig starten die Testgemeinden für die Einführung auf 1.1.2014, die Einwohnergemeinden werden HRM2 ab 1.1.2016 einführen, dann folgen die übrigen Körperschaften.

Vor meinem Stellenantritt im AGR war ich mehrere Jahre als Finanzverwalterin einer Seeländer Gemeinde tätig, während dieser Zeit habe ich die beiden Weiterbildungen mit Diplom als Finanzverwalterin und als Gemeindeschreiberin abgeschlossen und ich arbeitete unter anderem an einer erfolgreichen Gemeindefusion mit.

Vorher war ich in der Privatwirtschaft tätig, als Eidg. dipl. Bankfachmann zuerst mehrere Jahre bei einer Regionalbank und später bei einer Grossbank.

Weitere spannende Erfahrungen konnte ich als Stiftungsrätin einer grossen Pensionskasse gewinnen. Das komplexe Zusammenspiel von gesetzlichen Grundlagen, Entwicklung der Lebenserwartung, Anlagestrategien und Hochrechnungen war hochinteressant und gepaart mit der Verantwortung, das Kapital sicher und gewinnbringend zu verwalten, um den Versicherten die zukünftigen Renten zu sichern.

Mit meiner Familie – meinem Mann und unseren zwei Kindern – wohne ich im Seeland und in meiner Freizeit gehe ich regelmässig Joggen, pflege gerne unsere Rosen im Garten, oder lese Bücher, in den Ferien auch mal in Englisch.

Kurzporträt : Erich Brühlmann
Mitglied der Kommission ab 2013

Ich bin 32 Jahre alt, verheiratet und Vater einer Tochter. Mit meiner Familie wohne ich in der luzernischen Gemeinde Ruswil, welche heute über 6'500 Einwohner/Innen zählt.

Meine berufliche Laufbahn habe ich 1997 mit einer kaufmännischen Grundausbildung in der Privatwirtschaft begonnen. Anschliessend wechselte ich in die Finanzabteilung einer Luzerner Gemeinde, wo ich während rund sieben Jahren als Sachbearbeiter die Finanzbuchhaltung führte sowie das Projekt „Einführung Kostenrechnung“ leitete. Ich nutzte in dieser Funktion die Gelegenheit, mich zum Fachmann Finanz- und Rechnungswesen weiterzubilden und erlangte im Jahr 2006 den eidgenössischen Fachausweis. Seit März 2009 bin ich Ressortleiter Finanzaufsicht der Regierungsstatthalterin in den Ämter Entlebuch und Willisau.

Die Regierungsstatthalter im Kanton Luzern sind allgemeine Aufsichtsbehörde über die Einwohner- und Korporationsgemeinden, Gemeindeverbände sowie die Alters- und Pflegeheime auf Bezirksebene. Sie unterstehen der Dienstaufsicht des Justiz- und Sicherheitsdepartements, fachlich jedoch der Aufsicht des Departements, für das sie tätig sind, insbesondere das Finanzdepartement. Heute sind drei Regierungsstatthalter an dezentralen Standorten im Amt. Ein Hauptteil unserer Arbeit betrifft die Finanzaufsicht, Hilfeleistung bei Fragen zur Rechnungslegung, Aufgaben im Zusammenhang mit dem Finanzausgleich und Sonderbeiträgen für Gemeinden.

Im Weiteren unterstützen wir Gemeinden bei Gemeindefusionen.

Das Ende letzten Jahres im Kanton lancierte Projekt „STARK.LU“, welches insbesondere die Einführung von HRM2 auf kommunaler Ebene beinhaltet, werden wir in den nächsten Jahren aktiv begleiten. HRM 2 soll erstmals im Rechnungsjahr 2018 bei den Luzerner Gemeinden zur Anwendung kommen.

Den Regierungsstatthaltern steht eine Reorganisation bevor, welche im Verlaufe des nächsten Jahres umgesetzt werden soll. Der Regierungsrat des Kantons Luzern bevorzugt die Abschaffung der dezentralen Behörde und somit die Zuteilung der Aufsichtsfunktionen an die zuständigen Departemente. Diese Variante würde eine vom Volk zu beschliessende Änderung der Kantonsverfassung und diverse Gesetzesänderungen mit sich bringen. Das Kantonsparlament wird in den nächsten Monaten darüber beraten und die Richtung festlegen.

Der interkantonale Austausch über die Themen der KKAG - wie gerade aktuell HRM2 - und der Kontakt schweizweit zu Personen im gleichen Tätigkeitsbereich haben mich zum Beitritt in die Kommission bewogen. Ich freue mich, neu in der Kommission den Kanton Luzern zu vertreten.

Brève présentation : Francis Gasser
Membre de la commission depuis 2005

Le 4 février 1958, je pointais mon petit nez. La conférence à Genève sur l'arrêt et le contrôle des expériences nucléaires – un coup d'état militaire au Soudan – la révolution cubaine de Fidel Castro – la première mise sur orbite du satellite artificiel Explorer 1 – la promulgation de la 1ère constitution démocratique au Népal – la rupture par la Chine de ses relations diplomatiques avec le Japon - l'Assemblée générale des Nations unies se réunit en session extraordinaire afin d'examiner la crise au Proche-Orient – la 1ère réunion des Conseils des ministres de la CEE et de l'Euratom à Bruxelles ont entre autre marqué cette année-là…et 55 ans plus tard ces thèmes n'ont pas trop perdu en actualité. Cela permet de relativiser la notion du temps et de l'âge. Marié (1980), un fils, j'habite à Lens.

Une formation commerciale de base (1976) m'a ouvert les portes de mon premier emploi à l'Office des Poursuites et Faillites du district de Sierre (1977-85). Déjà lors de ma 2ème étape professionnelle, j'ai pu me familiariser avec le milieu particulier des collectivités publiques en tant que secrétaire communal de Lens (1985-2004). Les exigences de la fonction m'ont amené à parfaire ma formation par l'obtention en emploi en 1992 d'un diplôme d'économise d'entreprise HES puis en 1999 d'un brevet fédéral de spécialiste en gestion du personnel.

La mise au concours en 2004 par le canton du Valais d'un poste de collaborateur économique d'une toute nouvelle section « Finances communales, SFC » créée au titre d'accompagnement à la mise en vigueur d'un nouveau cadre législatif a bien sur retenu toute mon attention.

Depuis 2007, j'assure la fonction de chef de section.

La section des finances communales (3 collaborateurs) concentre ses efforts de conseil et de soutien aux 135 communes municipales et 147 bourgeoisies. Cela se traduit sur le terrain par : - la mise à disposition d'outils informatiques – des contrôles formels et matériels via des check-list des comptes et des budgets – la participation à des groupes de travail ad hoc lors d'assainissement ou de projets de fusion – la collecte de données statistiques financières – l'intégration régulière dans des groupes de travail en lien avec le métier – un rôle d'interface Canton/communes pour la mise à disposition des chiffres du budget et de la nomenclature MCH sur les factures de l'Etat - l'animation de cours de formation à l'attention des élus et des administratifs - etc…

Les outils, directives, statistiques, rapports et autres documents pertinents sont disponibles sur le site Internet de la SFC via la homepage du canton à l'adresse www.vs.ch < Accès rapide < Finances communales.

Depuis 2005 j'ai pu et su apprécié la très grosse qualité des contacts et du réseau des membres tant de la commission que de la conférence.

Un peu de fitness de maintenance permet à ma tête de mettre le bouton sur off et à mon corps de s'apercevoir qu'il est bien toujours sur on.

Finanzlage der CH-Gemeinden - auf ansprechendem Niveau mit einigen Ermüdungserscheinungen	La situation financière des communes suisses à un niveau satisfaisant avec quelques signes de fatigue.
Die vorliegende Ausgabe befasst sich mit den harmonisierten Kennzahlen der Gemeinden für die Jahre 2008 - 2011. Sie vermitteln wichtige Anhaltspunkte über die Entwicklung und die Finanzlage bei den Schweizer Gemeinden. Sie sind als wichtiger Teil des Management-Informationssystems nicht mehr wegzudenken. Weiter enthält diese Ausgabe Angaben über Neuerungen im Finanz- und Rechnungswesen in den Kantonen. Die Auswertungen der Gemeinderechnungen 2011 bestätigen den positiven Trend, der seit mindestens 2001 zu erkennen ist, auch wenn bei einigen Kantonen erste Anzeichen von Ermüdung zu erkennen sind.	La présente édition traite des indicateurs financiers harmonisés des communes suisses pour les années 2008 à 2011. Ces données fournissent d'importants repères sur l'état actuel et l'évolution récente des finances communales ; à ce titre, on ne saurait plus se passer de cet aspect du management financier. Cette édition donne aussi un aperçu des nouveautés cantonales en matière de finances et de comptabilité publiques. Les données cantonales issues des comptes communaux 2011 confirment le trend favorable que nous décelons au minimum depuis 2001 même si des premiers signes d'essoufflement apparaissent dans certains cantons.
Öffentliche Finanzen der Schweiz 2011-2014: ausgeglichene Rechnungen	**Finances publiques suisses de 2011 à 2014 : comptes équilibrés**
Bern, 28.02.2013 - Die öffentlichen Finanzen haben sich im Jahr 2011 leicht erholt. Trotz konjunktureller Abschwächung dürfte der Finanzierungssaldo 2012 für den Gesamtstaat leicht positiv ausfallen. 2013 werden Bund, öffentliche Sozialversicherungen, Kantone und Gemeinden voraussichtlich ausgeglichene Rechnungen ausweisen. Ab 2014 dürfte sich der Finanzierungssaldo der öffentlichen Haushalte verbessern. Ausserdem wird sich in den kommenden Jahren der in allen Sektoren beobachtbare Entschuldungstrend fortsetzen. Dies zeigen die neuen Zahlen der Finanzstatistik.	Berne, 28.02.2013 - La situation des finances publiques s'est légèrement rétablie en 2011. Malgré le tassement conjoncturel, le solde de financement des administrations publiques devrait rester proche de l'équilibre en 2012. La Confédération, les assurances sociales publiques, les cantons et les communes devraient présenter des comptes équilibrés en 2013. A partir de 2014 le solde de financement des administrations publiques devrait à nouveau s'améliorer. Par ailleurs la baisse du taux d'endettement devrait se poursuivre ces prochaines années dans tous les secteurs. C'est ce qu'indiquent les nouveaux chiffres de la statistique financière.

Finanzkennzahlen der Gemeinden	Les indicateurs de la situation financière des communes
Kennzahlen sind wichtige Grössen für die Führung einer Gemeinde. Sie zeigen finanzpolitische Trends auf und unterstützen das Gemeindemanagement in der Steuerung der Finanzpolitik. Einen Überblick über die Entwicklung der Finanzhaushalte in den Gemeinden verschaffen die seit 1992 durch die Konferenz der kantonalen Aufsichtsstellen empfohlenen vier harmonisierten Finanzkennzahlen Selbstfinanzierungsgrad, Selbstfinanzierungsanteil, Kapitaldienstanteil sowie Zinsbelastungsanteil. Sie sind aussagekräftig und eignen sich für Vergleiche unter den Gemeinden.	Les indicateurs sont devenus une variable significative pour leur direction financière ; ils font apparaître des tendances et soutiennent le gestionnaire communal dans l'élaboration de sa politique financière. Les quatre indicateurs recommandés par la Conférence des Autorités cantonales de surveillance des finances communales que sont le degré d'autofinancement, la capacité d'autofinancement, la quotité de la charge financière, ainsi que la quotité des intérêts fournissent, depuis 1992, un aperçu de l'évolution des finances des communes. Ils sont représentatifs et permettent des comparaisons entre communes.
Die Nettoschuld pro Kopf ist nicht harmonisiert. Das erschwert Vergleiche über die Kantonsgrenzen hinaus.	L'endettement net par habitant n'est pas un indicateur harmonisé. Les comparaisons au-delà des limites cantonales sont dès lors rendues problématiques.
Für die Beurteilung der einzelnen Finanzkennzahlen haben sich die nachfolgenden Richtwerte durchgesetzt. Entscheidend ist allerdings die Entwicklung der Zahlen über eine längere Vergleichsperiode.	Pour l'appréciation des données fournies par les différents indicateurs, les valeurs suivantes se sont imposées. Il reste toutefois important d'apprécier l'évolution des données sur une période assez longue.
Die vollständigen Daten stehen auf der Homepage der KKAG zu Verfügung.	L'intégralité des données est disponible sur le site Internet de la CACSFC.
Zum Mittelwert ist anzumerken, dass dieser aus der Summe der Kantonswerte, dividiert durch die Anzahl Kantone, welche die Kennzahl ermitteln, und nicht aufgrund der konsolidierten Basisdaten der Gemeinden errechnet wurde. Auch wenn das Ergebnis nicht eine sachlich korrekte Information wiedergibt, so lässt sich im Vergleich doch ein Trend ablesen.	Nous précisons que la valeur moyenne est calculée non pas en consolidant les données de l'ensemble des communes mais simplement en divisant les valeurs cantonales par le nombre de cantons présentant l'indicateur. Si le résultat ne donne par une information pertinente en soi, par contre l'évolution de la valeur permet une comparaison du trend.
Die Kommentare beziehen sich auf die Entwicklung im Berichtszeitraum zwischen 2008 und 2011.	Les commentaires apportés se réfèrent à l'évolution sur la période sous revue, c'est-à-dire 2008-2011.

Selbstfinanzierungsgrad
Degré d'autofinancement

Selbstfinanzierung in Prozenten der Nettoinvestition

L'autofinancement en pour-cent de l'investissement net

	2008	2009	2010	2011
Aargau	120.1	118.6	100.0	124.9
Appenzell A. Rh.	89.3	110.9	104.4	98.4
Appenzell I. Rh.	145.0	129.0	333.0	83.0
Basel-Landschaft	98.4	98.5	108.5	-152.3
Basel-Stadt	173.3	196.8	329.1	130.5
Bern / Berne	134.4	128.0	136.1	178.1
Fribourg / Freiburg	153.9	142.1	143.8	112.2
Genève	221.6	179.2	126.4	95.2
Glarus	114.2	101.5	52.5	193.3
Graubünden	116.5	103.6	102.9	98.9
Jura	101.0	106.5	65.0	66.6
Luzern	138.5	103.2	82.0	93.0
Neuchâtel	146.1	79.5	65.7	83.7
Nidwalden	122.0	123.0	175.5	108.4
Obwalden	85.7	62.6	90.6	70.0
Schaffhausen	156.6	168.9	68.5	117.1
Schwyz	270.0	166.0	79.0	67.0
Solothurn	119.1	117.0	106.6	111.1
St. Gallen	159.7	150.1	151.8	145.1
Thurgau	121.2	106.7	170.5	88.7
Ticino	105.6	150.4	137.3	106.8
Uri	166.0	201.2	139.6	87.9
Valais / Wallis	114.1	130.9	108.6	126.9
Vaud	144.3	124.0	104.0	154.9
Zug	418.9	222.9	241.5	317.5
Zürich	91.9	54.2	72.9	78.1

Remarques générales/ Allgemeingültige Fussnote - GR - Die Gemeinden haben bis 31. Dezember 2012 Zeit, ihre Jahresrechnung 2011 einzureichen. Sechs Gemeinden haben ihre Jahresrechnung 2011 noch nicht eingereicht, weshalb für diese Gemeinden die Finanzkennzahlen 2010 übernommen wurden – **TI** - données partielles (150 communes/157) ; indicateurs 2011 calculés au net d'une opération de réévaluation des biens administratifs de 250 mios fr. effectuée par la ville de Lugano – **JU –** Calcul différent de certains indicateurs

Selbstfinanzierung: Abschreibungen auf dem Verwaltungsvermögen und dem Bilanzfehlbetrag zuzüglich Saldo der laufenden Rechnung, zuzüglich Einlagen in Spezialfinanzierungen, abzüglich Entnahmen aus Spezialfinanzierungen
Nettoinvestition: Investitionsausgaben abzüglich Investitionseinnahmen ohne durchlaufende Beiträge, Passivierungen und Aktivierungen

Autofinancement: Les amortissements comptables du patrimoine administratif et les amortissements du découvert
+/- le solde du compte de fonctionnement
+ les attributions aux financements spéciaux - les prélèvements sur les financements spéciaux
Investissement net: Les dépenses d'investissement reportées au bilan, diminuées des recettes d'investissement reportées au bilan (sans les montants des dits reports ainsi que ceux relatifs aux subventions redistribuées)

Richtwerte – Selbstfinanzierungsgrad	Valeurs indicatives - Degré d'autofinancement
> 100 % ideal **70 % - 100 % gut bis vertretbar** **< 70 % problematisch**	**> 100 % idéal** **70 % - 100 % bon à acceptable** **< 70 % problématique**
• Der ***Selbstfinanzierungsgrad*** zeigt an, in welchem Ausmass Neuinvestitionen durch selbst erwirtschaftete Mittel finanziert werden können. Ein Selbstfinanzierungsgrad unter 100% führt zu einer Neuverschuldung. Liegt dieser Wert über 100%, können Schulden abgebaut werden. Werte zwischen 70 und 100% bedeuten eine noch verantwortbare Neuverschuldung.	• Le ***degré d'autofinancement*** détermine la part des revenus affectée au financement des investissements nouveaux. Un degré inférieur à 100% est l'indice d'une augmentation de l'endettement ; un degré supérieur à 100% est l'indice du désendettement. Des valeurs situées entre 70 et 100% sont l'indice d'une augmentation de l'endettement supportable.
Mit 103.6% verzeichnet der Medianwert seit 2008 (128.2%) einen Rückgang und bewegt sich in Richtung der unteren Grenze der Bewertungskategorie « ideal ». Der absolute Tiefstwert bzw. die schlechteste Bewertung ist bei Basel-Landschaft (-152.3%) festzustellen. Eine derartige Entwicklung scheint recht schwer nachvollziehbar zu sein. Der Wert mit der höchsten Bewertung geht von 418.9% (2008) auf 317.5% zurück. Bei 7 von 26 Kantonen hat sich diese Kennzahl zwischen 2008 und 2011 verschlechtert.	La valeur médiane marque depuis 2008 (128.2%) un fléchissement en direction du plancher de l'appréciation « idéal » à 103.6%. La borne ou valeur extrême inférieure qui marque la plus mauvaise appréciation évolue en dent de scie avec un cas assez incompréhensible dans le canton de Bâle-Campagne avec – 152.3%. Celle supérieure de la meilleure appréciation chute de 418.9% (2008) à 317.5%. 7 cantons sur 26 voient l'indicateur se péjorer entre 2008 et 2011.

Selbstfinanzierungsgrad

Median - Mittelwert

Degré d'autofinancement

Médiane - Moyenne

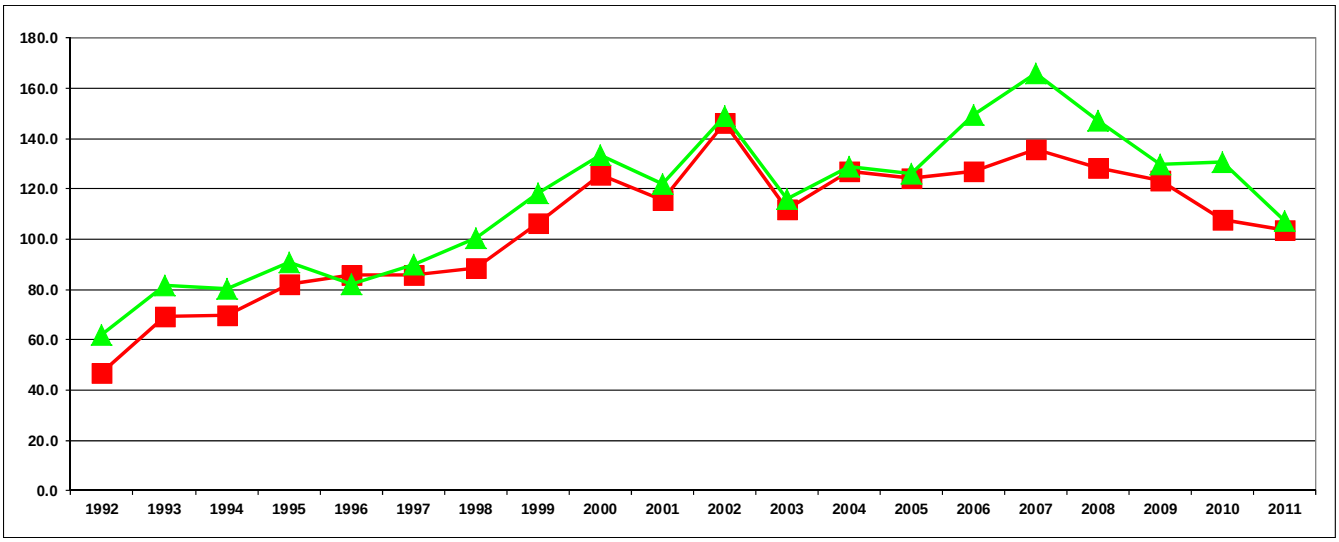

Richtwerte

> 100 %	ideal
70 % - 100 %	gut bis vertretbar
< 70 %	problematisch

Valeurs indicatives

> 100 %	idéal
70 % - 100 %	bon à acceptable
< 70 %	problématique

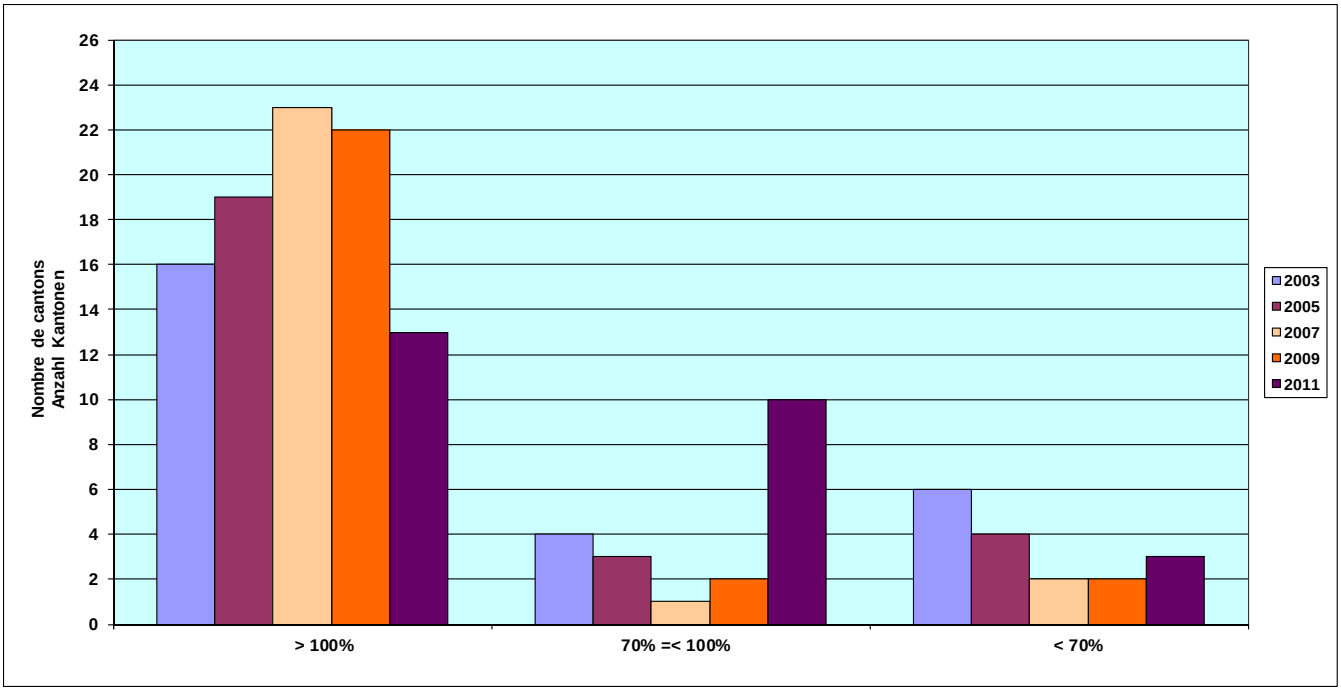

Selbstfinanzierungsanteil
Capacité d'autofinancement

Selbstfinanzierung in Prozenten des Finanzertrags

L'autofinancement en pour-cent des revenus financiers

	2008	2009	2010	2011
Aargau	16.7	12.5	9.6	12.5
Appenzell A. Rh.	---	---	---	--
Appenzell I. Rh.	7.9	8.8	12.7	7.0
Basel-Landschaft	9.8	9.3	9.4	12.3
Basel-Stadt	8.4	10.9	19.6	9.2
Bern / Berne	11.4	11.8	11.8	11.1
Fribourg / Freiburg	13.3	12.2	12.1	11.3
Genève	23.0	22.7	18.9	14.2
Glarus	12.8	13.5	5.9	15.7
Graubünden	18.8	16.1	16.0	15.9
Jura	9.6	10.1	7.0	6.1
Luzern	10.7	9.6	6.9	6.4
Neuchâtel	8.4	6.4	6.1	7.2
Nidwalden	14.7	13.0	14.8	12.9
Obwalden	9.7	10.5	17.3	10.4
Schaffhausen	13.0	12.3	7.6	9.5
Schwyz	14.5	15.1	9.6	7.3
Solothurn	11.1	11.7	10.8	10.7
St. Gallen	16.4	14.7	14.5	13.5
Thurgau	18.4	15.8	17.4	11.8
Ticino	10.8	16.3	16.1	14.5
Uri	13.7	12.4	13.1	7.0
Valais / Wallis	22.4	21.4	20.4	22.9
Vaud	13.9	10.8	11.6	8.8
Zug	18.9	16.3	12.3	16.4
Zürich	10.7	12.1	8.6	8.7

Selbstfinanzierung: Abschreibungen auf dem Verwaltungsvermögen und dem Bilanzfehlbetrag zuzüglich Saldo der laufenden Rechnung, zuzüglich Einlagen in Spezialfinanzierungen, abzüglich Entnahmen aus Spezialfinanzierungen
Finanzertrag: Ertrag der laufenden Rechnung abzüglich Entnahmen aus Spezialfinanzierungen, durchlaufende Beiträge und interne Verrechnungen

Autofinancement: Les amortissements comptables du patrimoine administratif et les amortissements du découvert +/- le solde du compte de fonctionnement + les attributions aux financements spéciaux - les prélèvements sur les financements spéciaux
Revenus financiers: Les revenus du compte de fonctionnement, diminués des prélèvements sur les financements spéciaux, des subventions à redistribuer et des imputations internes

Richtwerte – Selbstfinanzierungsanteil	Valeurs indicatives - Capacité d'autofinancement
> 20 % gut 10 % - 20 % mittel < 10 % schwach	> 20 % bonne 10 % - 20 % moyenne < 10 % faible
• Der ***Selbstfinanzierungsanteil*** charakterisiert die Finanzkraft und den finanziellen Spielraum einer Gemeinde. Ein Anteil unter 10% weist auf eine schwache Investitionskraft hin. Werte über 20% sind sehr gut.	• La ***capacité d'autofinancement*** caractérise la capacité, resp. la marge financière dont une commune dispose. Une part inférieure à 10% est l'indice d'une faible capacité d'investissement. Les valeurs supérieures à 20% sont l'indice d'une bonne capacité d'investissement.
Ein Kanton berechnet diese Kennzahl nicht. Der Medianwert schwächt sich weiter ab. Mit 11.1% liegt dieser somit weiterhin in der Bewertungskategorie „schwach". Der Tiefstwert fällt von 7.9% (2008) auf 6.1%. Der Höchstwert (22.9%) verhält sich weiterhin stabil in der Bewertungskategorie «gut». 6 von 25 Kantonen verzeichnen bei dieser Kennzahl eine Verschlechterung.	Un canton ne calcule pas cet indicateur. La valeur médiane se tasse encore plus avec 11.1% en direction de la barrière de l'appréciation « faible ». La valeur extrême inférieure régresse de 7.9% (2008) à 6.1%. Celle supérieure se stabilise à 22.9% dans l'appréciation « bonne ». 6 sur 25 voient l'indicateur se péjorer.

Selbstfinanzierungsanteil

Median - Mittelwert

Capacité d'autofinancement

Médiane - Moyenne

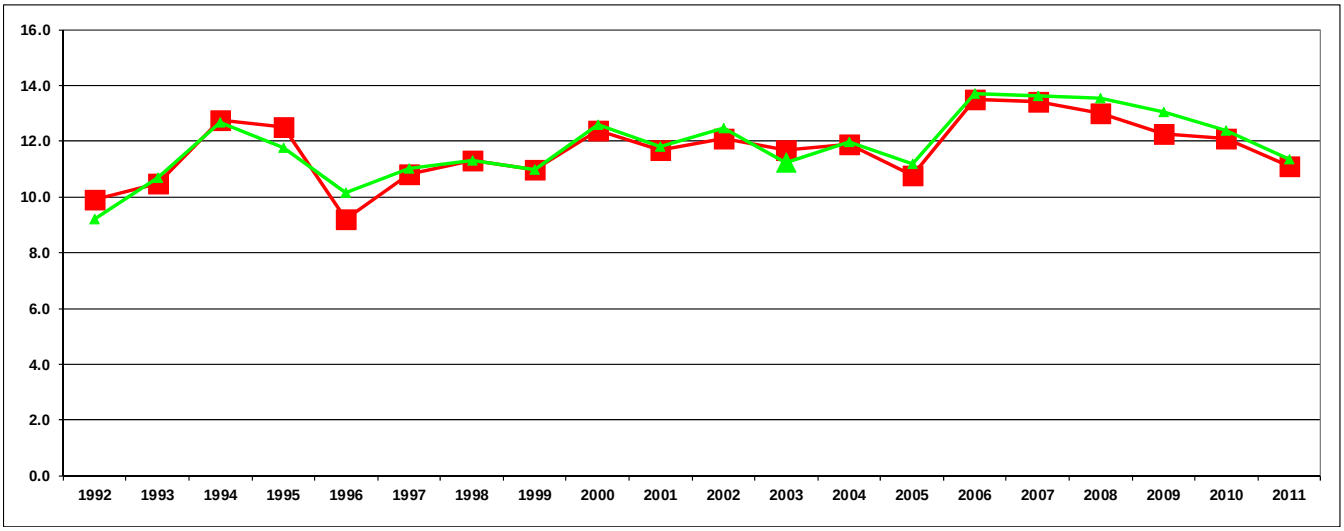

Selbstfinanzierungsanteil

> 20 %	gut
10 % - 20 %	mittel
< 10 %	schwach

Capacité d'autofinancement

> 20 %	bonne
10 % - 20 %	moyenne
< 10 %	faible

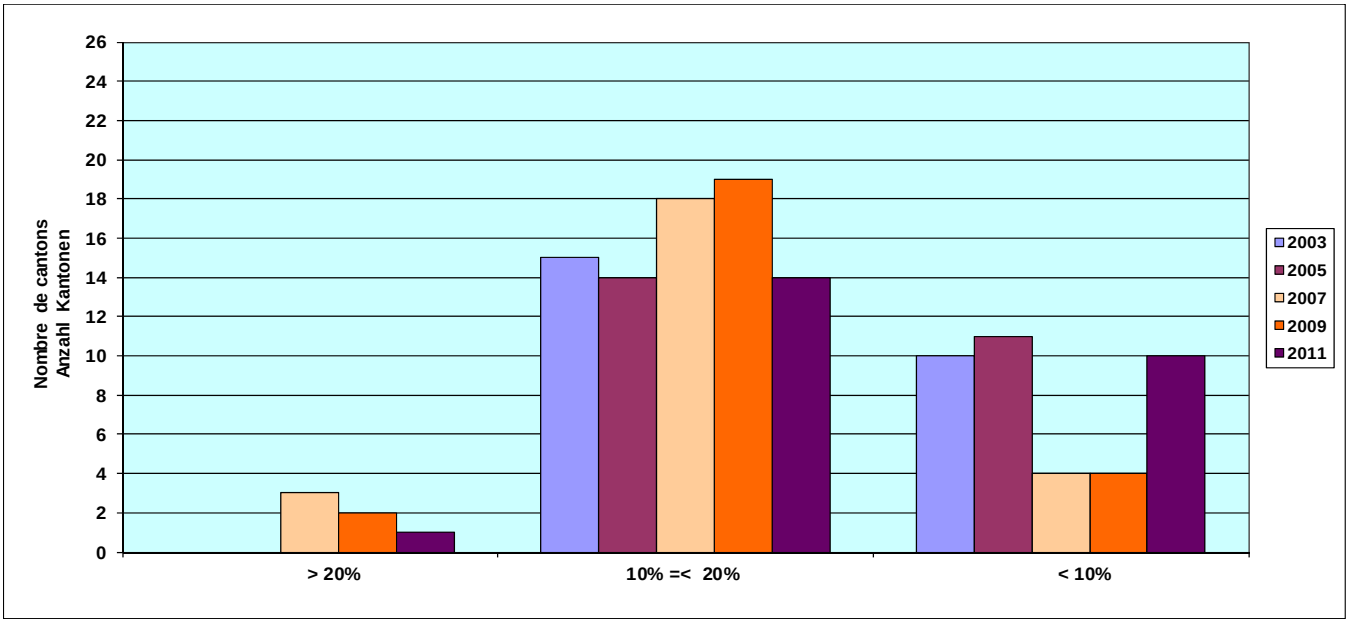

Zinsbelastungsanteil
Quotité des intérêts

Nettozinsen in Prozenten des Finanzertrages

Les intérêts nets en pour-cent des revenus financiers

	2008	2009	2010	2011
Aargau	1.4	1.2	0.9	0.6
Appenzell A. Rh.	1.5	1.5	1.2	1.0
Appenzell I. Rh.	---	---	---	---
Basel-Landschaft	-1.0	-1.6	-2.0	-8.2
Basel-Stadt	-4.4	-3.9	-2.6	-1.8
Bern / Berne	-0.6	-0.4	0.3	0.0
Fribourg / Freiburg	2.6	2.3	2.0	1.8
Genève	-0.9	-1.2	-1.6	-1.6
Glarus	-0.6	-0.7	-2.1	1.3
Graubünden	-2.5	-2.9	-2.9	-3.4
Jura	4.4	4.9	4.3	4.1
Luzern	-0.4	-0.4	-0.9	-1.1
Neuchâtel	---	0.1	-0.6	-1.0
Nidwalden	0.8	0.2	-0.1	0.0
Obwalden	0.2	-0.4	-0.2	0.1
Schaffhausen	-1.7	-3.3	-2.0	-4.0
Schwyz	0.0	0.0	-0.1	-0.3
Solothurn	-0.3	-0.1	-0.1	-0.4
St. Gallen	-0.6	-0.7	-1.6	-1.9
Thurgau	-1.8	-2.2	-2.5	-2.5
Ticino	-0.8	-1.2	-1.4	-1.2
Uri	-0.4	-0.6	-0.6	-1.3
Valais / Wallis	0.1	0.1	0.0	-0.3
Vaud	3.5	3.2	3.2	3.0
Zug	-0.5	-0.6	-0.8	-1.6
Zürich	-0.7	-2.3	-1.0	-0.8

Nettozinsen: Passivzinsen abzüglich Vermögenserträge vermindert um den Aufwand für Liegenschaften des Finanzvermögens
Finanzertrag: Ertrag der laufenden Rechnung abzüglich Entnahmen aus Spezialfinanzierungen, durchlaufende Beiträge und interne Verrechnungen

Intérêts nets: Les intérêts passifs, diminués des revenus des biens, diminués eux des charges des immeubles et domaines du patrimoine financier
Revenus financiers: Les revenus du compte de fonctionnement, diminués des prélèvements sur les financements spéciaux, des subventions à redistribuer et des imputations internes

Richtwerte - Zinsbelastungsanteil	Valeurs indicatives - Quotité des intérêts
< 2 % tief 2 % - 5 % mittel 5 % - 8 % hoch > 8 % sehr hoch	< 2 % faible 2 % - 5 % moyenne 5 % - 8 % forte > 8 % très forte
• Ein ***Zinsbelastungsanteil*** bis 2% gilt noch als klein, ab 5% jedoch bereits als hoch und über 8% als sehr hoch.	• La ***quotité des intérêts*** est considérée comme faible jusqu'à 2%; dès 5%, elle est déjà élevée, et à partir de 8% elle est considérée comme très élevée.
Ein Kanton berechnet diese Kennzahl nicht. Der positive Trend beim Medianwert hält an und erreicht mit -0.8% sogar den besten Wert seit 1991. Der schlechteste Wert verbessert sich von 4.4% (2008) auf 4.1%. Der beste Wert steigert sich von -4.4% auf -8.2%, was seit der Datenerhebung der absolute Rekord ist. Bei 3 von 25 Kantonen verschlechtert sich diese Kennzahl. Das Ergebnis aus dieser Kennzahl ist bei 16 Kantonen positiv (negative Kennzahl). Alle 25 Kantone, welche diese Kennzahl ermitteln, liegen im Bewertungsbereich „mittel" bis „tief". Dies wiederspiegelt auf eindrückliche Weise die Entwicklung auf dem Kapitalmarkt.	1 canton ne calcule pas cet indicateur. La valeur médiane continue son trend positif pour atteindre avec - 0.8% la meilleure valeur depuis 1991. La borne inférieure évolue positivement de 4.4% (2008) à 4.1%. Celle supérieure progresse de et atteint un record absolu depuis la collecte des données en 2011. 3 cantons sur 25 voient l'indicateur se péjorer. Le nombre de cantons qui présente un rendement reste à 16 (indicateur négatif). Tous les 25 cantons qui génèrent l'indicateur sont appréciés « moyen à faible ». Cela traduit ainsi explicitement l'évolution du marché monétaire.

Zinsbelastungsanteil

Median - Mittelwert

Quotité des intérêts

Médiane - Moyenne

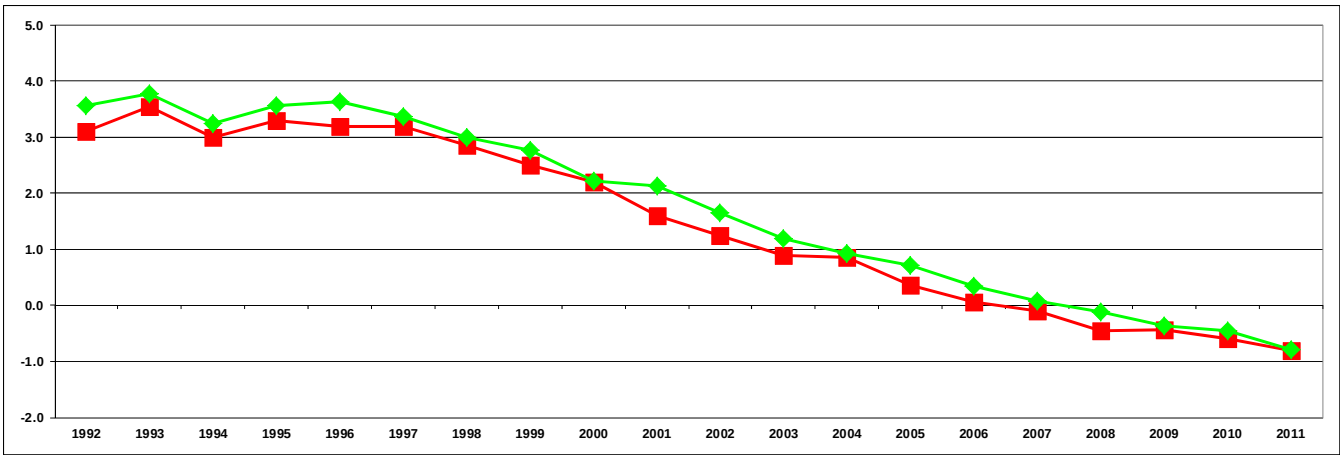

Zinsbelastungsanteil

< 2 %	tief
2 % - 5 %	mittel
5 % - 8 %	hoch
> 8 %	sehr hoch

Quotité des intérêts

< 2 %	faible
2 % - 5 %	moyenne
5 % - 8 %	forte
> 8 %	très forte

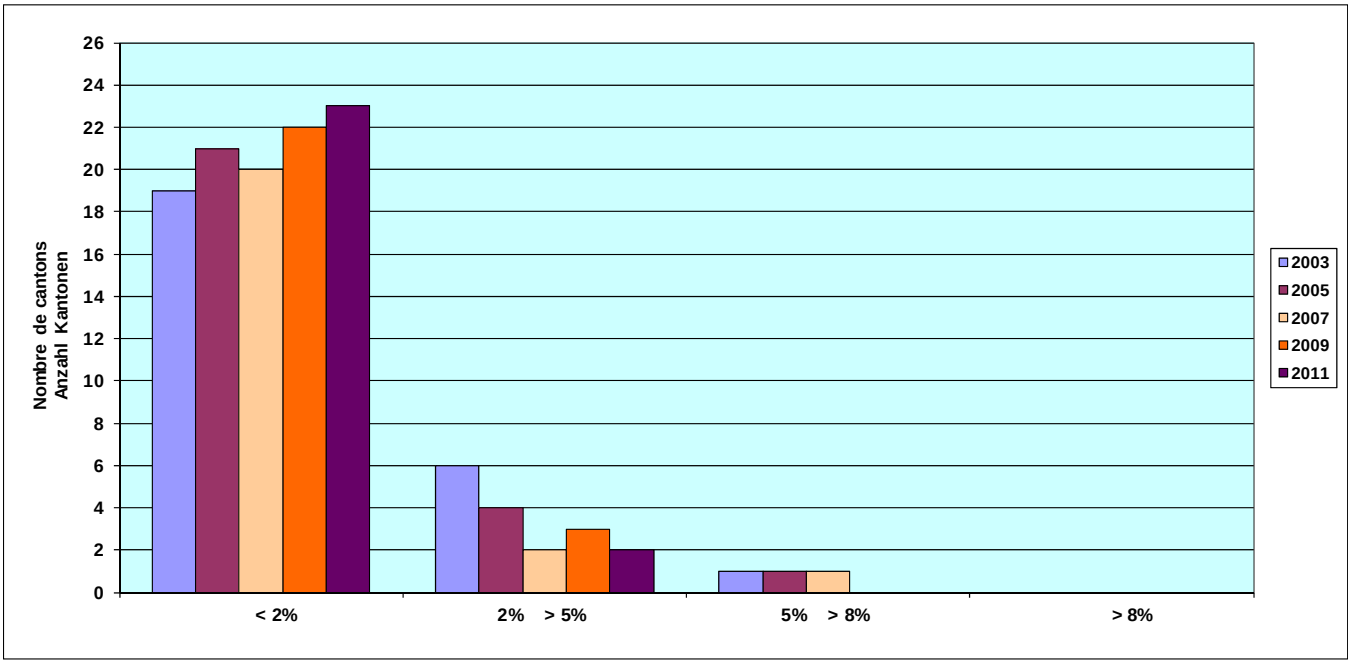

Kapitaldienstanteil
Quotité de la charge financière

Kapitaldienst in Prozenten des Finanzertrages

Les charges financières en pour-cent des revenus financiers

	2008	2009	2010	2011
Aargau	6.6	6.0	5.6	4.9
Appenzell A. Rh.	12.1	10.7	11.5	10.7
Appenzell I. Rh.	---	---	---	---
Basel-Landschaft	3.7	3.3	2.7	-3.9
Basel-Stadt	0.8	0.4	1.7	1.9
Bern / Berne	5.5	6.3	7.0	5.8
Fribourg / Freiburg	7.3	6.9	6.6	6.1
Genève	7.8	8.3	8.1	9.3
Glarus	7.6	7.4	6.0	13.4
Graubünden	6.9	6.2	6.4	6.2
Jura	12.7	12.0	11.5	11.2
Luzern	2.8	2.6	2.2	2.4
Neuchâtel	5.1	5.4	4.9	4.4
Nidwalden	5.5	5.7	6.7	6.6
Obwalden	9.6	9.0	8.8	9.1
Schaffhausen	3.4	1.8	3.7	1.7
Schwyz	4.6	5.2	5.7	6.4
Solothurn	4.2	4.5	4.3	4.0
St. Gallen	9.2	8.5	8.2	7.3
Thurgau	5.6	5.4	4.9	4.7
Ticino	7.8	6.3	6.7	6.5
Uri	3.9	3.5	4.9	2.6
Valais / Wallis	---	---	---	---
Vaud	---	---	---	---
Zug	5.8	6.0	5.3	4.2
Zürich	6.0	3.9	5.4	5.6

Kapitaldienst: Passivzinsen und ordentliche Abschreibungen abzüglich Vermögenserträge vermindert um den Aufwand für Liegenschaften des Finanzvermögens
Finanzertrag: Ertrag der laufenden Rechnung abzüglich Entnahmen aus Spezialfinanzierungen, durchlaufende Beiträge und interne Verrechnungen

Charges financières: Les intérêts passifs et les amortissements comptables, diminués des charges des immeubles et domaines du patrimoine financier
Revenus financiers: Les revenus du compte de fonctionnement, diminués des prélèvements sur les financements spéciaux, des subventions à redistribuer et des imputations internes

Richtwerte – Kapitaldienstanteil		Valeurs indicatives - Quotité de la charge financière	
< 5 %	tief	< 5 %	faible
5 % - 15 %	tragbar	5 % - 15 %	supportable
15 % - 25 %	hoch bis sehr hoch	15 % - 25 %	élevée à très élevée
> 25 %	kaum noch tragbar	> 25 %	à peine supportable

• Der ***Kapitaldienstanteil*** ist die Messgrösse für die Belastung des Haushaltes mit Kapitalkosten. Ein hoher Kapitaldienstanteil ab 15% und mehr weist auf einen hohen Abschreibungsbedarf und/oder eine hohe Verschuldung hin.	• La ***quotité de la charge financière*** détermine la part des charges financières induites par le service de la dette mesurée aux revenus. Une part supérieure à 15% est l'indice d'un besoin élevé au niveau des amortissements comptables et/ou d'un endettement élevé.
Drei Kantone berechnen diese Kennzahl nicht. Der Medianwert bleibt mit 5.8% stabil, mit einer leichten Verbesserung gegenüber 2010 (+0.1%). Der schlechteste Wert nimmt leicht von 12.7% (2008) auf 13.4% zu. Der beste Wert geht mit -3.9% erstmals unter die 0%-Grenze. Bei 6 von 23 Kantonen verschlechtert sich diese Kennzahl. Alle 23 Kantone, welche diese Kennzahl ermitteln, liegen im Bewertungsbereich „tragbar" bis „tief".	3 cantons ne calculent pas cet indicateur. La valeur médiane se stabilise à 5.8% soit à 0.1% de la meilleure valeur de 2010. La valeur extrême inférieure régresse de 12.7% (2008) à 13.4%. Celle supérieure passe pour la 1ère fois en dessous de 0% à -3.9%. 6 cantons sur 23 voient l'indicateur se péjorer. Tous les 23 cantons qui génèrent l'indicateur sont appréciés « supportable à faible ».

Kapitaldienstanteil

Median - Mittelwert

Quotité de la charge financière

Médiane - Moyenne

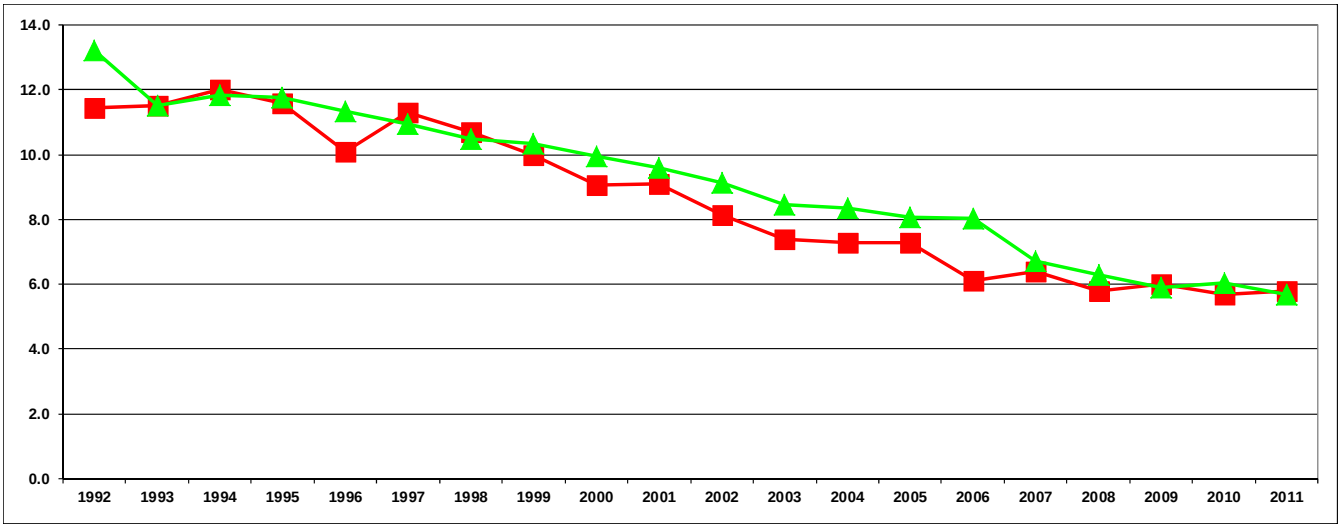

Kapitaldienstanteil		Quotité de la charge financière	
< 5 %	tief	< 5 %	faible
5 % - 15 %	tragbar	5 % - 15 %	supportable
15 % - 25 %	hoch bis sehr hoch	15 % - 25 %	élevée à très élevée
> 25 %	kaum noch tragbar	> 25 %	à peine supportable

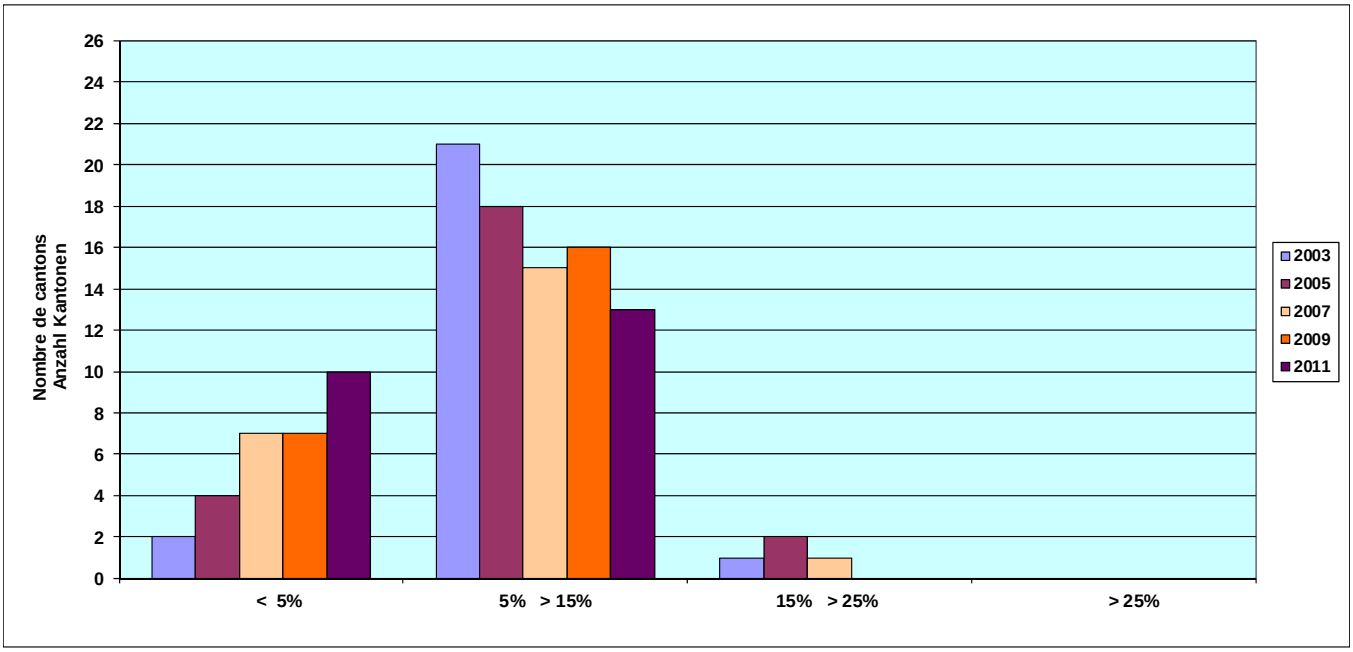

Bruttoverschuldungsanteil
Endettement brut par rapport aux revenus

Bruttoschulden (inklusive Sonderrechnungen) in Prozenten des Finanzertrages

Dettes brutes (y compris celles des entités particulières) en pour-cent du revenu financier

	2008	2009	2010	2011
Aargau	49.1	49.0	43.3	37.0
Appenzell A. Rh.	90.8	86.7	84.6	81.7
Appenzell I. Rh.	40.7	39.6	25.1	25.5
Basel-Landschaft	84.0	86.1	86.1	75.0
Basel-Stadt	107.8	114.0	100.6	107.6
Bern / Berne	86.3	87.9	88.5	94.5
Fribourg / Freiburg	108.1	104.0	99.1	95.5
Genève	116.9	112.5	110.6	112.6
Glarus	81.9	77.2	72.6	91.6
Graubünden	87.3	88.2	85.4	86.4
Jura	191.5	192.0	195.7	192.4
Luzern	---	---	---	---
Neuchâtel	168.3	161.9	155.2	147.6
Nidwalden	---	---	---	---
Obwalden	91.4	97.8	90.8	97.1
Schaffhausen	86.9	83.2	92.2	89.3
Schwyz	40.0	57.0	53.0	50.0
Solothurn	63.4	89.3	94.6	58.5
St. Gallen	105.0	99.6	100.3	102.4
Thurgau	63.7	60.9	56.6	51.9
Ticino	155.5	138.2	137.4	134.7
Uri	108.7	98.8	88.3	89.9
Valais / Wallis	90.2	87.1	82.6	77.3
Vaud	122.4	112.9	114.9	117.5
Zug	---	---	---	---
Zürich	56.1	60.6	63.8	62.6

Bruttoschulden: Kurzfristige Schulden zuzüglich mittel- und langfristige Schulden und Schulden an Sonderrechnungen.
Finanzertrag: Ertrag der laufenden Rechnung abzüglich Entnahmen aus Spezialfinanzierungen, durchlaufende Beiträge und interne Verrechnungen.

Dettes brutes: Dettes à court terme plus dettes à moyen et à long termes et dettes des entités particulières
Revenus financiers: Les revenus du compte de fonctionnement, diminués des prélèvements sur les financements spéciaux, des subventions à redistribuer et des imputations internes

Richtwerte - Bruttoverschuldungsanteil	Valeurs indicatives - dette brute sur revenus
< 50 % sehr gut **50 % - 100 % gut** **100 % - 150 % mittel** **150 % - 200 % schlecht** **> 200 % kritisch**	**< 50 % très bon** **50 % - 100 % bon** **100 % - 150 % moyen** **150 % - 200 % mauvais** **> 200 % critique**
• Der ***Bruttoverschuldungsanteil*** zeigt an, wie viele Prozente vom Finanzertrag benötigt werden, um die Bruttoschulden abzutragen. Die Verschuldung gilt als kritisch, wenn der Schwellenwert über 200% liegt; Werte von 100% und tiefer werden als gut eingestuft.	• L'***endettement brut par rapport aux revenus*** mesure en pour-cent la part des revenus nécessaire à l'amortissement intégral de la dette brute. Un endettement supérieur à 200% est considéré comme critique ; les valeurs de 100% ou inférieures sont considérées comme bonnes.
Drei Kantone berechnen diese Kennzahl nicht. Der Medianwert bewegt sich in einer kleinen Spanne um die 90%. 2011 liegt er bei 89.9%. Der schlechteste Wert geht von 191.5% (2008) auf 192.4% und nähert sich damit der Bewertung „kritisch". Der beste Wert bewegt sich weiterhin in positiver Richtung. Mit 25.5% fällt er leicht schwächer aus als im Rekordjahr 2010. Bei 7 von 23 Kantonen verschlechtert sich diese Kennzahl. Bei 20 von 23 Kantonen, welche diese Kennzahl ermitteln, liegt die Bewertung zwischen „mittel" und „sehr gut", d.h. ein Wert unter 150%.	3 cantons ne calculent pas cet indicateur. La valeur médiane évolue dans une marge restreinte aux environs de 90% pour atteindre 89.9% en 2011. La borne inférieure de 191.5% à 192.4% et s'approche du plancher de l'appréciation « critique ». Celle supérieure se dirige dans la bonne direction pour atteindre 25.5% en faible repli par rapport à la valeur record de 2010. 7 cantons sur 23 voient l'indicateur se péjorer. 20 cantons sur 23 génèrent un indicateur qui est apprécié entre « moyen » et « très bon », soit avec une valeur inférieure à 150%.

Bruttoverschuldungsanteil

Median - Mittelwert

Endettement brut par rapport aux revenus

Médiane - Moyenne

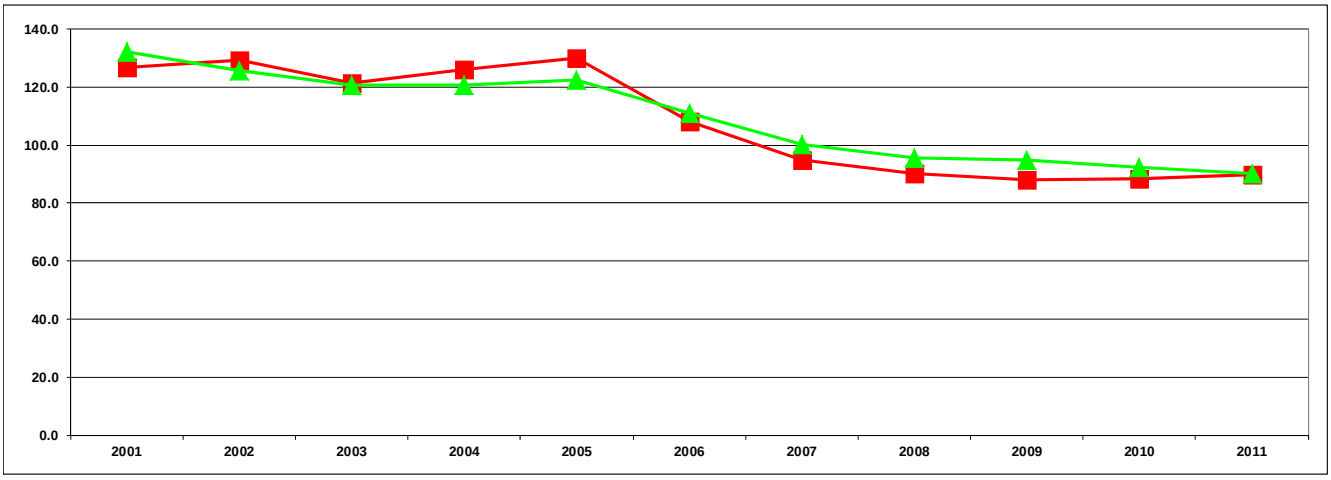

Richtwerte - Bruttoverschuldungsanteil

< 50 %	sehr gut
50 % - 100 %	gut
100 % - 150 %	mittel
150 % - 200 %	schlecht
> 200 %	kritisch

Valeurs indicatives - dette brute sur revenus

< 50 %	très bon
50 % - 100 %	bon
100 % - 150 %	moyen
150 % - 200 %	mauvais
> 200 %	critique

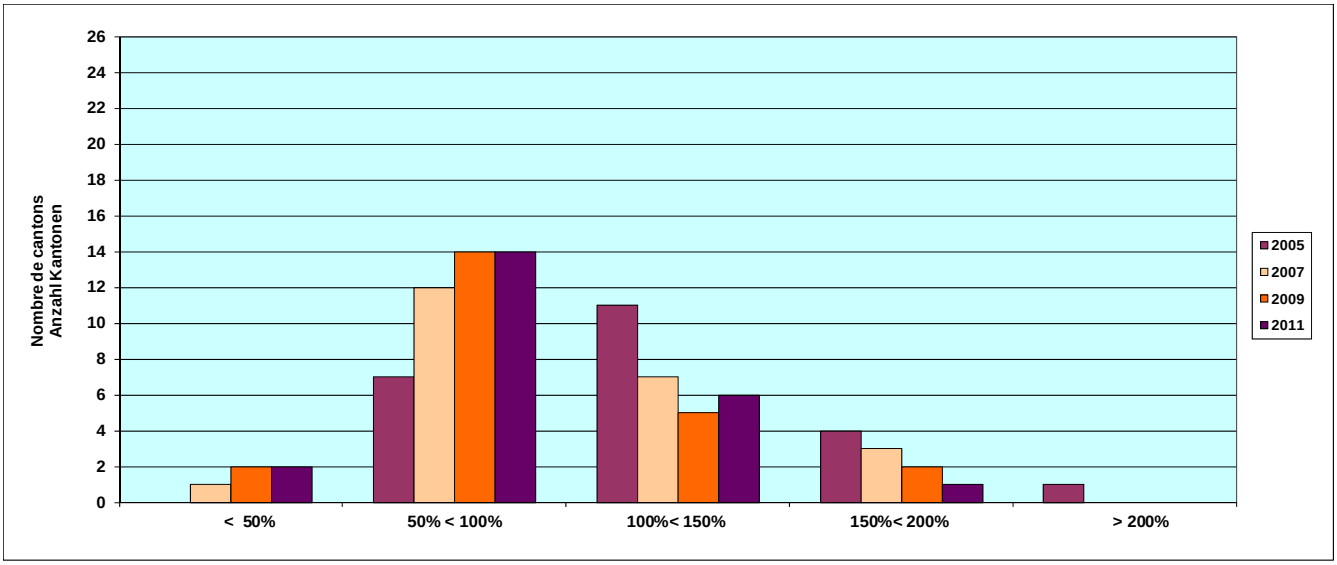

Investitionsanteil
Quotité d'investissement

Bruttoinvestitionen in Prozenten der konsolidierten Ausgaben

Investissements bruts exprimés en pour-cent des dépenses consolidées

	2008	2009	2010	2011
Aargau	15.9	11.9	11.3	11.9
Appenzell A. Rh.	17.1	13.0	13.6	14.2
Appenzell I. Rh.	5.9	7.4	5.9	10.7
Basel-Landschaft	12.7	11.2	11.4	13.3
Basel-Stadt	6.4	7.5	7.0	8.3
Bern / Berne	11.2	11.9	11.4	11.1
Fribourg / Freiburg	17.0	18.0	15.7	15.9
Genève	12.9	15.2	16.6	16.3
Glarus	18.5	20.9	17.0	11.5
Graubünden	24.3	23.8	24.5	23.6
Jura	---	---	---	---
Luzern	---	---	---	---
Neuchâtel	7.9	9.8	10.7	10.8
Nidwalden	21.0	19.1	18.6	20.6
Obwalden	16.2	20.7	23.6	20.8
Schaffhausen	15.0	12.4	13.7	14.0
Schwyz	25.3	14.0	19.5	17.6
Solothurn	13.8	13.3	13.8	13.3
St. Gallen	13.5	11.9	11.6	11.5
Thurgau	20.1	18.8	14.6	16.6
Ticino	14.2	15.2	15.3	18.9
Uri	10.7	10.3	12.7	12.5
Valais / Wallis	25.8	22.4	23.6	24.1
Vaud	18.6	19.7	13.2	13.0
Zug	---	---	---	---
Zürich	13.0	23.3	13.3	12.7

Bruttoinvestitionen: Total aktivierte Investitionsausgaben

Konsolidierte Ausgaben: Aufwand der laufenden Rechnung zuzüglich aktivierte Investitionsausgaben abzüglich harmonisierte Abschreibungen (ordentliche und zusätzliche) auf dem Verwaltungsvermögen, Abschreibungen Bilanzfehlbetrag, durchlaufende Beiträge, Einlagen in Spezialfinanzierungen und interne Verrechnungen.

Investissement bruts: Dépenses reportées au bilan

Dépenses consolidées : Charges totales du compte de fonctionnement plus les dépenses reportées au bilan, moins les dépréciations harmonisées du patrimoine administratif, les dépréciations complémentaires du patrimoine administratif, les dépréciations du découvert du bilan, les subventions redistribuées, les attributions aux financements spéciaux et les imputations internes.

Richtwerte – Investitionsanteil Investitionstätigkeit	Valeurs indicatives - quotité d'investissement Activités d'investissements
< 10 % schwach 10 % - 20 % mittel 20 % - 30 % stark > 30 % sehr stark	< 10 % peu importantes 10 % - 20 % importance moyenne 20 % - 30 % importantes > 30 % très importantes
• Der ***Investitionsanteil*** zeigt die Aktivität im Bereich der Investitionen und den Einfluss auf die Nettoverschuldung. Ein Wert unter 10% weist auf eine schwache, von 10 – 20% auf eine mittlere, von 20 – 30% auf eine starke und über 30% auf eine sehr starke Investitionstätigkeit hin.	• La ***quotité d'investissement*** mesure l'activité au niveau des investissements et son effet sur l'endettement net. Une quotité inférieure à 10% fait état d'une activité faible, celle entre 10 et 20% d'une activité moyenne, celle entre 20 et 30% d'une activité importante et, celle supérieure à 30%, d'une activité très importante au niveau des investissements.
Drei Kantone berechnen diese Kennzahl nicht. Der Medianwert entwickelt sich relativ stabil zwischen 15% und 13.3%. Der schlechteste Wert steigt von 5.9% auf 8.3%, ohne jedoch daraus ein Trend abzuleiten. Der beste Wert bewegt sich seit 2008 im Bereich von 25%, was eine starke Investitionstätigkeit bedeutet. 8 von 23 Kantonen verzeichnen eine Verminderung bei der Investitionstätigkeit. Auszug aus der Info Nr. 20: *Da für 2009 beim Bund (Fr. 341 und 710 Mio.) und bei vielen Kantonen Förder-Programme vorgesehen sind, wird es interessant sein, die künftige Entwicklung dieser Kennzahl zu verfolgen, um* festzustellen *in welchem Ausmass die Gemeindeebene ihre Förderrolle wahrnimmt. Ein Investitionsanteil über 30 % wird als sehr starke Investitionstätigkeit betrachtet.* *Sollten Werte über 20 % längere Zeit unverändert bleiben, besteht die Gefahr einer Zunahme der Nettoverschuldung. Konkrete Schlussfolgerungen werden möglich sein, wenn Werte über mehrere Jahre vorliegen und denen des Selbstfinanzierungsanteils gegenübergestellt werden können.* Aus den zur Verfügung gestellten Daten lässt sich keinesfalls feststellen, dass die Einwohnergemeinden ihre Rolle als antizyklischer Wirtschaftsakteur wahrnehmen.	3 cantons ne calculent pas cet indicateur. La valeur médiane évolue dans une marge relativement stable entre 15% et 13.3%. La valeur extrême inférieure progresse de 5.9% à 8.3% dans un environnement sans ligne directrice. Celle supérieure se meut depuis 2008 dans la zone de 25% qui signifie une importante activité d'investissements. 8 cantons sur 23 enregistrent une diminution de l'activité d'investissements. Extrait de l'Info no 20 : *Alors que la Confédération (Fr. 341 et 710 mios) et de nombreux cantons prévoient pour 2009 des programmes de relance, il sera intéressant de suivre l'évolution de cet indicateur dans le futur afin de voir dans quelle mesure le niveau communal joue également son rôle de relance. A partir d'un taux supérieur à 30 % l'activité d'investissement serait considérée comme très importante.* *Si des valeurs supérieures à 20 % persistent assez longtemps, le risque de voir l'endettement net augmenter existe. Des conclusions concrètes seront possibles lorsque les données pluriannuelles seront disponibles et qu'il sera ainsi possible de les confronter aux données de la capacité d'autofinancement.* Les chiffres à disposition ne permettent aucunement de constater que les communes municipales ont joué leur rôle d'acteur économique anticyclique.

Investitionsanteil

Median - Mittelwert

Quotité d'investissement

Médiane - Moyenne

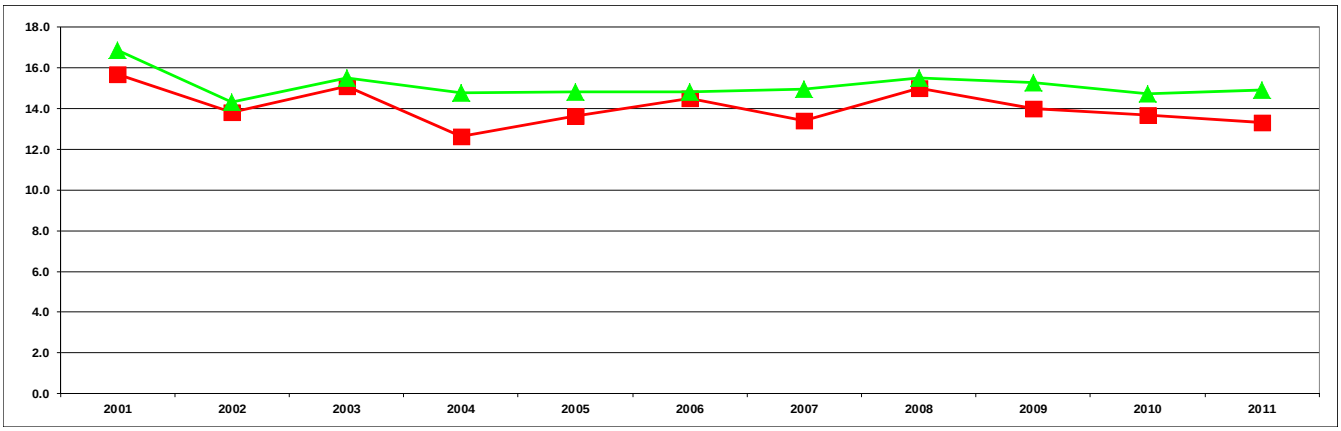

Investitionsanteil
Investitionstätigkeit

< 10 %	schwach
10 % - 20 %	mittel
20 % - 30 %	stark
> 30 %	sehr stark

Quotité d'investissement
Activités d'investissements

< 10 %	peu importantes
10 % - 20 %	importance moyenne
20 % - 30 %	importantes
> 30 %	très importantes

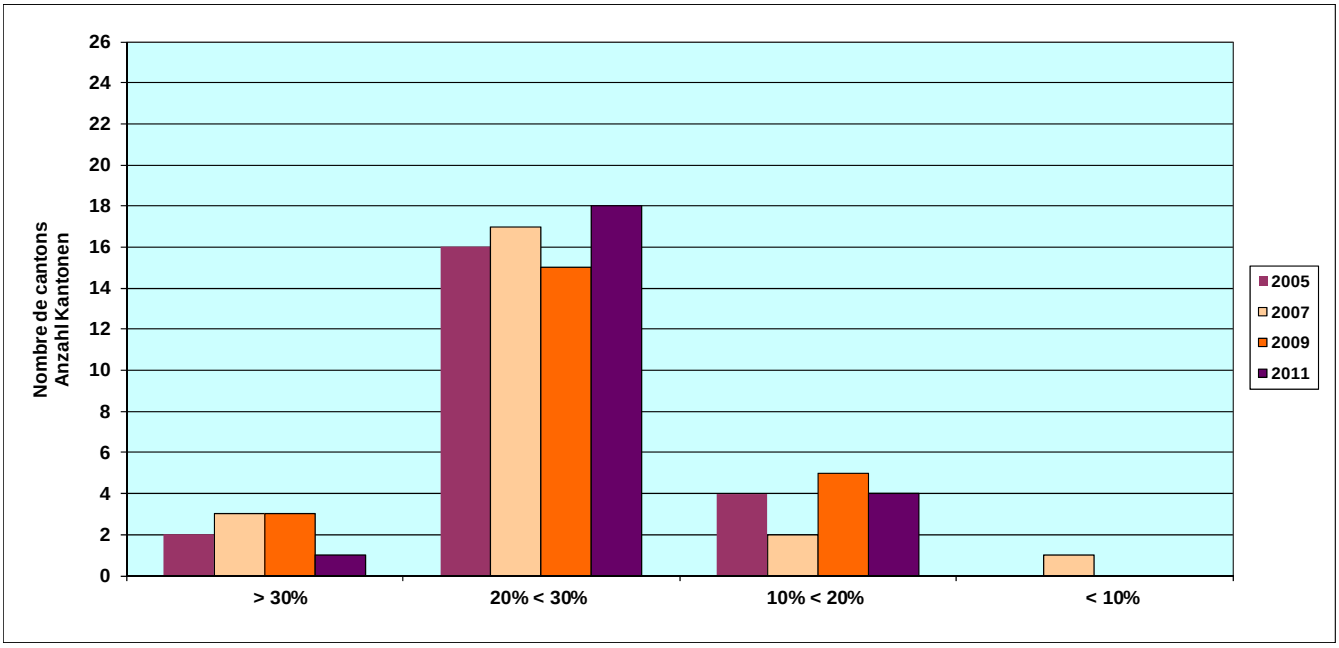

Nettoschuld je Einwohner
Endettement net par habitant

Fremdkapital abzüglich Finanzvermögen

Les engagements diminués du patrimoine financier

	2008	2009	2010	2011
Aargau	260.0	175.0	62.0	-49.0
Appenzell A. Rh.	2461.0	2344.0	2278.0	2237.0
Appenzell I. Rh.	-1039.0	-925.0	-1884.0	-1894.0
Basel-Landschaft	-309.3	-415.0	-543.0	-1010.9
Basel-Stadt	14410.0	13036.0	9495.0	8916.0
Bern / Berne	---	---	---	---
Fribourg / Freiburg	1904.9	1897.6	1685.9	1602.9
Genève	-351.0	-801.9	-963.2	-925.9
Glarus	-748.0	-848.0	-614.0	-1894.0
Graubünden	-323.0	-449.0	-558.0	621.3
Jura	7264.0	7443.0	4348.0	4363.0
Luzern	2153.0	2213.0	2269.0	2263.0
Neuchâtel	3773.5	3683.5	3810.7	3556.8
Nidwalden	1673.0	1645.0	1696.0	1742.0
Obwalden	2616.5	2874.9	3037.1	3232.3
Schaffhausen	1660.0	1484.0	1658.0	1567.0
Schwyz	892.0	612.0	724.0	920.0
Solothurn	328.0	223.0	135.0	-17.0
St. Gallen	2029.3	1734.6	1456.1	1197.7
Thurgau	-111.0	-188.0	-323.0	-319.0
Ticino	4033.2	3706.0	3526.1	3574.0
Uri	977.0	771.0	734.0	679.0
Valais / Wallis	1808.0	1426.0	1311.0	984.0
Vaud	3017.0	2947.0	2876.0	3025.0
Zug	-677.2	-1207.9	-1922.3	-2247.6
Zürich	-11.0	1132.4	1388.8	1601.4

BL - Die Nettoverschuldung ist stark gesunken, da die Sekundarschulen von den Gemeinden an den Kanton übergegangen sind.

Nettoschuld je Einwohner in Franken
Endettement net par habitant en francs

< 1'000 tief 1'000 - 3'000 mittel 3'000 - 5'000 hoch > 5'000 sehr hoch	< 1'000 faible 1'000 - 3'000 moyen 3'000 - 5'000 haut > 5'000 très haut
• Die ***Nettoschuld pro Einwohner*** wird auch oft als Gradmesser für die Verschuldung verwendet. Mit über 5'000 Franken gilt diese als sehr hoch. Die Aussagekraft dieser Kennzahl hängt allerdings von der richtigen Bewertung des Finanzvermögens ab.	• L'***endettement net par habitant*** est une donnée également utilisée pour apprécier l'endettement. La qualité de cet indicateur dépend de l'évaluation correcte du patrimoine financier. Une part de 5'000 francs est considérée comme très élevée.
Ein Kanton berechnet diese Kennzahl nicht. Der Medianwert steigt an und erreicht mit Fr. 1'198. -- das beste Ergebnis seit 1991. Der schlechteste Wert verbessert sich deutlich von Fr. 14'410.-- auf Fr. 8'916.--. Der beste Wert, d.h. ein pro-Kopf-Vermögen, steigt ebenfalls, und zwar von Fr. 1'039.-- auf Fr. 2'248.--. 18 von 25 Kantone verzeichnen eine Verminderung der Nettoschuld oder eine Zunahme des Vermögens pro Einwohner. Die Zahl der Kantone, welche ein Vermögen pro Einwohner ausweisen, bleibt stabil; im 2011 sind es 8.	1 canton ne calcule pas cet indicateur. La valeur médiane progresse pour atteindre le meilleur résultat depuis 1991 à Fr. 1'198.--. La borne inférieure s'améliore sensiblement. Elle passe de Fr. 14'410.-- à Fr. 8'916.-- Celle supérieure progresse également passant de Fr. 1'039.-- à Fr. 2'248.-- de…fortune par habitant. 18 cantons sur 25 enregistrent une diminution de la dette nette par habitant ou une augmentation de la fortune par habitant. Le nombre de cantons qui enregistre une fortune reste stable à 8 unités.

Nettoschuld pro Einwohner

Median - Mittelwert

Endettement net par habitant

Médiane - Moyenne

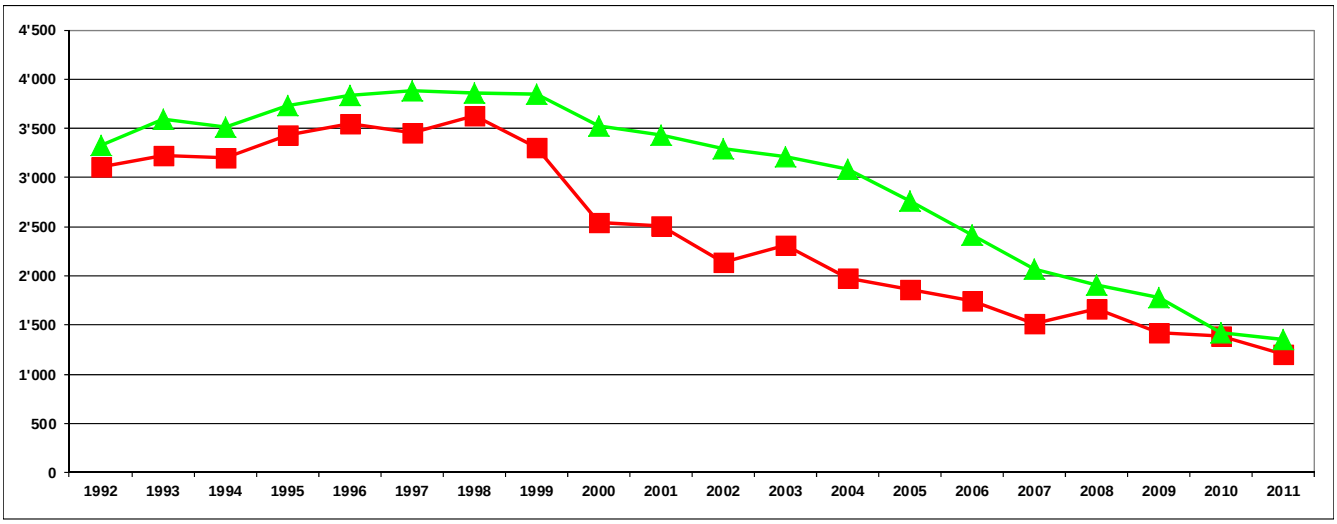

Nettoschuld pro Einwohner

< 1'000	tief
1'000 - 3'000	mittel
3'000 - 5'000	hoch
> 5'000	sehr hoch

Dette nette par habitant

< 1'000	faible
1'000 - 3'000	moyen
3'000 - 5'000	haut
> 5'000	très haut

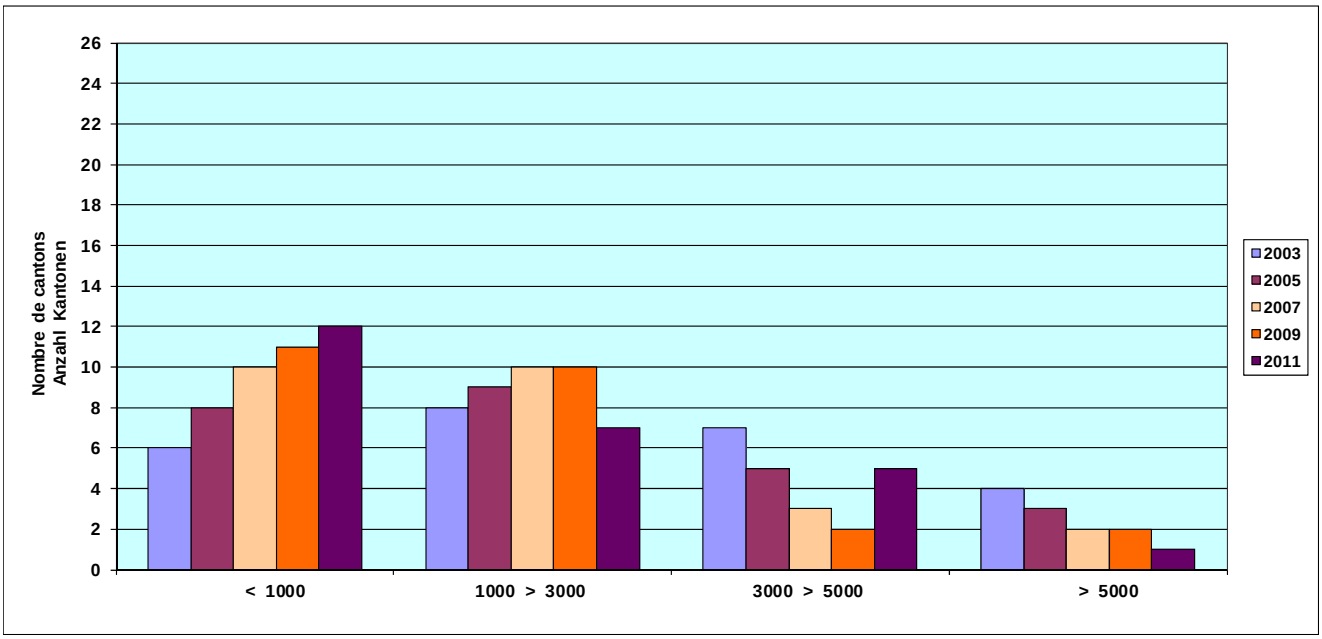

Öffentliche Finanzen der Schweiz 2010-2014: Solide Überschüsse Bern, 30.08.2012 - Nach dem Rückgang der Rechnungsergebnisse 2010 als Folge der Finanz- und Wirtschaftskrise haben sich die Finanzen der öffentlichen Haushalte 2011 wieder erholt. Die befürchtete Abschwächung ab 2012 bleibt infolge verbesserter Konjunkturaussichten und hoher Minderausgaben beim Bund aus. Kantone und Sozialversicherungen verzeichnen wieder deutliche Überschüsse, während die Saldi des Bundes und der Gemeinden ab 2013 in etwa ausgeglichen sind. Die Bruttoschuldenquote geht in allen Sektoren weiter zurück. Dies zeigen die neuen Zahlen der Finanzstatistik.	**Finances publiques suisses de 2010 à 2014: excédents solides** Berne, 30.08.2012 - Après une baisse des excédents en 2010 en raison de la crise financière et économique, la situation des finances publiques s'est rétablie en 2011. Des perspectives conjoncturelles meilleures et des diminutions de dépenses plus importantes que prévues ont permis d'éviter le recul qui était attendu dès 2012. Les cantons et les assurances sociales affichent à nouveau de solides excédents et la Confédération et les communes présentent des comptes à peu près équilibrés à partir de 2013. Le taux d'endettement brut baisse dans tous les secteurs. C'est ce qu'indiquent les nouveaux chiffres de la statistique financière.

Neues aus den Kantonen

- Gesetze, Verordnungen, Kreisschreiben, Entscheide
- Literatur, Kurse, aktuelle Publikationen

Nouveautés cantonales

- Lois, ordonnances, circulaires, décisions fondamentales
- Littérature, cours, publications récentes

01.01.2012- 31.12.2012

Aargau

Gesetze, Verordnungen, Kreisschreiben, Entscheide

a) Gemeindegesetz, Verordnung : Teilrevision von Gemeindegesetz und Finanzverordnung im Rahmen der Einführung von HRM2 mit Inkrafttreten auf 1. Januar 2014.

b) Finanzausgleichsgesetz : Zur Zeit läuft Überprüfung der Finanzausgleichsgesetzgebung und der bestehenden Aufgabenteilung zwischen Kanton und Gemeinden. Informationen unter: www.ag.ch/alv

d) HRM2 : Die vom Grossen Rat beschlossene Teilrevision des Gemeindegesetzes sowie die vom Regierungsrat verabschiedete Verordnung über den Finanzhaushalt der Gemeinden und der Gemeindeverbände (Finanzverordnung) zur Einführung von HRM2 treten auf den 1. Januar 2014 in Kraft. Alle Gemeinden und Gemeindeverbände werden das Budget 2014 nach der neuen Rechnungslegung erstellen.

Informationen unter: www.ag.ch/gemeindeabteilung > Gemeindebezogene Projekte

Literatur , Kurse, aktuelle Publikationen

Gemeindefinanzstatistik 2011 abrufbar unter https://www.ag.ch/statistik

Weitere Bemerkungen und Hinweise

E-Government: Der Kanton Aargau und die Gemeinden wollen das elektronische Dienstleistungsangebot kontinuierlich ausbauen. Mit einer Rahmenvereinbarung soll die Zusammenarbeit im Bereich der elektronischen Dienstleistungen zwischen dem Kanton und den Gemeinden sowie den Gemeinden untereinander gefördert werden. Die Rahmenvereinbarung tritt per 1. Januar 2013 in Kraft und regelt die Organisation, die Leistungen und die Finanzierung der langfristigen Zusammenarbeit.

Appenzell A. Rh. **Gesetze, Verordnungen, Kreisschreiben, Entscheide**

a) Gemeindegesetz, Verordnung : _Totalrevidiertes Finanzhaushaltsgesetz (FHG) für Kanton und Gemeinden ab 1.01.2014 mit Berücksichtigung von HRM2

b) Finanzausgleichsgesetz : geändertes Finanzausgleichsgesetz (FAG) ab 1.06.2008 mit Mindestausstattung, Steuerkraftabschöpfung, Schulkostenausgleich, Soziallastenausgleich, Härteausgleich (nur 2008-2011)

d) HRM2 : Phase 1 : neue Software bei allen Gemeinden + Kanton newsystem public (nsp) ab 1.01.2013 mit Kontenplan nach HRM2

Phase 2 : Einführung von HRM2 bei allen Gemeinden + Kanton ab 1.01.2014

Appenzell I. Rh. **Gesetze, Verordnungen, Kreisschreiben, Entscheide**

c) Fusionsgesetz : Landsgemeinde 2012 verabschiedete Gesetz über die Fusion von Bezirken und Schulgemeinden. Mit diesem Gesetz sollen freiwillige Fusionen unter einen klaren Ablauf gestellt werden.

Basel-Landschaft **Gesetze, Verordnungen, Kreisschreiben, Entscheide**

a) Gemeindegesetz, Verordnung : Keine Neuerung

b) Finanzausgleichsgesetz : Keine Neuerung
c) Fusionsgesetz : Wir haben kein solches Gesetz

d) HRM2: Die neue Gemeinderechnungsverordnung wurde am 14. Februar 2012 beschlossen werden. Eingeführt wird das HRM2 bei den Einwohnergemeinden aufs Jahr 2014.

Literatur , Kurse, aktuelle Publikationen

Kurse zu HRM2: siehe: www.statistik.bl.ch -> Gemeindefinanzen -> Rechnungslegung ab 2014 (HRM2)
Publikation:
http://www.statistik.bl.ch/fileadmin/user_upload/Archiv/12_8_Stat_BL.pdf

Bern **Gesetze, Verordnungen, Kreisschreiben, Entscheide**

a) Gemeindegesetz, Verordnung: Am 19. März 2012 hat der Grosse Rat eine Teilrevision des Gemeindegesetzes verabschiedet. Die Änderungen, die per 1. Januar 2013 in Kraft treten, sehen die Einführung des Harmonisierten Rechnungslegungsmodells 2 (HRM2) bei den bernischen Gemeinden vor. Zudem wird die Ausstandspflicht für Mitglieder von Gemeindebehörden ausgeweitet. In der Folge wurden eine Teilrevision der Gemeindeverordnung und der Direktionsverordnung über den Finanzhaushalt der Gemeinden

verabschiedet. Sämtliche Unterlagen sind im Internet verfügbar unter: www.be.ch/gemeinden, Rubrik Gemeindefinanzen, Projekt HRM2

b) Finanzausgleichsgesetz: Im Jahr 2012 wurde die Revision des Gesetzes über den Finanz- und Lastenausgleich (Projekt FILAG 2012) umgesetzt.

c) Fusionsgesetzgebung: Am 23. September 2012 hat das Stimmvolk einer Änderung der Kantonsverfassung zugestimmt, die eine moderate Lockerung der Bestandesgarantie der Gemeinden bedeutet. Der Grosse Rat kann künftig einen Gemeindezusammenschluss gegen den Willen der beteiligten Gemeinden anordnen, wenn es kommunale, regionale oder kantonale Interessen erfordern. Die ebenfalls angenommenen Gesetzesänderungen sehen dafür zwei definierte Fälle vor: Erstens, wenn eine Gemeinde nicht mehr in der Lage ist, ihre Aufgaben dauerhaft selbständig zu erfüllen, zweitens bei einer Fusion von mehreren Gemeinden, wenn die Mehrheit der beteiligten Gemeinden und Stimmenden dem Zusammenschluss zugestimmt haben. Weiter wurde die Möglichkeit geschaffen, Leistungen aus dem Finanzausgleich zu kürzen, wenn sich eine Gemeinde, welche Finanzausgleichsleistungen bezieht, einem zur Stärkung ihrer Leistungsfähigkeit gebotenen Zusammenschluss widersetzt. Schliesslich wurde die Befristung des Gemeindefusionsgesetzes aufgehoben. Damit kann der Kanton freiwillige Gemeindezusammenschlüsse auch nach 2017 mit finanziellen Anreizen aktiv fördern. Neu kommen auch Kirchgemeinden in den Genuss von kantonalen Fusionsbeiträgen. Die Änderungen treten auf den 1. Januar 2013 in Kraft.

d) HRM2: Das HRM2 wird bei den gemeinderechtlichen Körperschaften gestaffelt nach dem folgenden Zeitplan eingeführt:

- 1.1.2016: Einwohnergemeinden, gemischte Gemeinden und Regionalkonferenzen
- 1.1.2018: Gemeindeverbände (spätester Einführungszeitpunkt)
- 1.1.2019: Kirchgemeinden und Gesamtkirchgemeinden
- 1.1.2022: Andere gemeinderechtliche Körperschaften (spätester Einführungszeitpunkt)

Zehn Gemeinden und vier Kirchgemeinden werden HRM2 bereits per 1. Januar 2014 als Testgemeinden einführen.

Literatur , Kurse, aktuelle Publikationen

Bericht Gemeindefinanzen 2011: Der Bericht über die Analyse verschiedener Kennzahlen der Berner Gemeinden wird im 1. Quartal 2013 im Internet verfügbar sein unter www.be.ch/gemeinden, Rubrik Gemeindefinanzen, Statistik.

Bericht über die finanzielle Situation der Kirchgemeinden 2010: Dieser Bericht wurde im September 2012 publiziert. Er enthält die Analyse ausgewählter Kennzahlen zu den Finanzen der bernischen Kirchgemeinden und ist im Internet verfügbar unter www.be.ch/gemeinden, Rubrik Gemeindefinanzen, Statistik.

Rechnungsprüfungs- und HRM-Kurse: Von Ende Januar bis Anfang März 2013 werden die jährlichen Kurse durchgeführt. Die Kursausschreibungen stehen im Internet zur Verfügung unter www.be.ch/gemeinden, Rubrik Gemeindefinanzen, Kurse.

Berne

Lois, ordonnances, circulaires, décisions fondamentales

a) Loi et ordonnance sur les communes: Le 19 mars 2012, le Grand Conseil a adopté une révision partielle de la loi sur les communes. Les modifications, qui entrent en vigueur le 1er janvier 2013, prévoient l'introduction du modèle comptable harmonisé 2 (MCH2) dans les communes bernoises. En outre, elles étendent l'obligation de se récuser pour les membres des autorités communales. Par ailleurs, une révision partielle de l'ordonnance sur les communes et de l'ordonnance de Direction sur la gestion financière des communes a aussi été approuvée. Tous les documents sont disponibles sur Internet à l'adresse suivante: www.be.ch/communes, rubrique Finances communales, Projet MCH2.

b) Loi sur la péréquation financière: En 2012, la révision de la loi sur la péréquation financière et la compensation des charges (projet LPFC 2012) a été mise en œuvre.

c) Loi sur les fusions: Le 23 septembre 2012, le peuple bernois a accepté une modification de la Constitution du canton de Berne dont résulte un assouplissement modéré de la garantie de l'existence des communes. Désormais, le Grand Conseil peut ordonner une fusion de communes contre la volonté des communes concernées lorsque des intérêts communaux, régionaux ou cantonaux l'exigent. La modification de la loi, qui a elle aussi été approuvée, prévoit deux cas clairement définis: d'une part, le cas où une commune n'est plus en mesure d'accomplir durablement les tâches qui lui incombent de manière autonome; d'autre part, celui où, dans une fusion de plus de deux communes, la majorité des communes concernées et du corps électoral s'est prononcée pour la fusion. Par ailleurs, la modification de la loi donne la possibilité de réduire les prestations liées à la péréquation financière lorsqu'une commune qui bénéficie de telles prestations s'oppose à une fusion pourtant indispensable au renforcement de sa capacité financière. Enfin, elle abroge la limitation de la durée de validité de la loi sur les fusions de communes. Ainsi, le canton pourra continuer d'encourager activement les fusions volontaires de communes par des ressources financières après 2017. Une autre nouveauté est que les paroisses pourront désormais aussi bénéficier d'aides financières en cas de fusion volontaire. Ces modifications entrent en vigueur le 1er janvier 2013.

d) MCH2: Le MCH2 sera introduit dans les différentes collectivités de droit communal selon le calendrier suivant:

- 1er janvier 2016: communes municipales, communes mixtes et conférences régionales
- 1er janvier 2018: syndicats de communes (dernier délai d'introduction)
- 1er janvier 2019: paroisses et paroisses générales
- 1er janvier 2022: autres collectivités de droit communal (dernier délai d'introduction)

Dix communes et quatre paroisses introduiront déjà le MCH2 au 1er janvier 2014 en tant que communes pilotes.

Cours / publications

Rapport sur les finances communales en 2011: Ce rapport, qui propose une analyse des différents indicateurs des communes bernoises, sera disponible au cours du premier trimestre 2013 sur Internet à l'adresse www.be.ch/communes, rubrique Finances communales, Statistiques concernant les finances communales.

Rapport sur la situation financière des paroisses bernoises en 2010: Ce rapport a été publié en septembre 2012. Il propose l'évaluation de certains indicateurs liés aux finances des paroisses bernoises et est disponible sur Internet à l'adresse www.be.ch/communes, rubrique Finances communales, Statistiques concernant les finances communales.

Cours destinés aux vérificateurs des comptes et cours sur les bases du MCH: Chaque année, des cours sont donnés de fin janvier à début mars. Les descriptifs de ces cours sont disponibles sur Internet à l'adresse www.be.ch/communes, rubrique Finances communales, Cours en 2013.

Fribourg



Lois, ordonnances, circulaires, décisions fondamentales

Le règlement d'exécution de la loi sur les communes (RELCo) (RSF 140.11) a subi une petite modification dans la mesure où les enregistrements des séances d'assemblée communale par des tiers sont désormais soumis à autorisation par ladite assemblée. La révision de l'article 3 RELCo du 21 août 2012 est entrée en vigueur le 1er septembre 2012. Communiqué de presse du 31 août 2012:

http://www.fr.ch/cha/fr/pub/actualites.cfm?fuseaction_pre=Detail&NewsID=41634
Ordonnance modifiant le RELCo:
http://bdlf.fr.ch/frontend/change_documents/1750

L'ordonnance sur la péréquation financière intercommunale (OPFI) (RSF 142.11) est publiée annuellement et détermine les résultats du calcul de la péréquation (indices et montants) pour l'année future.
Informations complémentaires: www.fr.ch/scom sous Péréquation → Bases légales

La loi sur l'encouragement aux fusions de communes (LEFC) (RSF 141.1.1) est entrée en vigueur au 1er janvier 2012; elle est limitée au 31 décembre 2018. L'aide financière accordée par l'État est de 200 francs par habitant, pouvant être majorée par un multiplicateur dès l'implication de trois commues dans un projet de fusion; le montant maximal octroyé est fixé à 50 millions de francs.
Fortement impliqués dans cette nouvelle étape de fusions de communes, les sept préfets ont déposé en juin 2012 leurs plans de fusions relatives aux communes de leurs districts.
Informations complémentaires: www.fr.ch/scom sous Fusions de communes → Bases légales

Dans le cadre du processus de désenchevêtrement des tâches entre l'État et les communes, un questionnaire a été notamment adressé aux communes quant à une éventuelle nouvelle répartition des tâches et des charges. Les résultats du dépouillement seront publiés début 2013.

Cours / publications

Filières de formation
AvenirFormation
La formation visant à l'obtention du diplôme intercantonal de cadre en administration communale comporte en 2012 la branche des finances communales et l'examen y relatif; un collaborateur du Service a contribué à son enseignement (44 périodes) à titre partiellement privé.
Informations complémentaires: www.avenirformation.ch sous NOS COURS

S'agissant de la partie germanophone du canton, le personnel des communes pouvait bénéficier d'un troisième cours de base organisé par les associations du personnel de la Singine et du Lac, cours qui s'est déroulé entre septembre 2011 et février 2012 et qui s'est achevé par un examen et par la remise des diplômes en date du 23 mars 2012.
Informations complémentaires: www.vvgs.ch/weiterbildung.htm

Publications
Info'SCom 7/2012: La péréquation financière intercommunale pour l'année 2013 (publication annuelle des informations et résultats du calcul de la péréquation)
Informations complémentaires sous: www.fr.ch/scom sous info'SCom

Autres informations et remarques à ce sujet

Le 1er janvier 2012, Marie Garnier, nouvelle Conseillère d'État élue, a repris la Direction en charge des communes, en remplacement de Pascal Corminboeuf, démissionnaire.

Les nouvelles communes de Estavayer-le-Lac (anciennes communes de Estavayer-le-Lac et Font) et Ursy (anciennes communes de Ursy et Vuarmarens) sont entrées en vigueur le 1er janvier 2012.
Au 1er janvier 2013, la fusion de Büchslen et Murten (nouvelle commune: Murten), entérinée par le Grand Conseil, est entrée en vigueur; en 2013, le canton de Fribourg compte 164 communes.

Freiburg

Gesetze, Verordnungen, Kreisschreiben, Entscheide

Das Ausführungsreglement zum Gesetz über die Gemeinden (ARGG) (SGF 140.11) hat insofern eine kleine Änderung erfahren, als inskünftig das Vornehmen von Bild- oder Tonaufnahmen an Gemeindeversammlungen durch Dritte einer Genehmigung durch dieses Organ bedarf. Die Änderung von Artikel 3 ARGG vom 21. August 2012 ist am 1. September 2012 in Kraft getreten.
Medienmitteilung vom 31. August 2012:

http://www.fr.ch/cha/de/pub/aktuelles.cfm?fuseaction_pre=Detail&NewsID=41634
Verordnung zur Änderung des ARGG :
http://bdlf.fr.ch/frontend/change_documents/1750

Die Ausführungsverordnung zum interkommunalen Finanzausgleich wird jedes Jahr erlassen (IFAV) (SGF 142.11); sie enthält die Ergebnisse des nächsten Finanzausgleichs (Indexe und Beträge).

Weitere Informationen: www.fr.ch/gema unter Finanzausgleich → Gesetzliche Grundlagen

Das Gesetz über die Förderung der Gemeindezusammenschlüsse (GFG) (SGF 141.1.1) trat am 1. Januar 2012 in Kraft und läuft am 31. Dezember 2018 aus. Die Finanzhilfe des Staates beträgt 200 Franken pro Einwohner. Sie kann mit einem Multiplikator erhöht werden, sofern mindestens drei Gemeinden an der Fusion beteiligt sind. Die maximale Summe, die insgesamt zur Verfügung steht, beträgt 50 Millionen Franken.
Weitere Informationen: www.fr.ch/gema unter Gemeindefusionen → Gesetzliche Grundlagen

Im Rahmen der Aufgabenentflechtung zwischen Kanton und Gemeinden wurde insbesondere ein Fragebogen an die Adresse der Gemeinden verschickt, in dem es um eine allfällige neue Verteilung der Aufgaben und Lasten geht. Die Ergebnisse der Auswertung dieses Fragebogens werden Anfang 2013 veröffentlicht.

Literatur, Kurse, aktuelle Publikationen

Lehrgänge
AvenirFormation
Der Lehrgang Diplôme intercantonal de cadre en administration communale beinhaltete im Jahr 2012 das Fach Gemeindefinanzen sowie das diesbezügliche Examen. Ein Mitarbeiter des Amtes hat bei diesem Lehrgang mit teilweise privatem Mandat mitgewirkt (44 Unterrichtseinheiten).
Weitere Informationen: www.avenirformation.ch unter NOS COURS

Dem Gemeindepersonal im deutschsprachigen Kantonsteil wurde zum dritten Mal der Basiskurs angeboten, der von den Personalverbänden Deutschfreiburgs organisiert wird und der zwischen September 2011 und Februar 2012 stattfand. Ein Examen bildete den Abschluss auch dieses Basiskurses. Die Feier zur Übergabe der Prüfungs- und Kursatteste fand am 23. März 2012 statt.
Weitere Informationen: www.vvgs.ch/weiterbildung.htm

Publikation
Info'GemA 7/2012: Der interkommunale Finanzausgleich für das Jahr 2013 (Nachführung der Informationen und der Rechenergebnisse des Finanzausgleichs)
Weitere Informationen: www.fr.ch/gema unter info'GemA

Weitere Bemerkungen und Hinweise

Am 1. Januar 2012 hat Marie Garnier, neu gewählte Staatsrätin, die Direktion der Institutionen und der Land- und Forstwirtschaft, zu der die Gemeinden gehören, vom abtretenden Staatsrat Pascal Corminboeuf übernommen.

Am 1. Januar 2012 sind die neuen Gemeinden Estavayer-le-Lac (aus der Fusion der bisherigen Gemeinden Estavayer-le-Lac und Font) und Ursy (Fusion von Ursy und Vuarmarens) entstanden.
Am 1. Januar 2013 ist ein weiterer vom Grossen Rat genehmigter Zusammenschluss in Kraft getreten: Büchslen und Murten wurden zur neuen Gemeinde Murten.
Im Jahr 2013 zählt der Kanton 164 Gemeinden.

Genève

Lois, ordonnances, circulaires, décisions fondamentales

a) Loi et ordonnance sur les communes : Suite à l'acceptation de la nouvelle Constitution cantonale qui entrera en vigueur le 1er juin 2013, l'Etat de Genève a un délai de cinq ans pour adapter les législations cantonales, dont la loi sur l'administration des communes (le délai est de trois ans pour les articles relatifs à la fusion de communes).

b) Loi sur la péréquation financière : Un avant-projet de loi réformant la péréquation financière intercommunale est actuellement à l'étude. Cet avant-projet vise à simplifier et à amplifier les mécanismes de redistribution entre les communes genevoises et permettrait de supprimer des effets pervers du système actuel en matière de développement urbanistique. Le point de presse du Conseil d'Etat daté du 19 septembre 2012 est disponible à l'adresse : http://www.ge.ch/conseil_etat/2009-2013/ppresse/20120919.asp).

c) Loi sur les fusions : Les articles suivants (nouveaux) figurent dans la nouvelle Constitution cantonale :
Section 2 Fusion, division et réorganisation
Art. 138 Principes
1 Le canton encourage et facilite la fusion de communes.
2 A cet effet, il prend des mesures incitatives, notamment financières.
Art. 139 Procédure
1 Une fusion peut être proposée par les autorités communales, par une initiative populaire ou par le canton.
2 La fusion, la division et la réorganisation de communes sont soumises à l'approbation du corps électoral de chaque commune concernée. La majorité dans chaque commune est requise.

d) MCH2 : Un groupe de travail regroupant des représentants de l'Etat de Genève ainsi que des communes genevoises a été mis en place en 2011 afin de préparer l'introduction du Modèle comptable harmonisé 2 (MCH2) auprès des communes genevoises.

Cours / publications

Les brochures des statistiques 2011 ainsi que des indicateurs 2011 ont été publiées sur le site du service de surveillance des communes. Les informations financières des dix dernières années, concernant les budgets, les comptes, la fiscalité, les statistiques et les données générales des communes sont accessibles, directement à l'écran, par commune et par année, ou dans leur globalité, par téléchargement des documents complets.

Glarus

Gesetze, Verordnungen, Kreisschreiben, Entscheide

d) HRM2: Die Glarner Gemeinden führen die Rechnung 2011 erstmals nach dem neuen harmonisierten Rechnungslegungsmodell 2 (HRM2).

Graubünden **Gesetze, Verordnungen, Kreisschreiben, Entscheide**

b) Finanzausgleichsgesetz :

Im März 2010 lehnte das Bündner Stimmvolk das Projekt für eine Neugestaltung des Finanzausgleichs und der Aufgabenteilung zwischen dem Kanton und den Gemeinden (Bündner NFA) äusserst knapp ab. Seither wurden zahlreiche Projekte realisiert, welche die Voraussetzungen für eine als notwendig erachtete Finanzausgleichsreform entscheidend verbessert haben. Betroffen sind insbesondere die Neuerungen in der Spital- und Pflegefinanzierung, Waldgesetzgebung, Volksschule und dem Kindes- und Erwachsenenschutzrecht des Bundes. Per 1. Januar 2015 soll nun eine Reform des Finanzausgleichs im Kanton Graubünden in Kraft treten können. Mit der Neugestaltung des interkommuna-len Finanzausgleichs und einer Finanzentflechtung soll ein neuer Ressourcen- und Lastenausgleich eingeführt werden. Bis Ende März 2013 läuft die entsprechende Vernehmlassung.

c) Fusionsgesetz :

Auf den 1. Juli 2012 trat eine Teilrevision des Gemeindegesetzes in Kraft. Sie regelt die Folgen des Zusammenschlusses von politischen Gemeinden auf die Bürgergemeinden.

d) HRM2 :

Totalrevidiertes Finanzhaushaltsgesetz (FHG, BR 710.100), neue Finanzhaushaltsverordnung für die Gemeinden (FHVG, BR 710.200). Beide Erlasse traten per 1. Dezember 2012 in Kraft
Kanton führt HRM2 per 1. Januar 2013 ein. Ab 2013 Einführung bei fünf Pilotgemeinden (Arosa, Luzein, Flims, Untervaz, Thusis). Flächendeckende Einführung bei den Gemein-den bis 2018.

Literatur , Kurse, aktuelle Publikationen

Im Zusammenhang mit der Einführung vom HRM2 werden Arbeitspapiere bzw. Praxis-empfehlungen als Ergänzung zum FHG und FHVG erstellt und laufend auf unserer Homepage www.afg.gr.ch publiziert.

Luzern

Gesetze, Verordnungen, Kreisschreiben, Entscheide

a) Gemeindegesetz, Verordnung: Der Kanton Luzern verfügt nebst den Einwohnergemeinden über 83 Korporationsgemeinden. Per 1. Januar 2014 erhalten diese Gemeinden eine neue Gesetzgebung.

b) Finanzausgleichsgesetz: In einer Volksabstimmung am 25.11.2012 wurde die Änderung des Finanzausgleichsgesetzes über Beiträge an Gemeindefusionen und für die Zusammenarbeit von Gemeinden vom Stimmvolk angenommen. Der Kantonsrat will die Selbständigkeit der Gemeinden stärken. Er hat deshalb beschlossen, dass künftig alle (nicht nur finanzschwache) Gemeinden, die sich mit andern Gemeinden vereinigen wollen, Anspruch auf einen Unterstützungsbeitrag des Kantons haben. Im Finanzausgleichsgesetz ist neu festgehalten, wie der Beitrag berechnet wird. Damit können fusionswillige Gemeinden frühzeitig ihren Anspruch auf Beiträge ausrechnen. Der Kantonsrat kann in Zukunft auch Projekte von Gemeinden, die organisatorisch besser zusammenarbeiten wollen, mit Beiträgen unterstützen. Beibehalten werden die Unterstützungsleistungen für einzelne Gemeinden in finanziellen Schwierigkeiten. Zur Finanzierung wurde der erschöpfte Fonds für besondere Beiträge an Gemeinden neu mit 20 Millionen Franken dotiert.

d) HRM2: Der Kanton Luzern hat auf den 01.01.2011 das Finanzhaushaltgesetz totalrevidiert und HRM2 eingeführt. Am 18.12.2012 hat der Regierungsrat den Projektauftrag für die Einführung von HRM2 bei den Gemeinden verabschiedet. Die Umsetzung erfolgt per 01.01.2018.

e) Wirkungsbericht zur Finanzreform08: damals wurden die Aufgaben zwischen Kanton und Gemeinden neu geregelt. In einem Bericht schreibt der Regierungsrat zu Handen des Parlaments, dass die Ziele erreicht worden seien (Haushaltneutralität, keine Mehrbelastung von Kanton oder Gemeinden, effizienten Aufgabenteilung). Das Parlament verlangte jedoch vom Regierungsrat einen Evaluationsbericht im Bereich Volksschulbildung und Spitalfinanzierung.

Neuchâtel

Lois, ordonnances, circulaires, décisions fondamentales

a) Loi et ordonnance sur les communes : La réglementation relative aux finances et à la comptabilité des communes a été modifiée en ce sens que les taux d'amortissement des infrastructures des services industriels ont été nouvellement fondés sur la durée d'utilisation et sur les recommandations des associations professionnelles, en lieu et place d'un taux fixe de 5% qui prévalait jusqu'à aujourd'hui.

b) Loi sur la péréquation financière : un rapport relatif à une réforme de la péréquation financière intercommunale a été adopté par une délégation de la commission parlementaire. La commission plénière poursuit ses travaux. La péréquation des ressources et celle des charges seront sensiblement modifiées au terme de ce projet de réforme.

d) MCH2 : un projet de nouvelle loi sur les finances de l'Etat et des communes est actuellement en voie d'élaboration. Ce projet doit permettre l'introduction du MCH2 à l'Etat et dans les communes à l'horizon 2015.

Autres informations et remarques à ce sujet

Un projet de nouvelle redistribution de la part communale de l'impôt sur les personnes morales visant à redistribuer cet impôt sur l'ensemble des communes en gardant une part dans la commune qui le perçoit est actuellement à l'examen, ceci eu égard à l'augmentation des disparités de ressources fiscales provenant des entreprises entre les communes depuis la réforme de l'imposition des entreprises entreprise en 2010.

Les travaux relatifs à la troisième étape de désenchevêtrement des tâches entre l'Etat et les communes se poursuivent. Dans la phase actuelle, ils ne concernent plus que le domaine de l'action sociale. Deux visions s'affrontent: celui d'un financement intégral par l'Etat de ce domaine d'activité, et celui d'un pot commun de l'ensemble de l'action sociale financé par l'Etat et les communes selon une même clé de répartition, alors qu'aujourd'hui le financement et la clé de répartition diffèrent d'un domaine à l'autre (aide sociale, mesures d'intégration professionnelle, subsides LAMAL, avance d'entretien, bourses d'études …).

Nidwalden

Gesetze, Verordnungen, Kreisschreiben, Entscheide

c) Fusionsgesetz : In Nidwalden bestanden bis 2010 noch getrennte Körperschaften für Politische Gemeinden und Schulgemeinden. In vier von elf Gemeinden sind inzwischen Zusammenlegungen erfolgt und weitere sind absehbar.

Schaffhausen

Gesetze, Verordnungen, Kreisschreiben, Entscheide

d) HRM2: Die Einführung vom HRM2 beim Kanton Schaffhausen wird voraussichtlich auf das Jahr 2017 verschoben. Für die Gemeinden ist eine Übergangsfrist von 2 Jahren vorgesehen.

Literatur , Kurse, aktuelle Publikationen

Im März 2012 wurden für die Schaffhauser Gemeinden Informationsveranstaltungen zum Thema Risikomanagement und IKS durchgeführt

Solothurn

Gesetze, Verordnungen, Kreisschreiben, Entscheide

Genehmigung "Umsetzungskonzept zur Einführung von HRM2 bei den Solothurnischen Einwohnergemeinden (RRB Nr. 2012/1739) vom 07.08.2012.

Genehmigung Hauptstudie zur Neugestaltung des Finanzausgleichs und der Aufgaben zwischen dem Kanton und den Gemeinden (RRB Nr. 2012/1513) vom 03.07.2012.

St. Gallen

Gesetze, Verordnungen, Kreisschreiben, Entscheide

b) Finanzausgleichsgesetz : Nachtrag zum Finanzausgleichsgesetz ab 1.1.2013

Literatur , Kurse, aktuelle Publikationen

Ausser den Kursen für GPK- und Behördenmitgliedern bieten wir momentan keine anderen Kurse an. Literatur und Publikationen sind keine erschienen.

Thurgau

Gesetze, Verordnungen, Kreisschreiben, Entscheide

b) Finanzausgleichsgesetz : _
Der Wirkungsbericht FA 2008 - 2011 wurde erstellt: (www.vernehmlassungen.tg.ch < Departement für Finanzen und Soziales < Finanz- und Aufgabenteilung…).
Es resultieren daraus Anpassungen im FAG.
Ferner wird über eine neue Lastenausgleichskomponente beraten, die den Verzicht auf eine Ausdehnung des Siedlungsgebietes abgelten soll.

d) HRM2 :
Eine Vernehmlassung zur geänderten Verordnung über das Rechnungswesen der Gemeinden wurde durchgeführt - Die neue Verordnung wird voraussichtlich im 2013 für HRM2-Gemeinden in Kraft gesetzt.
9 Politische Gemeinden und 6 Schulgemeinden starten mit dem Budget 2014 als HRM2-Pilotgemeinden

Ticino



Loi et ordonnance sur les communes :

Modification de la Legge organica comunale attribuant à l'Assemblée communale / au Conseil communal la compétence de fixer le coefficient d'impôt communal (jusque là compétence des exécutifs)

Cours / publications

Sezione degli enti locali, ABC del consigliere comunale, giugno 2012

Programme de formation pour les élus communaux :
- cours destinés aux conseillers communaux
- cours destinés aux présidents des conseils communaux
- cours destinés aux membres des commissions de gestion
- cours destinés aux membres des exécutifs

Uri

Gesetze, Verordnungen, Kreisschreiben, Entscheide

a) Gemeindegesetz, Verordnung : Reglement über das Rechnungswesen der Einwohnergemeinden des Kantons Uri seit 1.1.12012 in Kraft.
d) HRM2 : Ist in den Urner Gemeinden per 1.1.2012 eingeführt worden.

Valais

Lois, ordonnances, circulaires, décisions fondamentales

a) L'Ordonnance sur la gestion financière des communes du 16 juin 2004 (Ofinco – RSVS 611.102) a été modifiée au 26.09.2012. Plus de la moitié des articles a subi des modifications. La majorité de ces amendements est de portée mineure. Néanmoins deux thèmes ont été revu en profondeur soit celui de la définition des crédits et celui des exigences de l'instance de révision. Dans la structure, une systématique a été introduite en isolant les exceptions dans un article séparé. Ces exceptions concernent le contenu des états financiers (plan financier, budget, comptes) ainsi qu'une déclinaison selon certains volumes financiers des qualifications des réviseurs.

b) La loi sur la péréquation financière intercommunale (LPFI – RSVS 613.1) du 15 septembre 2011 et l'ordonnance d'application y relative sont entrées en vigueur au 1er janvier 2012. Le nouveau système se décompose en 3 outils soit, une péréquation des ressources cofinancée par les communes et le canton, une compensation des charges financée exclusivement par le canton et un fonds de cas de rigueur également cofinancé par le canton et les communes. Le volume total de la nouvelle péréquation est supérieur à Fr. 50 millions alors que l'ancienne péréquation disposait de Fr. 20 millions.

c) L'Ordonnance sur les fusions de communes du 25 janvier 2012 (Ofus - RSVS 175.100) a remplacé l'ordonnance du même nom qui datait de juin 2005. Les modalités de calculation de la prime à la fusion ont été modifiées. L'aide financière du Canton est renforcée lors de fusions avec un plus grand nombre de communes.

d) MCH2 : à ce jour aucune décision n'a été prise par le Canton quant à la date de son introduction.

Cours / publications

La Fédération des communes valaisannes (FCV) lance son cycle de formation à l'attention des élus et ce suite aux élections communales d'octobre 2012. La formation articulée autour de 13 modules « Dicastères », 4 modules « Pilotage stratégique et management régional et 6 modules « Efficacité personnes » se déroulera durant toute l'année 2013.

Le rapport sur les finances communales 2011 confirme que, globalement la situation financière des 141 communes valaisannes au 31 décembre 2011 peut être qualifiée de très bonne. Le cadre législatif mis en place en 2004 par le Gouvernement joue pleinement son rôle. Tels sont les principaux enseignements du Rapport sur les finances communales 2011.

Wallis

Gesetze, Verordnungen, Kreisschreiben, Entscheide

a) Die Verordnung betreffend die Führung des Finanzhaushaltes der Gemeinden vom 16. Juni 2004 (VFFG - RSVS 611.102) wurde am 26.09.2012 angepasst. Über die Hälfte der Artikel erhielt eine Änderung, wobei mehrheitlich von geringer Bedeutung. Nichtsdestotrotz wurden zwei Themen vertieft behandelt, zum einen die Definition von Krediten und zum anderen die Anforderungen betreffend die Revisionsstellen. Um Ausnahmen systematisch in separaten Artikeln aufzuführen, hat man nun begonnen, die Struktur

entsprechend anzupassen. Diese Ausnahmen betreffen den Inhalt von Finanzinstrumenten (Finanzplan, Budget, Jahresrechnung) sowie eine Abschwächung der Qualifikation von Revisionsstellen, wenn gewisse Finanzwerte nicht überschritten werden.

b) Das Gesetz über den interkommunalen Finanzausgleich (GIFA - RSVS 613.1) und dessen Verordnung sind am 1. Januar 2012 in Kraft getreten. Das neue System setzt sich aus 3 Elementen zusammen, dem Ressourcen-, dem Lastenausgleich sowie einem Fonds für Härtefälle. Erster wird gemeinsam von den Gemeinden und dem Kanton finanziert, während die beiden anderen Instrumente einzig durch den Kanton finanziert werden. Das Gesamtvolumen des neuen Finanzausgleichs erstreckt sich über 54.8 Mio. Franken. Im alten System standen 20 Mio. Franken zur Verteilung bereit.

c) Die Verordnung über Gemeindefusionen vom 25. Januar 2012 (FusV RSVS 175.100) hat die gleichnamige Verordnung vom Juni 2005 ersetzt. Abgeändert wurden Modalitäten zur Berechnung des Fusionsbeitrags. So werden Fusionen zwischen einer grösseren Anzahl von Gemeinden vom Kanton stärker unterstützt.

d) HRM2 - Bis dato wurde vom Kanton noch keine Entscheid über den Einführungstermin getroffen.

Kurse / Publikationen

Der Verband der Walliser Gemeinden (VWG) hat aufgrund der Gemeindewahlen vom Oktober 2012 sein Ausbildungsprogramm für neu gewählte Behördenmitglieder lanciert. Diese besteht aus 13 Modulen „Sachgebiete (Ressorts)“, 4 Modulen „Strategische Steuerung & Regionalmanagement“ und 6 Module „Persönlichkeits-Kompetenzen“. Die Kurse sind über das ganze Jahr 2013 verteilt.

Die Finanzlage der 141 Walliser Gemeinden kann per 31. Dezember 2011 insgesamt als sehr gut bezeichnet werden. Der im 2004 eingerichtete Gesetzesrahmen kommt somit in vollem Umfang zum Tragen. Dies sind die Haupterkenntnisse aus dem Bericht über die Gemeindefinanzen 2011.

Vaud

Lois, ordonnances, circulaires, décisions fondamentales

a) Loi et ordonnance sur les communes : révision de la loi sur les communes (LC)

d) MCH2 : GT communes VD en cours

Cours / publications

RDAF impôts et taxes communales

Zürich

Literatur , Kurse, aktuelle Publikationen

Behördenschulungskurse zu diversen Themen auf der Internetseite des Gemeindeamtes abrufbar.

Agenda

12. / 13.09.2013

Generalversammlung in Nidwalden – Assemblée générale à Nidwald

07.06. / 12.09. / 13.12.2013

Séances de la commission / Sitzungen der Kommission

www.kkag-cacsfc.ch

Die *News* der Homepage unserer Konferenz stehen zur Ihrer Verfügung, damit Sie Ihre Neuigkeiten publizieren können. Nutzen Sie dieses Angebot - die Seite soll leben!	**Les *news* du site Internet de la conférence sont à votre disposition pour annoncer vos nouveautés. Profitez ce cette offre - Faites vivre le site.**

Autor und Herausgeber KKAG **Redaktion** Francis Gasser **Verteilung** Wie mit der Zustellung der Info Nr. 20 angekündigt, werden Sie die Publikation inskünftig per Mail erhalten. Zudem besteht die Möglichkeit, die Info Nr. 25 von der Internetseite der Konferenz herunterzuladen. Falls Sie eine automatische Zustellung per e-Mail wünschen, wollen Sie dies bitte an die e-Mail-Adresse renate.fricker@kkag.cacsfc.ch mitteilen, damit wir Sie in unsere Verteilerliste aufnehmen können.	**Auteur et éditeur** CACSFC **Rédaction** Francis Gasser **Distribution** Comme annoncé avec la distribution de l' Info Nr. 20, vous recevez dorénavant la publication par mail. Vous avez également la possibilité de télécharger l' Info Nr. 25 sur le site de la conférence. Si vous voulez recevoir automatiquement l'Info par courrier électronique, merci de communiquer votre adresse e-mail à l'adresse renate.fricker@kkag.cacsfc afin que nous puissions vous inscrire dans notre liste de distribution.