Statistiques sur les comptes 2011 des communes genevoises

Département de l'intérieur, de la mobilité et de l'environnement
Service de surveillance des communes
Secteur finances communales

Résultats
des comptes 2011

Résultats des comptes 2011

Communes	Fonctionnement			Investissements			Financement			
	Charges	Revenus	Excédent	Dépenses	Recettes	Nets	Autof.	exc. fin.	Ins. fin.	Total fin.
Aire-la-Ville	2'579'182.13	3'106'847.12	527'664.99	665'916.35	0.00	665'916.35	1'080'789.74	414'873.39	0.00	414'873.39
Anières	11'776'029.90	11'815'431.43	39'401.53	6'396'780.76	68'893.50	6'327'887.26	2'910'650.73	0.00	3'417'236.53	-3'417'236.53
Avully	3'920'442.40	4'174'887.64	254'445.24	433'395.95	23'640.00	409'755.95	740'530.24	330'774.29	0.00	330'774.29
Avusy	4'076'603.02	4'446'527.06	369'924.04	4'086'411.67	424'000.00	3'662'411.67	1'093'148.89	0.00	2'569'262.78	-2'569'262.78
Bardonnex	4'630'228.78	4'791'800.67	161'571.89	470'689.60	58'136.25	412'553.35	1'095'797.89	683'244.54	0.00	683'244.54
Bellevue	9'304'268.00	12'316'932.24	3'012'664.24	966'725.25	772'608.10	194'117.15	4'509'729.24	4'315'612.09	0.00	4'315'612.09
Bernex	24'947'332.99	24'956'183.67	8'850.68	6'843'870.44	391'815.95	6'452'054.49	4'107'387.61	0.00	2'344'666.88	-2'344'666.88
Carouge	94'888'100.85	94'936'971.97	48'871.12	29'036'184.45	128'500.55	28'907'683.90	11'493'862.12	0.00	17'413'821.78	-17'413'821.78
Cartigny	2'420'159.93	2'420'587.75	427.82	342'601.65	0.00	342'601.65	543'394.72	200'793.07	0.00	200'793.07
Céligny	1'550'593.22	2'411'694.26	861'101.04	318'346.85	0.00	318'346.85	1'201'965.24	883'618.39	0.00	883'618.39
Chancy	2'675'267.72	2'682'695.37	7'427.65	478'013.79	74'362.00	403'651.79	719'151.35	315'499.56	0.00	315'499.56
Chêne-Bougeries	30'157'214.44	27'820'015.95	-2'337'198.49	3'931'482.20	466'949.30	3'464'532.90	2'199'687.12	0.00	1'264'845.78	-1'264'845.78
Chêne-Bourg	20'710'064.18	20'721'903.83	11'839.65	925'937.85	197'050.00	728'887.85	3'575'821.28	2'846'933.43	0.00	2'846'933.43
Choulex	4'053'576.10	4'085'946.75	32'370.65	188'000.00	28'000.00	160'000.00	1'035'376.45	875'376.45	0.00	875'376.45
Collex-Bossy	3'619'522.57	4'142'532.90	523'010.33	277'599.25	0.00	277'599.25	1'220'211.33	942'612.08	0.00	942'612.08
Collonge-Bellerive	24'007'199.93	24'537'227.09	530'027.16	9'990'662.95	597'460.00	9'393'202.95	5'463'098.06	0.00	3'930'104.89	-3'930'104.89
Cologny	28'406'559.21	29'383'772.77	977'213.56	7'898'384.82	0.00	7'898'384.82	8'469'138.36	570'753.54	0.00	570'753.54
Confignon	13'023'477.43	12'018'919.87	-1'004'557.56	3'438'534.35	120'837.65	3'317'696.70	1'816'499.79	0.00	1'501'196.91	-1'501'196.91
Corsier	5'232'660.99	5'331'131.19	98'470.20	1'096'183.25	457'823.70	638'359.55	1'329'594.15	691'234.60	0.00	691'234.60
Dardagny	4'161'655.60	4'167'201.51	5'545.91	869'257.87	0.00	869'257.87	928'119.91	58'862.04	0.00	58'862.04
Genève	1'068'043'881.47	1'101'697'723.35	33'653'841.88	133'182'136.24	21'888'634.32	111'293'501.92	112'097'690.13	804'188.21	0.00	804'188.21
Genthod	9'974'766.40	9'709'996.72	-264'769.68	4'507'837.41	1'934'188.95	2'573'648.46	1'948'400.67	0.00	625'247.79	-625'247.79
Grand-Saconnex	37'850'496.68	38'361'626.86	511'130.18	7'426'065.45	275'288.65	7'150'776.80	8'256'188.39	1'105'411.59	0.00	1'105'411.59
Gy	1'958'005.33	2'126'224.24	168'218.91	0.00	0.00	0.00	551'552.91	551'552.91	0.00	551'552.91
Hermance	3'131'203.53	3'438'505.49	307'301.96	437'801.42	71'500.00	366'301.42	934'109.86	567'808.44	0.00	567'808.44
Jussy	5'285'212.01	6'459'692.58	1'174'480.57	2'855'691.26	0.00	2'855'691.26	2'486'958.07	0.00	368'733.19	-368'733.19
Laconnex	1'786'798.12	2'172'953.58	386'155.46	36'229.40	0.00	36'229.40	698'500.46	662'271.06	0.00	662'271.06
Lancy	97'903'271.61	103'647'362.97	5'744'091.36	30'149'477.32	590'048.60	29'559'428.72	19'011'964.76	0.00	10'547'463.96	-10'547'463.96
Meinier	6'334'087.05	6'492'272.64	158'185.59	3'276'958.45	23'709.70	3'253'248.75	1'328'159.64	0.00	1'925'089.11	-1'925'089.11
Meyrin	85'288'704.81	85'378'556.27	89'851.46	15'773'207.15	1'055'858.55	14'717'348.60	12'504'721.65	0.00	2'212'626.95	-2'212'626.95
Onex	42'652'317.97	43'986'167.07	1'333'849.10	6'231'503.97	562'830.95	5'668'673.02	5'338'878.35	0.00	329'794.67	-329'794.67
Perly-Certoux	7'778'438.70	9'258'179.81	1'479'741.11	714'411.75	69'281.95	645'129.80	2'947'538.46	2'302'408.66	0.00	2'302'408.66
Plan-les-Ouates	47'882'474.21	49'812'149.38	1'929'675.17	6'360'094.49	361'848.00	5'998'246.49	9'874'145.17	3'875'898.68	0.00	3'875'898.68
Pregny-Chambésy	10'178'330.77	11'763'762.55	1'585'431.78	1'922'751.75	154'377.35	1'768'374.40	2'621'765.78	853'391.38	0.00	853'391.38
Presinge	2'787'364.34	2'875'772.90	88'408.56	296'453.45	0.00	296'453.45	284'732.56	0.00	11'720.89	-11'720.89
Puplinge	4'606'152.91	5'063'775.92	457'623.01	215'388.45	99'039.70	116'348.75	823'337.01	706'988.26	0.00	706'988.26
Russin	3'260'098.34	5'486'606.80	2'226'508.46	0.00	0.00	0.00	3'376'688.31	3'376'688.31	0.00	3'376'688.31
Satigny	16'759'968.19	16'856'840.98	96'872.79	4'346'948.20	1'249'232.90	3'097'715.30	3'325'182.39	227'467.09	0.00	227'467.09
Soral	1'534'123.24	1'564'149.01	30'025.77	0.00	0.00	0.00	311'863.77	311'863.77	0.00	311'863.77
Thônex	34'340'755.74	35'917'384.58	1'576'628.84	4'468'061.40	1'371'798.00	3'096'263.40	7'645'067.76	4'548'804.36	0.00	4'548'804.36
Troinex	7'967'212.38	6'479'210.57	-1'488'001.81	1'946'880.35	317'422.90	1'629'457.45	25'365.06	0.00	1'604'092.39	-1'604'092.39
Vandoeuvres	6'377'602.27	6'512'890.49	135'288.22	1'545'533.07	205'900.40	1'339'632.67	1'571'632.22	231'999.55	0.00	231'999.55
Vernier	93'300'041.78	96'500'485.74	3'200'443.96	18'658'263.90	584'963.25	18'073'300.65	13'897'975.54	0.00	4'175'325.11	-4'175'325.11
Versoix	30'975'895.77	37'489'175.71	6'513'279.94	4'016'826.15	240'114.20	3'776'711.95	11'182'450.20	7'405'738.25	0.00	7'405'738.25
Veyrier	25'811'645.08	25'819'360.83	7'715.75	8'602'360.10	687'194.50	7'915'165.60	6'968'466.62	0.00	946'698.98	-946'698.98
Total	**1'949'908'988.09**	**2'015'140'038.08**	**65'231'049.99**	**335'625'860.43**	**35'553'309.87**	**300'072'550.56**	**285'547'289.96**	**40'662'667.99**	**55'187'928.59**	**-14'525'260.60**
Total sans Genève	**881'865'106.62**	**913'442'314.73**	**31'577'208.11**	**202'443'724.19**	**13'664'675.55**	**188'779'048.64**	**173'449'599.83**	**39'858'479.78**	**55'187'928.59**	**-15'329'448.81**

Statistiques des charges et des revenus de fonctionnement 2011

Comparés des communes, par fonction, en valeur absolue et en francs par habitants

CLASSIFICATION FONCTIONNELLE DES COMMUNES GENEVOISES

0 Administration générale

01 Conseil municipal
02 Conseil administratif, maire et adjoints
05 Administration générale
08 Immeubles du patrimoine administratif (non ventilables)
09 Divers (non ventilables)

1 Sécurité publique

10 Protection juridique
11 Sécurité municipale
14 Incendie et secours
16 Protection civile

2 Enseignement et formation

21 Ecoles publiques

3 Culture et loisirs

30 Encouragement à la culture
33 Parcs et promenades
34 Sports
35 Autres loisirs

5 Prévoyance sociale

54 Institutions pour la jeunesse
58 Aide sociale

6 Trafic

62 Routes communales
65 Trafic régional

7 Protection et aménagement de l'environnement

71 Approvisionnement en eau, protection et correction des eaux
72 Traitement des déchets
74 Cimetières et crématoires
78 Autres tâches de protection de l'environnement
79 Aménagement du territoire

9 Finances et impôts

90 Impôts
94 Charges et revenus des capitaux
95 Immeubles du patrimoine financier

CLASSIFICATION FONCTIONNELLE POUR LES COMMUNES GENEVOISES

Catalogue détaillé par tâches

---

0 Administration générale

01 Conseil municipal

Conseil municipal, commissions et bureau du conseil municipal.

02 Conseil administratif, maire et adjoints

Conseil administratif, maire, adjoints, séances d'information, représentations.

05 Administration générale

Frais relatifs au bureau intercommunal d'informatique, service d'information et de documentation, feuille officielle, AVS pour le personnel, travaux de reliure, service du traitement de l'information, installations électroniques, archives, bureau d'accueil, commissions (sans celles des pouvoirs législatif, ou exécutif), conférences, assurance-maladie pour le personnel, secrétariat général, caisse de pensions et de prévoyance, primes d'assurances choses, prestations sociales pour le personnel, téléphone, huissiers, formation du personnel, frais de déplacements et compensation de frais, matériel de bureau pour les administrations, frais de poursuites, réviseur des comptes, abonnement aux journaux et revues, imprimés, annonces (recherche de personnel, deuil, etc), ports, taxes des comptes de chèques postaux, collages d'affiches, distribution d'imprimés, allocations de vie chère, primes d'ancienneté et gratifications, allocations versées à la fin des rapports de service.

08 Immeubles du patrimoine administratif (non ventilables)

Service des bâtiments, mairie, location de bureaux (pour une tâche non déterminée), salle communale (en tant que tâche non déterminée), conciergerie des bâtiments administratifs, bâtiments à usages multiples (en tant que tâche non déterminée), construction de bâtiments administratifs, entretien des bâtiments administratifs, mobilier de bureau pour les administrations, horloges publiques.

09 Divers (non ventilable)

Ce numéro est réservé pour les charges et revenus qui ne sont pas attribuables à une des 25 fonctions principales (énumération négative); défense nationale, militaire, santé, économie publique, etc, ainsi que les frais relatifs au secrétariat de l'association des communes genevoises, contributions à l'association des communes suisses et à l'union des villes suisses, recensement, prestations aux pensionnés, pensions de retraite, allocations de renchérissement aux pensionnés, redevance des services industriels, parts sur les taxes des ventes volontaires, amortissement du découvert au bilan.

1 Sécurité publique

10 Protection juridique

Documents d'identité, actes d'origine, données informatisées, contrôle de l'habitant, recueil des lois, consultations juridiques, naturalisations, frais de votations et d'élections, droits politiques (frais liés aux référendums et aux initiatives municipales), taxes et redevances pour procédés de réclame, participation aux frais de l'arrondissement de l'état civil et frais d'informatisation des registres de l'état civil, domaine public (en tant que sujet à autorisation/permission/concession).

11 Sécurité municipale

Police municipale, frais d'habillement des agents municipaux, véhicules de la police municipale, permissions de police, amendes, vente des plaques de vélomoteurs, marchés, domaine public (en tant que police des rues, notamment sanctions liées aux procédés de réclame), patrouilleuses et patrouilleurs scolaires.

14 Incendie et secours

Services du feu et de secours, compagnies des sapeurs pompiers, prévention contre l'incendie, matériel de lutte contre l'incendie, sauveteurs auxiliaires, sociétés de samaritains, part de la commune aux frais d'intervention du service d'incendie et de secours dans le canton, lances de pompiers, extincteurs, véhicules des services du feu et de secours, poteaux à incendie et bouches à eau, sapeurs pompiers volontaires, sociétés de sauvetage.

16 Protection civile

Service de la protection civile, cours de la protection civile, postes sanitaires, subventions aux abris de protection civile, matériel de protection civile, poste de commandement, matériel de pansement, constructions de protection civile, chef local de la protection civile, abris de protection civile, économie de guerre.

2 Enseignement et formation

21 Ecoles publiques

Matériel et mobilier scolaires, fêtes des écoles, courses scolaires, classes vertes, de neige et artistiques, bus scolaires, préaux, associations des parents d'élèves, écoles enfantines, écoles primaires, écoles de musique publiques, autres activités pour l'instruction publique, écoles publiques, formation professionnelle, formation des adultes.

3 Culture et loisirs

30 Encouragement à la culture

Bibliothèques publiques, bibliobus, fête nationale, activités culturelles organisées par la commune, promotions civiques, théâtres, musées, concerts, manifestations culturelles, émissions locales de télévision, expositions culturelles, sociétés communales de chant et de musique, fanfares, orchestres, monuments historiques, oeuvres artistiques, activités cinématographiques, antennes collectives, journal local, radio, associations théâtrales, décorations artistiques, matériel de fête et de décoration, églises, cours de poterie, dames paysannes, téléréseaux, radios locales, mass-média.

33 Parcs et promenades

Parcs publics, chemins pédestres, zones de verdure, service des parcs, aménagement des rives, chemins des rives, forêts.

34 Sports

Sociétés sportives communales, piscines, bassins de natation, installations sportives, patinoires, plages, centres sportifs communaux et intercommunaux, manifestations sportives, stades, jeunesse et sport, parcours de santé, centres de tennis, boulodromes, sociétés de tir, fêtes de tir, jeunes tireurs, terrains de sport.

35 Autres loisirs

Centres de loisirs, maison de quartier, terrains d'aventure, terrains de jeux de type “ Agorespace ", colonies de vacances, centres aérés, ludothèques, clubs d'aînés, jardins Robinson, places de jeux, jardins familiaux, corps de cadets et éclaireurs, centres de rencontre, maisons de vacances, discothèques, sorties des aînés, repas des aînés, clubs pour adolescents.

5 Prévoyance sociale

54 Institutions pour la jeunesse

Crèches, espace de vie enfantine, pouponnières, jardins d'enfants, garderies d'enfants, restaurants scolaires, auberges de jeunesse, activités parascolaires, maisons des jeunes.

58 Aide sociale

Office social, institutions et oeuvres sociales, foyers pour personnes âgées, centres médico-sociaux, aide humanitaire, institutions de bienfaisance, allocations sociales, déficit d'exploitation des immeubles locatifs, prestations complémentaires AVS/AI, aides aux indigents, aides aux handicapés, aides à la famille, aides aux chômeurs, services de repas à domicile, aides ménagères, aides familiales, homes pour personnes âgées, assistance aux personnes âgées, aides au logement.

6 Trafic

62 Routes communales

Construction et entretien du réseau des routes, trottoirs et chemins communaux, ouvrages d'art, numérotation des maisons, parcs couverts, parcomètres, places de parcs, voirie, nettoiement, éclairage public, signalisation et marquage routier, enlèvement de la neige, lutte contre le verglas, achats de hors-ligne, parcs à caravanes, routes privées, bords de routes, taille des haies, giratoires, seuils de ralentissement.

65 Trafic régional

Charges (couverture du déficit, subventions d'investissement, etc.) des transports publics communaux ou intercommunaux, transports publics genevois, construction, entretien et nettoyage des abris des transports publics, sociétés de navigation des lacs et cours d'eau, aménagement et entretien des ports, CFF, taxis, droits de stationnement des taxis, téléphérique.

7 Protection et aménagement de l'environnement

71 Approvisionnement en eau, protection et correction des eaux

Canalisations pour eaux usées, égouts, épuration des eaux, fontaines publiques, approvisionnement en eau, réservoirs d'eau, drainages, correction des eaux.

72 Traitement des déchets

Enlèvement et traitement des ordures ménagères, usines d'incinération des déchets, destruction des huiles usées, enlèvement du verre, enlèvement des matières récupérées, enlèvement et traitement des déchets industriels et encombrants, voirie (quote-part), compostage, déchetteries.

74 Cimetières et crématoires

Cimetières, crématoires, columbariums, chambres mortuaires et chapelles, convois funèbres, levées de corps.

78 Autres tâches de protection de l'environnement

Toilettes publiques : vespasiennes, WC pour chiens.
Caninettes
Incinération des dépouilles animales : abattoirs, incinération des dépouilles animales, équarrissage, traitement des déchets carnés
Lutte contre la pollution, autres tâches : lutte contre le bruit, hygiène de l'air, pollution de l'air, contrôle des gaz d'échappement, traitement des arbres, contrôle des brûleurs, études relatives à l'économie d'énergie.

79 Aménagement du territoire

Plans d'aménagement (plans directeurs localisés), plans d'affectation, encouragement à l'économie régionale, plans d'urbanisme, améliorations foncières, remaniements parcellaires.

9 Finances et impôts

90 Impôts

Centimes additionnels communaux (impôts sur le revenu et la fortune et impôts sur le bénéfice et le capital), taxe professionnelle communale, part à l'impôt sur certains bénéfices immobiliers, part à l'impôt sur les bénéfices d'aliénation, de remise ou de liquidation de certaines entreprises, part à l'impôt sur la dissolution des réserves et provisions, impôt communal sur les chiens, contributions de péréquation financière, compensation financière en faveur des communes frontalières françaises, frais payés à l'Etat pour la perception des impôts et de la taxe professionnelle communale.

94 Charges et revenus des capitaux

Intérêts actifs, intérêts passifs, intérêts moratoires, intérêts compensatoires, dividendes, gérance des titres, rendement des fonds propres investis dans la construction des immeubles locatifs, agio, dis-agio, frais d'emprunt, frais d'émission et de publicité, commissions bancaires, timbre fédéral.

95 Immeubles du patrimoine financier (immeubles locatifs et terrains de réserve)

Exploitation, entretien et impôts des immeubles locatifs et des terrains de réserve, moins-values sur les immeubles locatifs.

Récapitulation par fonction, année 2011 (Charges de fonctionnement) **(arrondi franc)**

Communes	Nombre d'habitants	Administration générale						Sécurité publique					Enseignement et formation	
		01	02	05	08	09	**Total 0**	10	11	14	16	**Total 1**	21	**Total 2**
Aire-la-Ville	1'142	25'299	82'707	246'580	641'185	34'094	**1'029'865**	16'055	12'127	95'194	14'772	**138'149**	102'176	**102'176**
Anières	2'493	51'814	151'387	1'685'528	463'581	23'648	**2'375'958**	37'522	92'128	244'868	131'998	**506'516**	864'420	**864'420**
Avully	1'760	43'361	64'602	1'098'734	707'029	10'916	**1'924'642**	31'484	22'895	126'698	30'466	**211'543**	115'929	**115'929**
Avusy	1'430	21'700	54'038	725'068	778'577	4'474	**1'583'856**	19'737	0	80'775	36'943	**137'454**	349'844	**349'844**
Bardonnex	2'207	76'965	133'764	601'234	456'903	59'102	**1'327'967**	51'027	19'732	148'705	89'852	**309'316**	511'333	**511'333**
Bellevue	3'169	43'874	207'478	1'294'576	861'199	13'110	**2'420'236**	44'621	0	246'211	204'207	**495'039**	653'126	**653'126**
Bernex	9'766	122'054	280'475	3'712'966	982'523	114'691	**5'212'708**	178'472	1'114'598	619'136	134'683	**2'046'889**	3'350'307	**3'350'307**
Carouge	20'210	255'287	752'282	6'392'247	5'102'700	1'841'031	**14'343'546**	395'866	3'977'910	1'352'102	273'170	**5'999'049**	6'140'463	**6'140'463**
Cartigny	884	11'790	64'231	651'609	356'302	71'167	**1'155'099**	19'614	0	157'007	12'028	**188'649**	329'678	**329'678**
Céligny	659	18'001	76'143	455'360	170'081	36'449	**756'035**	12'523	7'510	48'123	45'510	**113'666**	70'166	**70'166**
Chancy	1'137	16'258	52'364	608'103	227'301	9'773	**913'800**	20'661	30'629	88'397	70'826	**210'513**	484'713	**484'713**
Chêne-Bougeries	10'380	227'218	264'679	3'315'750	2'194'453	371'156	**6'373'257**	436'246	1'138'021	817'461	314'336	**2'706'064**	2'398'013	**2'398'013**
Chêne-Bourg	8'104	75'496	216'063	2'850'546	1'800'505	264'884	**5'207'494**	41'101	875'658	482'603	132'960	**1'532'323**	1'800'037	**1'800'037**
Choulex	1'067	20'800	79'300	655'685	437'996	22'286	**1'216'066**	15'320	16'581	104'498	14'873	**151'272**	225'812	**225'812**
Collex-Bossy	1'683	26'707	126'708	790'244	313'874	7'727	**1'265'261**	28'385	0	118'756	14'644	**161'785**	528'108	**528'108**
Collonge-Bellerive	7'507	79'579	227'582	3'050'667	876'060	45'878	**4'279'766**	136'850	690'736	722'346	268'480	**1'818'412**	2'319'554	**2'319'554**
Cologny	4'973	125'636	377'735	4'625'319	1'748'406	153'029	**7'030'125**	78'607	507'159	485'903	78'812	**1'150'481**	686'905	**686'905**
Confignon	4'309	53'271	184'344	1'948'403	1'246'911	115'811	**3'548'739**	86'187	160'472	318'569	112'304	**677'532**	1'882'621	**1'882'621**
Corsier	1'867	14'375	167'742	1'209'317	301'537	31'568	**1'724'540**	48'050	78'789	183'375	113'104	**423'317**	334'325	**334'325**
Dardagny	1'520	14'248	96'619	1'040'666	210'898	11'626	**1'374'057**	7'419	2'707	137'525	47'098	**194'749**	133'762	**133'762**
Genève	191'964	2'569'323	2'525'987	103'389'521	15'400'442	6'894'767	**130'780'040**	8'603'704	27'460'296	46'946'727	3'161'554	**86'172'281**	54'946'871	**54'946'871**
Genthod	2'777	57'063	211'285	970'358	956'552	17'487	**2'212'746**	21'287	56'951	218'392	37'425	**334'055**	595'414	**595'414**
Grand-Saconnex	11'866	159'646	383'761	3'648'546	7'143'930	161'392	**11'497'275**	198'903	1'368'531	810'170	206'910	**2'584'514**	1'478'038	**1'478'038**
Gy	483	11'700	62'895	248'475	548'979	12'891	**884'940**	6'976	16'851	43'071	5'710	**72'608**	71'729	**71'729**
Hermance	943	29'860	61'115	731'625	512'222	55'461	**1'390'282**	17'418	0	83'074	369	**100'860**	429'389	**429'389**
Jussy	1'186	20'000	115'183	1'163'992	595'852	30'776	**1'925'804**	24'234	0	134'197	14'748	**173'178**	932'428	**932'428**
Laconnex	619	14'083	42'415	421'051	145'807	11'783	**635'139**	10'253	0	57'287	29'100	**96'640**	141'133	**141'133**
Lancy	28'820	210'009	840'206	6'817'287	258'579	748'193	**8'874'274**	375'047	2'237'873	2'047'744	686'999	**5'347'662**	9'829'135	**9'829'135**
Meinier	1'882	51'554	116'170	1'556'067	268'021	28'453	**2'020'265**	32'260	33'702	164'285	26'015	**256'262**	596'242	**596'242**
Meyrin	22'077	409'440	392'958	8'286'878	3'146'639	481'021	**12'716'937**	413'605	2'162'829	1'444'548	274'738	**4'295'721**	7'308'639	**7'308'639**
Onex	17'674	191'873	638'295	4'167'553	2'499'682	1'276'678	**8'774'081**	241'625	1'925'354	960'968	184'707	**3'312'655**	4'057'303	**4'057'303**
Perly-Certoux	2'962	36'104	114'354	725'741	566'991	38'799	**1'481'989**	59'357	35'135	225'110	39'067	**358'668**	926'087	**926'087**
Plan-les-Ouates	10'245	198'864	363'367	11'148'140	1'497'451	487'160	**13'694'982**	98'942	309'884	783'049	247'747	**1'439'622**	4'430'355	**4'430'355**
Pregny-Chambésy	3'660	70'073	166'463	1'027'951	649'382	54'024	**1'967'893**	273'116	119'229	254'132	39'194	**685'670**	1'002'335	**1'002'335**
Presinge	683	12'000	59'614	482'498	104'715	5'347	**664'175**	13'387	0	108'697	6'939	**129'023**	149'340	**149'340**
Puplinge	2'054	48'779	106'913	805'379	179'499	22'639	**1'163'209**	42'585	75'395	293'810	24'183	**435'973**	522'501	**522'501**
Russin	482	31'000	31'940	268'525	569'108	6'711	**907'285**	3'754	0	273'643	33'023	**310'419**	129'404	**129'404**
Satigny	3'811	77'647	205'595	672'980	1'349'493	103'718	**2'409'432**	83'576	148'638	427'029	36'070	**695'313**	1'795'431	**1'795'431**
Soral	739	15'556	48'076	328'668	149'850	40'437	**582'587**	10'596	0	57'751	10'775	**79'121**	113'088	**113'088**
Thônex	13'564	91'794	320'573	2'172'954	661'501	952'848	**4'199'671**	195'820	1'077'341	929'199	170'848	**2'373'207**	4'478'069	**4'478'069**
Troinex	2'250	63'196	127'647	849'238	1'614'046	66'572	**2'720'699**	33'710	67'191	201'372	56'923	**359'196**	684'479	**684'479**
Vandoeuvres	2'676	134'149	264'717	912'525	413'871	177'317	**1'902'579**	39'492	234'372	242'561	55'710	**572'134**	712'794	**712'794**
Vernier	33'855	428'328	561'569	4'734'905	3'671'078	777'004	**10'172'884**	686'078	2'723'289	2'030'313	674'521	**6'114'200**	7'464'374	**7'464'374**
Versoix	13'092	149'139	329'111	4'057'439	1'750'729	163'118	**6'449'536**	161'886	700'830	777'429	290'152	**1'930'297**	3'245'833	**3'245'833**
Veyrier	10'287	126'658	359'936	2'175'622	1'932'677	440'782	**5'035'675**	112'430	1'117'481	564'612	65'637	**1'860'160**	5'122'643	**5'122'643**
Total	**466'918**	**6'531'571**	**12'110'386**	**198'722'519**	**66'465'117**	**16'297'800**	**300'127'394**	**13'465'788**	**50'618'824**	**66'657'418**	**8'520'128**	**139'262'158**	**134'444'345**	**134'444'345**
Total sans Genève	**274'954**	**3'962'248**	**9'584'399**	**95'332'998**	**51'064'675**	**9'403'034**	**169'347'354**	**4'862'084**	**23'158'527**	**19'710'691**	**5'358'574**	**53'089'877**	**79'497'474**	**79'497'474**

Récapitulation par fonction, année 2011 (Charges de fonctionnement) **(par habitant)**

Communes	Nombre d'habitants	Administration générale						Sécurité publique					Enseignement et formation	
		01	02	05	08	09	**Total 0**	10	11	14	16	**Total 1**	21	**Total 2**
Aire-la-Ville	1'142	22.15	72.42	215.92	561.46	29.85	**901.81**	14.06	10.62	83.36	12.94	**120.97**	89.47	**89.47**
Anières	2'493	20.78	60.72	676.10	185.95	9.49	**953.05**	15.05	36.95	98.22	52.95	**203.18**	346.74	**346.74**
Avully	1'760	24.64	36.71	624.28	401.72	6.20	**1'093.55**	17.89	13.01	71.99	17.31	**120.20**	65.87	**65.87**
Avusy	1'430	15.17	37.79	507.04	544.46	3.13	**1'107.59**	13.80	0.00	56.49	25.83	**96.12**	244.65	**244.65**
Bardonnex	2'207	34.87	60.61	272.42	207.02	26.78	**601.71**	23.12	8.94	67.38	40.71	**140.15**	231.69	**231.69**
Bellevue	3'169	13.84	65.47	408.51	271.76	4.14	**763.72**	14.08	0.00	77.69	64.44	**156.21**	206.10	**206.10**
Bernex	9'766	12.50	28.72	380.19	100.61	11.74	**533.76**	18.27	114.13	63.40	13.79	**209.59**	343.06	**343.06**
Carouge	20'210	12.63	37.22	316.29	252.48	91.10	**709.73**	19.59	196.83	66.90	13.52	**296.84**	303.83	**303.83**
Cartigny	884	13.34	72.66	737.11	403.06	80.51	**1'306.67**	22.19	0.00	177.61	13.61	**213.40**	372.94	**372.94**
Céligny	659	27.32	115.54	690.99	258.09	55.31	**1'147.25**	19.00	11.40	73.02	69.06	**172.48**	106.47	**106.47**
Chancy	1'137	14.30	46.05	534.83	199.91	8.60	**803.69**	18.17	26.94	77.75	62.29	**185.15**	426.31	**426.31**
Chêne-Bougeries	10'380	21.89	25.50	319.44	211.41	35.76	**613.99**	42.03	109.64	78.75	30.28	**260.70**	231.02	**231.02**
Chêne-Bourg	8'104	9.32	26.66	351.75	222.17	32.69	**642.58**	5.07	108.05	59.55	16.41	**189.08**	222.12	**222.12**
Choulex	1'067	19.49	74.32	614.51	410.49	20.89	**1'139.71**	14.36	15.54	97.94	13.94	**141.77**	211.63	**211.63**
Collex-Bossy	1'683	15.87	75.29	469.55	186.50	4.59	**751.79**	16.87	0.00	70.56	8.70	**96.13**	313.79	**313.79**
Collonge-Bellerive	7'507	10.60	30.32	406.38	116.70	6.11	**570.10**	18.23	92.01	96.22	35.76	**242.23**	308.99	**308.99**
Cologny	4'973	25.26	75.96	930.09	351.58	30.77	**1'413.66**	15.81	101.98	97.71	15.85	**231.35**	138.13	**138.13**
Confignon	4'309	12.36	42.78	452.17	289.37	26.88	**823.56**	20.00	37.24	73.93	26.06	**157.24**	436.90	**436.90**
Corsier	1'867	7.70	89.85	647.73	161.51	16.91	**923.70**	25.74	42.20	98.22	60.58	**226.74**	179.07	**179.07**
Dardagny	1'520	9.37	63.57	684.65	138.75	7.65	**903.98**	4.88	1.78	90.48	30.99	**128.12**	88.00	**88.00**
Genève	191'964	13.38	13.16	538.59	80.23	35.92	**681.27**	44.82	143.05	244.56	16.47	**448.90**	286.24	**286.24**
Genthod	2'777	20.55	76.08	349.43	344.46	6.30	**796.81**	7.67	20.51	78.64	13.48	**120.29**	214.41	**214.41**
Grand-Saconnex	11'866	13.45	32.34	307.48	602.05	13.60	**968.93**	16.76	115.33	68.28	17.44	**217.81**	124.56	**124.56**
Gy	483	24.22	130.22	514.44	1'136.60	26.69	**1'832.17**	14.44	34.89	89.17	11.82	**150.33**	148.51	**148.51**
Hermance	943	31.66	64.81	775.85	543.18	58.81	**1'474.32**	18.47	0.00	88.10	0.39	**106.96**	455.34	**455.34**
Jussy	1'186	16.86	97.12	981.44	502.40	25.95	**1'623.78**	20.43	0.00	113.15	12.44	**146.02**	786.20	**786.20**
Laconnex	619	22.75	68.52	680.21	235.55	19.04	**1'026.07**	16.56	0.00	92.55	47.01	**156.12**	228.00	**228.00**
Lancy	28'820	7.29	29.15	236.55	8.97	25.96	**307.92**	13.01	77.65	71.05	23.84	**185.55**	341.05	**341.05**
Meinier	1'882	27.39	61.73	826.82	142.41	15.12	**1'073.47**	17.14	17.91	87.29	13.82	**136.16**	316.81	**316.81**
Meyrin	22'077	18.55	17.80	375.36	142.53	21.79	**576.03**	18.73	97.97	65.43	12.44	**194.58**	331.05	**331.05**
Onex	17'674	10.86	36.11	235.80	141.43	72.23	**496.44**	13.67	108.94	54.37	10.45	**187.43**	229.56	**229.56**
Perly-Certoux	2'962	12.19	38.61	245.02	191.42	13.10	**500.33**	20.04	11.86	76.00	13.19	**121.09**	312.66	**312.66**
Plan-les-Ouates	10'245	19.41	35.47	1'088.15	146.16	47.55	**1'336.75**	9.66	30.25	76.43	24.18	**140.52**	432.44	**432.44**
Pregny-Chambésy	3'660	19.15	45.48	280.86	177.43	14.76	**537.68**	74.62	32.58	69.43	10.71	**187.34**	273.86	**273.86**
Presinge	683	17.57	87.28	706.44	153.32	7.83	**972.44**	19.60	0.00	159.15	10.16	**188.91**	218.65	**218.65**
Puplinge	2'054	23.75	52.05	392.10	87.39	11.02	**566.31**	20.73	36.71	143.04	11.77	**212.26**	254.38	**254.38**
Russin	482	64.32	66.27	557.11	1'180.72	13.92	**1'882.33**	7.79	0.00	567.72	68.51	**644.02**	268.47	**268.47**
Satigny	3'811	20.37	53.95	176.59	354.10	27.22	**632.23**	21.93	39.00	112.05	9.46	**182.45**	471.12	**471.12**
Soral	739	21.05	65.06	444.75	202.77	54.72	**788.35**	14.34	0.00	78.15	14.58	**107.07**	153.03	**153.03**
Thônex	13'564	6.77	23.63	160.20	48.77	70.25	**309.62**	14.44	79.43	68.50	12.60	**174.96**	330.14	**330.14**
Troinex	2'250	28.09	56.73	377.44	717.35	29.59	**1'209.20**	14.98	29.86	89.50	25.30	**159.64**	304.21	**304.21**
Vandoeuvres	2'676	50.13	98.92	341.00	154.66	66.26	**710.98**	14.76	87.58	90.64	20.82	**213.80**	266.37	**266.37**
Vernier	33'855	12.65	16.59	139.86	108.44	22.95	**300.48**	20.27	80.44	59.97	19.92	**180.60**	220.48	**220.48**
Versoix	13'092	11.39	25.14	309.92	133.73	12.46	**492.63**	12.37	53.53	59.38	22.16	**147.44**	247.92	**247.92**
Veyrier	10'287	12.31	34.99	211.49	187.88	42.85	**489.52**	10.93	108.63	54.89	6.38	**180.83**	497.97	**497.97**
Total	**466'918**	**13.99**	**25.94**	**425.60**	**142.35**	**34.91**	**642.78**	**28.84**	**108.41**	**142.76**	**18.25**	**298.26**	**287.94**	**287.94**
Total sans Genève	**274'954**	**14.41**	**34.86**	**346.72**	**185.72**	**34.20**	**615.91**	**17.68**	**84.23**	**71.69**	**19.49**	**193.09**	**289.13**	**289.13**

Récapitulation par fonction, année 2011 (Charges de fonctionnement) **(arrondi franc)**

Communes	Nombre d'habitants	Culture et loisirs					Prévoyance sociale			Trafic		
		30	33	34	35	**Total 3**	54	58	**Total 5**	62	65	**Total 6**
Aire-la-Ville	1'142	42'459	104'383	24'360	11'492	**182'694**	234'831	36'769	**271'600**	255'375	37'906	**293'281**
Anières	2'493	199'485	104'255	133'600	82'949	**520'290**	1'062'408	337'065	**1'399'473**	995'566	122'320	**1'117'887**
Avully	1'760	77'421	28'344	56'395	130'613	**292'772**	248'877	43'464	**292'341**	260'338	4'550	**264'888**
Avusy	1'430	49'230	63'829	82'332	21'373	**216'765**	71'689	25'054	**96'744**	447'713	9'658	**457'371**
Bardonnex	2'207	63'298	72'474	172'568	34'682	**343'022**	421'934	140'920	**562'854**	364'425	3'883	**368'308**
Bellevue	3'169	139'581	217'331	389'133	53'711	**799'756**	608'905	108'007	**716'911**	1'513'090	149'602	**1'662'691**
Bernex	9'766	869'847	613'259	1'854'381	681'242	**4'018'729**	3'849'519	623'084	**4'472'603**	2'287'070	77'595	**2'364'664**
Carouge	20'210	11'941'209	4'104'203	6'547'875	1'303'191	**23'896'479**	10'423'704	3'832'337	**14'256'041**	8'755'799	23'182	**8'778'981**
Cartigny	884	16'373	54'650	12'659	39'592	**123'275**	113'177	73'169	**186'346**	343'088	5'376	**348'464**
Céligny	659	45'355	25'918	16'811	3'510	**91'593**	94'415	37'651	**132'065**	192'513	12'189	**204'702**
Chancy	1'137	42'006	10'016	9'866	6'380	**68'268**	242'802	33'448	**276'249**	103'947	3'993	**107'940**
Chêne-Bougeries	10'380	642'864	1'989'865	2'128'517	943'797	**5'705'043**	3'348'447	995'802	**4'344'249**	2'594'965	278'700	**2'873'665**
Chêne-Bourg	8'104	583'424	601'928	1'634'906	244'166	**3'064'425**	3'145'091	835'152	**3'980'243**	2'052'405	34'951	**2'087'355**
Choulex	1'067	70'678	10'167	235'781	1'630	**318'256**	76'472	88'052	**164'524**	274'918	4'278	**279'196**
Collex-Bossy	1'683	124'204	92'897	152'770	39'139	**409'010**	421'644	90'289	**511'933**	299'390	3'433	**302'823**
Collonge-Bellerive	7'507	1'055'260	574'167	1'479'368	241'457	**3'350'251**	1'952'193	314'252	**2'266'445**	3'837'448	236'991	**4'074'439**
Cologny	4'973	889'481	534'908	4'894'604	55'809	**6'374'802**	1'476'114	830'448	**2'306'562**	1'237'101	124'806	**1'361'907**
Confignon	4'309	148'335	147'571	610'703	69'864	**976'473**	2'372'785	303'012	**2'675'797**	886'823	12'167	**898'990**
Corsier	1'867	148'869	63'597	52'848	38'233	**303'547**	622'923	23'689	**646'612**	315'807	30'009	**345'816**
Dardagny	1'520	42'417	88'318	154'477	0	**285'212**	97'772	188'147	**285'919**	553'963	4'836	**558'799**
Genève	191'964	251'281'015	32'116'773	48'882'997	18'765'601	**351'046'386**	97'363'504	51'271'913	**148'635'417**	47'268'702	803'705	**48'072'407**
Genthod	2'777	606'454	313'700	813'180	28'205	**1'761'539**	480'175	195'351	**675'526**	1'066'032	13'489	**1'079'522**
Grand-Saconnex	11'866	764'756	2'041'237	1'467'016	815'088	**5'088'097**	3'977'167	748'783	**4'725'950**	3'522'163	86'420	**3'608'583**
Gy	483	56'427	40'939	12'350	2'052	**111'768**	45'452	30'596	**76'048**	162'687	1'564	**164'251**
Hermance	943	93'508	35'228	77'758	6'250	**212'743**	159'572	65'208	**224'780**	174'538	25'407	**199'945**
Jussy	1'186	72'631	43'393	42'045	6'234	**164'302**	48'983	92'048	**141'030**	1'017'152	3'154	**1'020'306**
Laconnex	619	36'918	20'125	277'045	5'583	**339'670**	20'697	40'410	**61'107**	62'185	1'736	**63'921**
Lancy	28'820	2'854'506	5'581'612	7'033'071	4'096'156	**19'565'345**	12'731'533	4'923'541	**17'655'075**	9'413'223	291'453	**9'704'676**
Meinier	1'882	159'753	66'285	946'340	4'994	**1'177'372**	382'202	119'494	**501'696**	417'659	15'200	**432'859**
Meyrin	22'077	8'962'582	3'685'877	9'879'572	2'686'836	**25'214'866**	10'908'005	3'181'003	**14'089'008**	5'030'572	14'875	**5'045'448**
Onex	17'674	2'803'768	2'049'366	2'855'169	360'319	**8'068'622**	8'707'904	1'941'157	**10'649'061**	1'202'020	1'191	**1'203'210**
Perly-Certoux	2'962	116'799	400'758	1'068'382	170'829	**1'756'769**	352'619	150'220	**502'839**	612'348	4'408	**616'756**
Plan-les-Ouates	10'245	1'977'753	784'052	1'772'343	1'292'872	**5'827'020**	6'321'275	891'309	**7'212'584**	2'020'658	429'496	**2'450'154**
Pregny-Chambésy	3'660	395'482	342'637	487'986	4'319	**1'230'424**	391'883	176'727	**568'610**	778'020	62'668	**840'688**
Presinge	683	66'671	28'780	31'562	904	**127'916**	108'797	81'847	**190'644**	166'803	9'630	**176'433**
Puplinge	2'054	175'548	149'925	161'248	47'482	**534'203**	611'691	143'049	**754'741**	267'098	29'927	**297'025**
Russin	482	33'766	22'394	4'810	484	**61'453**	69'156	14'504	**83'659**	412'149	2'699	**414'848**
Satigny	3'811	101'630	697'850	861'592	13'910	**1'674'983**	2'696'226	183'138	**2'879'363**	1'578'990	141'198	**1'720'187**
Soral	739	48'165	12'195	35'862	20'093	**116'315**	19'877	24'093	**43'971**	127'967	6'597	**134'564**
Thônex	13'564	1'555'832	1'551'547	4'148'544	2'011'887	**9'267'810**	4'085'809	936'842	**5'022'651**	2'238'130	45'662	**2'283'792**
Troinex	2'250	176'969	102'984	58'579	62'570	**401'103**	642'249	122'644	**764'892**	819'702	5'850	**825'552**
Vandoeuvres	2'676	309'992	246'835	29'960	3'920	**590'707**	177'469	298'724	**476'193**	1'167'962	75'591	**1'243'553**
Vernier	33'855	3'889'411	2'996'479	6'953'525	3'679'313	**17'518'729**	17'223'729	3'963'037	**21'186'766**	9'278'482	1'646'941	**10'925'423**
Versoix	13'092	1'216'970	1'263'760	2'174'576	90'115	**4'745'420**	5'142'034	290'613	**5'432'647**	3'038'182	93'165	**3'131'347**
Veyrier	10'287	416'296	217'773	811'113	344'056	**1'789'238**	2'738'329	387'225	**3'125'555**	2'883'414	98'968	**2'982'382**
Total	**466'918**	**295'365'396**	**64'314'581**	**111'530'578**	**38'522'903**	**509'733'458**	**206'292'037**	**79'233'286**	**285'525'323**	**122'298'580**	**5'091'419**	**127'389'998**
Total sans Genève	**274'954**	**44'084'382**	**32'197'808**	**62'647'581**	**19'757'302**	**158'687'072**	**108'928'533**	**27'961'373**	**136'889'906**	**75'029'878**	**4'287'714**	**79'317'592**

Récapitulation par fonction, année 2011 (Charges de fonctionnement) **(par habitant)**

Communes	Nombre d'habitants	Culture et loisirs					Prévoyance sociale			Trafic		
		30	33	34	35	**Total 3**	54	58	**Total 5**	62	65	**Total 6**
Aire-la-Ville	1'142	37.18	91.40	21.33	10.06	**159.98**	205.63	32.20	**237.83**	223.62	33.19	**256.81**
Anières	2'493	80.02	41.82	53.59	33.27	**208.70**	426.16	135.20	**561.36**	399.34	49.07	**448.41**
Avully	1'760	43.99	16.10	32.04	74.21	**166.35**	141.41	24.70	**166.10**	147.92	2.59	**150.50**
Avusy	1'430	34.43	44.64	57.57	14.95	**151.58**	50.13	17.52	**67.65**	313.09	6.75	**319.84**
Bardonnex	2'207	28.68	32.84	78.19	15.71	**155.42**	191.18	63.85	**255.03**	165.12	1.76	**166.88**
Bellevue	3'169	44.05	68.58	122.79	16.95	**252.37**	192.14	34.08	**226.23**	477.47	47.21	**524.67**
Bernex	9'766	89.07	62.80	189.88	69.76	**411.50**	394.18	63.80	**457.98**	234.19	7.95	**242.13**
Carouge	20'210	590.86	203.08	323.99	64.48	**1'182.41**	515.77	189.63	**705.40**	433.24	1.15	**434.39**
Cartigny	884	18.52	61.82	14.32	44.79	**139.45**	128.03	82.77	**210.80**	388.11	6.08	**394.19**
Céligny	659	68.82	39.33	25.51	5.33	**138.99**	143.27	57.13	**200.40**	292.13	18.50	**310.62**
Chancy	1'137	36.94	8.81	8.68	5.61	**60.04**	213.55	29.42	**242.96**	91.42	3.51	**94.93**
Chêne-Bougeries	10'380	61.93	191.70	205.06	90.92	**549.62**	322.59	95.93	**418.52**	250.00	26.85	**276.85**
Chêne-Bourg	8'104	71.99	74.28	201.74	30.13	**378.14**	388.09	103.05	**491.15**	253.26	4.31	**257.57**
Choulex	1'067	66.24	9.53	220.98	1.53	**298.27**	71.67	82.52	**154.19**	257.65	4.01	**261.66**
Collex-Bossy	1'683	73.80	55.20	90.77	23.26	**243.02**	250.53	53.65	**304.18**	177.89	2.04	**179.93**
Collonge-Bellerive	7'507	140.57	76.48	197.07	32.16	**446.28**	260.05	41.86	**301.91**	511.18	31.57	**542.75**
Cologny	4'973	178.86	107.56	984.24	11.22	**1'281.88**	296.83	166.99	**463.82**	248.76	25.10	**273.86**
Confignon	4'309	34.42	34.25	141.73	16.21	**226.61**	550.66	70.32	**620.98**	205.81	2.82	**208.63**
Corsier	1'867	79.74	34.06	28.31	20.48	**162.59**	333.65	12.69	**346.34**	169.15	16.07	**185.23**
Dardagny	1'520	27.91	58.10	101.63	0.00	**187.64**	64.32	123.78	**188.10**	364.45	3.18	**367.63**
Genève	191'964	1'309.00	167.31	254.65	97.76	**1'828.71**	507.20	267.09	**774.29**	246.24	4.19	**250.42**
Genthod	2'777	218.38	112.96	292.83	10.16	**634.33**	172.91	70.35	**243.26**	383.88	4.86	**388.74**
Grand-Saconnex	11'866	64.45	172.02	123.63	68.69	**428.80**	335.17	63.10	**398.28**	296.83	7.28	**304.11**
Gy	483	116.83	84.76	25.57	4.25	**231.40**	94.10	63.34	**157.45**	336.83	3.24	**340.06**
Hermance	943	99.16	37.36	82.46	6.63	**225.60**	169.22	69.15	**238.37**	185.09	26.94	**212.03**
Jussy	1'186	61.24	36.59	35.45	5.26	**138.53**	41.30	77.61	**118.91**	857.63	2.66	**860.29**
Laconnex	619	59.64	32.51	447.57	9.02	**548.74**	33.44	65.28	**98.72**	100.46	2.80	**103.26**
Lancy	28'820	99.05	193.67	244.03	142.13	**678.88**	441.76	170.84	**612.60**	326.62	10.11	**336.73**
Meinier	1'882	84.88	35.22	502.84	2.65	**625.60**	203.08	63.49	**266.58**	221.92	8.08	**230.00**
Meyrin	22'077	405.97	166.96	447.51	121.70	**1'142.13**	494.09	144.09	**638.18**	227.86	0.67	**228.54**
Onex	17'674	158.64	115.95	161.55	20.39	**456.52**	492.70	109.83	**602.53**	68.01	0.07	**68.08**
Perly-Certoux	2'962	39.43	135.30	360.70	57.67	**593.10**	119.05	50.72	**169.76**	206.73	1.49	**208.22**
Plan-les-Ouates	10'245	193.05	76.53	173.00	126.20	**568.77**	617.01	87.00	**704.01**	197.23	41.92	**239.16**
Pregny-Chambésy	3'660	108.06	93.62	133.33	1.18	**336.18**	107.07	48.29	**155.36**	212.57	17.12	**229.70**
Presinge	683	97.61	42.14	46.21	1.32	**187.29**	159.29	119.83	**279.13**	244.22	14.10	**258.32**
Puplinge	2'054	85.47	72.99	78.50	23.12	**260.08**	297.80	69.64	**367.45**	130.04	14.57	**144.61**
Russin	482	70.05	46.46	9.98	1.00	**127.50**	143.48	30.09	**173.57**	855.08	5.60	**860.68**
Satigny	3'811	26.67	183.11	226.08	3.65	**439.51**	707.49	48.06	**755.54**	414.32	37.05	**451.37**
Soral	739	65.18	16.50	48.53	27.19	**157.39**	26.90	32.60	**59.50**	173.16	8.93	**182.09**
Thônex	13'564	114.70	114.39	305.85	148.33	**683.27**	301.22	69.07	**370.29**	165.01	3.37	**168.37**
Troinex	2'250	78.65	45.77	26.04	27.81	**178.27**	285.44	54.51	**339.95**	364.31	2.60	**366.91**
Vandoeuvres	2'676	115.84	92.24	11.20	1.46	**220.74**	66.32	111.63	**177.95**	436.46	28.25	**464.71**
Vernier	33'855	114.88	88.51	205.39	108.68	**517.46**	508.75	117.06	**625.81**	274.07	48.65	**322.71**
Versoix	13'092	92.96	96.53	166.10	6.88	**362.47**	392.76	22.20	**414.96**	232.06	7.12	**239.18**
Veyrier	10'287	40.47	21.17	78.85	33.45	**173.93**	266.19	37.64	**303.84**	280.30	9.62	**289.92**
Total	**466'918**	**632.59**	**137.74**	**238.87**	**82.50**	**1'091.70**	**441.82**	**169.69**	**611.51**	**261.93**	**10.90**	**272.83**
Total sans Genève	**274'954**	**160.33**	**117.10**	**227.85**	**71.86**	**577.14**	**396.17**	**101.69**	**497.86**	**272.88**	**15.59**	**288.48**

Récapitulation par fonction, année 2011 (Charges de fonctionnement) **(arrondi franc)**

Communes	Nombre d'habitants	Protection et aménagement de l'environnement						Finances et impôts				Total général
		71	72	74	78	79	**Total 7**	90	94	95	**Total 9**	
Aire-la-Ville	1'142	198'481	92'376	0	379	0	**291'237**	137'984	126'610	5'588	**270'181**	**2'579'182**
Anières	2'493	1'242'004	578'321	3'620	5'577	0	**1'829'522**	1'885'242	1'008	1'275'714	**3'161'965**	**11'776'030**
Avully	1'760	121'112	429'134	2'160	2'716	0	**555'122**	213'702	31'443	18'061	**263'206**	**3'920'442**
Avusy	1'430	93'087	300'752	17'059	545	9'631	**421'074**	477'369	322'523	13'602	**813'494**	**4'076'603**
Bardonnex	2'207	328'676	391'533	48'506	19'263	9'620	**797'598**	306'918	0	102'915	**409'832**	**4'630'229**
Bellevue	3'169	118'012	464'053	115'607	88'393	1'754	**787'819**	1'316'571	380'019	72'100	**1'768'690**	**9'304'268**
Bernex	9'766	495'956	1'505'478	67'070	277'348	90'000	**2'435'852**	438'872	585'171	21'536	**1'045'579**	**24'947'333**
Carouge	20'210	956'139	6'825'507	608'306	446'944	450'989	**9'287'885**	11'400'975	644'039	140'643	**12'185'657**	**94'888'101**
Cartigny	884	90'073	167'302	9'319	296	0	**266'989**	-537'787	37'869	321'579	**-178'340**	**2'420'160**
Céligny	659	122'903	153'792	1'153	3'891	31'977	**313'716**	-203'757	7'285	65'121	**-131'350**	**1'550'593**
Chancy	1'137	164'119	218'660	258	1'038	9'358	**393'435**	21'152	199'198	0	**220'350**	**2'675'268**
Chêne-Bougeries	10'380	702'289	2'123'785	92'774	11'030	305'075	**3'234'953**	2'400'161	2'191	119'618	**2'521'970**	**30'157'214**
Chêne-Bourg	8'104	194'272	1'448'076	107'412	169'916	41'500	**1'961'175**	733'523	16'768	326'721	**1'077'012**	**20'710'064**
Choulex	1'067	677'379	292'450	1'944	376	37'184	**1'009'332**	355'391	139'530	194'196	**689'117**	**4'053'576**
Collex-Bossy	1'683	95'728	315'364	0	2'050	51'654	**464'796**	-44'478	0	20'285	**-24'193**	**3'619'523**
Collonge-Bellerive	7'507	249'917	1'520'081	57'494	179'329	260'291	**2'267'112**	3'561'037	7'724	62'462	**3'631'223**	**24'007'200**
Cologny	4'973	528'381	1'317'804	48'463	344'600	12'086	**2'251'334**	4'336'027	148'501	2'759'915	**7'244'442**	**28'406'559**
Confignon	4'309	434'766	810'673	78'958	32'544	40'000	**1'396'941**	425'764	505'212	35'409	**966'385**	**13'023'477**
Corsier	1'867	478'195	402'228	11'357	26'855	167'657	**1'086'293**	326'789	16'805	24'618	**368'212**	**5'232'661**
Dardagny	1'520	545'325	361'510	2'397	487	68'193	**977'912**	243'723	102'523	5'000	**351'246**	**4'161'656**
Genève	191'964	4'568'535	55'582'939	15'183'961	5'131'302	7'118'198	**87'584'935**	74'588'142	32'054'226	54'163'179	**160'805'546**	**1'068'043'881**
Genthod	2'777	258'526	411'158	27'989	31'805	0	**729'478**	2'039'203	1'989	545'295	**2'586'487**	**9'974'766**
Grand-Saconnex	11'866	144'696	2'104'635	101'586	163'923	39'112	**2'553'952**	5'121'981	990'541	201'566	**6'314'088**	**37'850'497**
Gy	483	33'850	128'317	11'317	363	3'584	**177'431**	86'068	215'131	98'031	**399'230**	**1'958'005**
Hermance	943	104'833	209'022	12'924	299	36'720	**363'798**	81'017	104'389	24'000	**209'406**	**3'131'204**
Jussy	1'186	164'538	263'129	3'239	580	2'246	**433'732**	441'860	51'139	1'431	**494'431**	**5'285'212**
Laconnex	619	31'553	137'835	6'968	237	30'000	**206'593**	101'963	49'140	91'493	**242'596**	**1'786'798**
Lancy	28'820	585'983	4'382'839	165'134	546'110	258'347	**5'938'413**	9'460'038	3'073'251	8'455'404	**20'988'692**	**97'903'272**
Meinier	1'882	183'478	447'645	25'000	3'080	24'017	**683'220**	483'960	182'213	0	**666'172**	**6'334'087**
Meyrin	22'077	1'043'689	3'226'684	597'968	771'732	109'419	**5'749'492**	10'601'363	139'417	127'814	**10'868'594**	**85'288'705**
Onex	17'674	157'425	3'185'965	203'718	5'860	32'913	**3'585'882**	1'487'013	1'469'757	44'737	**3'001'506**	**42'652'318**
Perly-Certoux	2'962	95'895	600'729	44'259	33'460	12'682	**787'025**	1'280'066	2'109	66'130	**1'348'305**	**7'778'439**
Plan-les-Ouates	10'245	1'331'802	2'304'764	46'220	100'203	212'000	**3'994'988**	7'469'273	1'132'041	231'455	**8'832'769**	**47'882'474**
Pregny-Chambésy	3'660	340'073	603'027	135'044	6'764	35'204	**1'120'112**	2'756'355	2'500	3'744	**2'762'599**	**10'178'331**
Presinge	683	92'704	151'329	67'130	16'303	93'807	**421'272**	-77'673	384	1'005'850	**928'561**	**2'787'364**
Puplinge	2'054	71'522	572'118	43'252	679	1'135	**688'706**	205'222	0	4'573	**209'795**	**4'606'153**
Russin	482	29'046	79'198	279	185	0	**108'708**	1'190'286	50'383	3'653	**1'244'322**	**3'260'098**
Satigny	3'811	407'867	858'959	63'917	85'439	63'643	**1'479'823**	3'767'976	150'334	187'127	**4'105'436**	**16'759'968**
Soral	739	175'613	130'479	3'235	238	37'185	**346'749**	-60'162	115'172	62'718	**117'728**	**1'534'123**
Thônex	13'564	403'363	2'265'260	249'183	48'995	21'000	**2'987'801**	3'237'485	490'270	0	**3'727'755**	**34'340'756**
Troinex	2'250	123'028	507'281	9'657	54'331	62'070	**756'367**	78'277	30'923	1'345'725	**1'454'925**	**7'967'212**
Vandoeuvres	2'676	446'914	858'425	85'361	37'485	294'908	**1'723'092**	-849'124	5'674	0	**-843'450**	**6'377'602**
Vernier	33'855	1'298'997	5'125'763	850'433	1'151'514	564'005	**8'990'711**	6'652'210	3'867'913	406'831	**10'926'954**	**93'300'042**
Versoix	13'092	453'298	1'822'365	52'381	84'919	84'670	**2'497'633**	2'262'026	881'342	399'814	**3'543'182**	**30'975'896**
Veyrier	10'287	536'056	1'793'324	66'393	33'117	166'155	**2'595'045**	3'028'638	269'077	3'233	**3'300'948**	**25'811'645**
Total	**466'918**	**20'920'099**	**107'472'070**	**19'330'403**	**9'922'499**	**10'889'985**	**168'535'057**	**163'228'639**	**48'603'731**	**73'058'886**	**284'891'256**	**1'949'908'988**
Total sans Genève	**274'954**	**16'351'564**	**51'889'131**	**4'146'442**	**4'791'197**	**3'771'787**	**80'950'122**	**88'640'497**	**16'549'505**	**18'895'708**	**124'085'710**	**881'865'107**

Récapitulation par fonction, année 2011 (Charges de fonctionnement) **(par habitant)**

Communes	Nombre d'habitants	Protection et aménagement de l'environnement						Finances et impôts				Total général
		71	72	74	78	79	Total 7	90	94	95	Total 9	
Aire-la-Ville	1'142	173.80	80.89	0.00	0.33	0.00	**255.02**	120.83	110.87	4.89	**236.59**	**2'258.48**
Anières	2'493	498.20	231.98	1.45	2.24	0.00	**733.86**	756.21	0.40	511.72	**1'268.34**	**4'723.64**
Avully	1'760	68.81	243.83	1.23	1.54	0.00	**315.41**	121.42	17.87	10.26	**149.55**	**2'227.52**
Avusy	1'430	65.10	210.32	11.93	0.38	6.73	**294.46**	333.82	225.54	9.51	**568.88**	**2'850.77**
Bardonnex	2'207	148.92	177.41	21.98	8.73	4.36	**361.39**	139.07	0.00	46.63	**185.70**	**2'097.97**
Bellevue	3'169	37.24	146.44	36.48	27.89	0.55	**248.60**	415.45	119.92	22.75	**558.12**	**2'936.03**
Bernex	9'766	50.78	154.16	6.87	28.40	9.22	**249.42**	44.94	59.92	2.21	**107.06**	**2'554.51**
Carouge	20'210	47.31	337.73	30.10	22.12	22.32	**459.57**	564.13	31.87	6.96	**602.95**	**4'695.11**
Cartigny	884	101.89	189.26	10.54	0.33	0.00	**302.02**	-608.36	42.84	363.78	**-201.74**	**2'737.74**
Céligny	659	186.50	233.37	1.75	5.90	48.52	**476.05**	-309.19	11.05	98.82	**-199.32**	**2'352.95**
Chancy	1'137	144.34	192.31	0.23	0.91	8.23	**346.03**	18.60	175.20	0.00	**193.80**	**2'352.92**
Chêne-Bougeries	10'380	67.66	204.60	8.94	1.06	29.39	**311.65**	231.23	0.21	11.52	**242.96**	**2'905.32**
Chêne-Bourg	8'104	23.97	178.69	13.25	20.97	5.12	**242.00**	90.51	2.07	40.32	**132.90**	**2'555.54**
Choulex	1'067	634.84	274.09	1.82	0.35	34.85	**945.95**	333.08	130.77	182.00	**645.85**	**3'799.04**
Collex-Bossy	1'683	56.88	187.38	0.00	1.22	30.69	**276.17**	-26.43	0.00	12.05	**-14.37**	**2'150.64**
Collonge-Bellerive	7'507	33.29	202.49	7.66	23.89	34.67	**302.00**	474.36	1.03	8.32	**483.71**	**3'197.98**
Cologny	4'973	106.25	264.99	9.75	69.29	2.43	**452.71**	871.91	29.86	554.98	**1'456.75**	**5'712.16**
Confignon	4'309	100.90	188.13	18.32	7.55	9.28	**324.19**	98.81	117.25	8.22	**224.27**	**3'022.39**
Corsier	1'867	256.13	215.44	6.08	14.38	89.80	**581.84**	175.03	9.00	13.19	**197.22**	**2'802.71**
Dardagny	1'520	358.77	237.84	1.58	0.32	44.86	**643.36**	160.34	67.45	3.29	**231.08**	**2'737.93**
Genève	191'964	23.80	289.55	79.10	26.73	37.08	**456.26**	388.55	166.98	282.15	**837.69**	**5'563.77**
Genthod	2'777	93.10	148.06	10.08	11.45	0.00	**262.69**	734.32	0.72	196.36	**931.40**	**3'591.92**
Grand-Saconnex	11'866	12.19	177.37	8.56	13.81	3.30	**215.23**	431.65	83.48	16.99	**532.12**	**3'189.83**
Gy	483	70.08	265.67	23.43	0.75	7.42	**367.35**	178.19	445.41	202.96	**826.56**	**4'053.84**
Hermance	943	111.17	221.66	13.70	0.32	38.94	**385.79**	85.91	110.70	25.45	**222.06**	**3'320.47**
Jussy	1'186	138.73	221.86	2.73	0.49	1.89	**365.71**	372.56	43.12	1.21	**416.89**	**4'456.33**
Laconnex	619	50.97	222.67	11.26	0.38	48.47	**333.75**	164.72	79.39	147.81	**391.92**	**2'886.59**
Lancy	28'820	20.33	152.08	5.73	18.95	8.96	**206.05**	328.25	106.64	293.39	**728.27**	**3'397.06**
Meinier	1'882	97.49	237.86	13.28	1.64	12.76	**363.03**	257.15	96.82	0.00	**353.97**	**3'365.61**
Meyrin	22'077	47.27	146.16	27.09	34.96	4.96	**260.43**	480.20	6.32	5.79	**492.30**	**3'863.24**
Onex	17'674	8.91	180.26	11.53	0.33	1.86	**202.89**	84.14	83.16	2.53	**169.83**	**2'413.28**
Perly-Certoux	2'962	32.38	202.81	14.94	11.30	4.28	**265.71**	432.16	0.71	22.33	**455.20**	**2'626.08**
Plan-les-Ouates	10'245	130.00	224.96	4.51	9.78	20.69	**389.95**	729.07	110.50	22.59	**862.15**	**4'673.74**
Pregny-Chambésy	3'660	92.92	164.76	36.90	1.85	9.62	**306.04**	753.10	0.68	1.02	**754.81**	**2'780.96**
Presinge	683	135.73	221.56	98.29	23.87	137.35	**616.80**	-113.72	0.56	1'472.69	**1'359.53**	**4'081.06**
Puplinge	2'054	34.82	278.54	21.06	0.33	0.55	**335.30**	99.91	0.00	2.23	**102.14**	**2'242.53**
Russin	482	60.26	164.31	0.58	0.38	0.00	**225.54**	2'469.47	104.53	7.58	**2'581.58**	**6'763.69**
Satigny	3'811	107.02	225.39	16.77	22.42	16.70	**388.30**	988.71	39.45	49.10	**1'077.26**	**4'397.79**
Soral	739	237.64	176.56	4.38	0.32	50.32	**469.21**	-81.41	155.85	84.87	**159.31**	**2'075.94**
Thônex	13'564	29.74	167.01	18.37	3.61	1.55	**220.27**	238.68	36.14	0.00	**274.83**	**2'531.76**
Troinex	2'250	54.68	225.46	4.29	24.15	27.59	**336.16**	34.79	13.74	598.10	**646.63**	**3'540.98**
Vandoeuvres	2'676	167.01	320.79	31.90	14.01	110.20	**643.91**	-317.31	2.12	0.00	**-315.19**	**2'383.26**
Vernier	33'855	38.37	151.40	25.12	34.01	16.66	**265.57**	196.49	114.25	12.02	**322.76**	**2'755.87**
Versoix	13'092	34.62	139.20	4.00	6.49	6.47	**190.78**	172.78	67.32	30.54	**270.64**	**2'366.02**
Veyrier	10'287	52.11	174.33	6.45	3.22	16.15	**252.26**	294.41	26.16	0.31	**320.89**	**2'509.15**
Total	**466'918**	**44.80**	**230.17**	**41.40**	**21.25**	**23.32**	**360.95**	**349.59**	**104.09**	**156.47**	**610.15**	**4'176.13**
Total sans Genève	**274'954**	**59.47**	**188.72**	**15.08**	**17.43**	**13.72**	**294.41**	**322.38**	**60.19**	**68.72**	**451.30**	**3'207.32**

Récapitulation par fonction, année 2011 (Revenus de fonctionnement) **(arrondi franc)**

Communes	Nombre d'habitants	Administration générale						Sécurité publique					Enseignement et formation	
		01	02	05	08	09	**Total 0**	10	11	14	16	**Total 1**	21	**Total 2**
Aire-la-Ville	1'142	0	0	704	26'860	205'897	**233'461**	3'595	0	11'229	0	**14'824**	0	**0**
Anières	2'493	0	0	23'263	156'198	118'149	**297'610**	7'255	2'960	21'129	11'358	**42'701**	12'000	**12'000**
Avully	1'760	0	0	2'010	85'777	65'875	**153'661**	5'150	0	18'419	0	**23'569**	0	**0**
Avusy	1'430	0	0	3'701	69'112	56'491	**129'303**	3'365	0	11'560	0	**14'925**	0	**0**
Bardonnex	2'207	0	0	92'618	194'091	101'171	**387'879**	8'730	0	22'029	0	**30'759**	0	**0**
Bellevue	3'169	0	0	12'209	76'486	166'986	**255'681**	5'515	385	28'033	146'767	**180'700**	10'563	**10'563**
Bernex	9'766	0	0	242'916	42'355	370'198	**655'470**	68'525	315'077	83'231	0	**466'833**	80'808	**80'808**
Carouge	20'210	570	0	100'637	254'790	2'373'064	**2'729'061**	135'667	1'445'914	165'764	32'401	**1'779'746**	148'600	**148'600**
Cartigny	884	0	0	3'514	24'195	40'601	**68'310**	4'101	0	21'441	575	**26'117**	34'109	**34'109**
Céligny	659	0	0	2'152	86'693	6'000	**94'845**	1'475	0	5'555	11'950	**18'980**	0	**0**
Chancy	1'137	0	0	694	25'239	40'301	**66'234**	2'580	1'233	9'552	0	**13'365**	28'513	**28'513**
Chêne-Bougeries	10'380	0	0	12'720	305'746	670'417	**988'884**	35'410	153'252	87'046	119'273	**394'981**	106'215	**106'215**
Chêne-Bourg	8'104	0	0	8'504	298'816	431'838	**739'158**	314'786	179'149	76'375	24'514	**594'825**	43'948	**43'948**
Choulex	1'067	0	0	11'072	52'786	46'958	**110'815**	2'905	2'320	8'520	0	**13'745**	40'645	**40'645**
Collex-Bossy	1'683	0	0	10'090	195'078	60'917	**266'085**	4'655	5'000	16'801	5'111	**31'567**	13'401	**13'401**
Collonge-Bellerive	7'507	0	0	181'304	30'597	564'831	**776'732**	88'900	194'453	63'386	133'893	**480'632**	85'879	**85'879**
Cologny	4'973	0	0	84'777	48'966	366'164	**499'906**	15'015	181'457	41'107	6'300	**243'879**	22'600	**22'600**
Confignon	4'309	0	0	230'392	43'269	172'050	**445'711**	15'700	28'161	34'778	5'200	**83'840**	177'476	**177'476**
Corsier	1'867	0	1'050	40'758	5'067	83'714	**130'588**	5'720	9'400	16'043	3'500	**34'663**	12'327	**12'327**
Dardagny	1'520	0	0	1'274	86'733	158'169	**246'176**	5'160	0	12'259	1'435	**18'854**	300	**300**
Genève	191'964	3'710	43'986	11'487'140	15'087'609	0	**26'622'446**	27'407'201	5'021'483	19'019'125	543'627	**51'991'437**	4'410'198	**4'410'198**
Genthod	2'777	0	0	12'955	84'630	111'439	**209'023**	7'225	6'127	25'131	98	**38'581**	17'981	**17'981**
Grand-Saconnex	11'866	0	0	59'174	793'098	813'560	**1'665'832**	31'890	383'423	200'554	49'937	**665'804**	55'276	**55'276**
Gy	483	0	0	1'001	2'084	20'086	**23'171**	1'420	180	3'706	14'033	**19'339**	40'478	**40'478**
Hermance	943	0	0	1'257	150'668	46'838	**198'763**	2'120	0	7'779	0	**9'899**	1'985	**1'985**
Jussy	1'186	0	0	69'585	8'775	63'821	**142'181**	2'998	0	10'102	0	**13'100**	25'392	**25'392**
Laconnex	619	0	0	300	102'027	33'094	**135'420**	2'730	0	5'064	0	**7'794**	5'535	**5'535**
Lancy	28'820	0	11'610	144'340	70'943	1'849'062	**2'075'955**	255'586	638'471	254'754	25'373	**1'174'184**	375'130	**375'130**
Meinier	1'882	0	0	131'356	30'456	85'516	**247'328**	7'560	6'610	16'308	0	**30'478**	17'115	**17'115**
Meyrin	22'077	0	0	622'034	118'256	1'922'625	**2'662'916**	172'746	660'787	198'912	115'374	**1'147'818**	126'062	**126'062**
Onex	17'674	200	0	153'558	89'496	961'315	**1'204'569**	46'605	679'118	166'265	3'890	**895'879**	319'535	**319'535**
Perly-Certoux	2'962	0	0	35'636	42'512	163'040	**241'189**	10'000	0	30'233	0	**40'233**	300	**300**
Plan-les-Ouates	10'245	0	0	352'030	117'029	1'086'096	**1'555'155**	207'923	269'720	87'574	102'882	**668'100**	8'861	**8'861**
Pregny-Chambésy	3'660	900	0	16'608	43'520	259'500	**320'528**	282'222	13'792	30'639	2'550	**329'203**	0	**0**
Presinge	683	0	0	3'541	25'600	29'199	**58'340**	1'540	0	13'826	0	**15'366**	0	**0**
Puplinge	2'054	0	0	24'871	16'954	88'877	**130'702**	8'205	3'858	16'906	0	**28'970**	29'978	**29'978**
Russin	482	0	0	338	39'210	19'290	**58'837**	1'575	0	3'948	0	**5'523**	14'418	**14'418**
Satigny	3'811	0	0	2'123	385'750	633'086	**1'020'959**	51'498	25'369	43'343	6'102	**126'311**	48'792	**48'792**
Soral	739	0	0	5'682	5'130	59'173	**69'984**	1'245	0	6'138	0	**7'383**	12'353	**12'353**
Thônex	13'564	0	0	9'727	91'861	898'043	**999'632**	73'564	222'617	124'211	28'313	**448'704**	349'503	**349'503**
Troinex	2'250	0	0	9'469	89'556	109'377	**208'402**	12'257	0	20'834	1'059	**34'150**	107'853	**107'853**
Vandoeuvres	2'676	0	0	1'981	23'199	145'868	**171'048**	9'315	2'280	23'023	9'418	**44'036**	14'740	**14'740**
Vernier	33'855	895	4'903	61'072	798'481	2'755'740	**3'621'090**	182'684	815'575	430'772	84'493	**1'513'524**	248'307	**248'307**
Versoix	13'092	0	0	226'252	220'762	564'889	**1'011'903**	80'756	141'583	127'369	164'253	**513'961**	12'738	**12'738**
Veyrier	10'287	0	27'367	54'698	151'370	368'657	**602'091**	32'780	117'337	86'664	0	**236'781**	27'331	**27'331**
Total	**466'918**	**6'275**	**88'916**	**14'552'034**	**20'697'828**	**19'187'980**	**54'533'033**	**29'627'852**	**11'527'091**	**21'707'438**	**1'653'680**	**64'516'062**	**7'087'242**	**7'087'242**
Total sans Genève	**274'954**	**2'565**	**44'930**	**3'064'893**	**5'610'219**	**19'187'980**	**27'910'587**	**2'220'651**	**6'505'608**	**2'688'313**	**1'110'053**	**12'524'625**	**2'677'044**	**2'677'044**

Récapitulation par fonction, année 2011 (Revenus de fonctionnement) **(par habitant)**

Communes	Nombre d'habitants	Administration générale						Sécurité publique					Enseignement et formation	
		01	02	05	08	09	**Total 0**	10	11	14	16	**Total 1**	21	**Total 2**
Aire-la-Ville	1'142	0.00	0.00	0.62	23.52	180.30	**204.43**	3.15	0.00	9.83	0.00	**12.98**	0.00	**0.00**
Anières	2'493	0.00	0.00	9.33	62.65	47.39	**119.38**	2.91	1.19	8.48	4.56	**17.13**	4.81	**4.81**
Avully	1'760	0.00	0.00	1.14	48.74	37.43	**87.31**	2.93	0.00	10.47	0.00	**13.39**	0.00	**0.00**
Avusy	1'430	0.00	0.00	2.59	48.33	39.50	**90.42**	2.35	0.00	8.08	0.00	**10.44**	0.00	**0.00**
Bardonnex	2'207	0.00	0.00	41.97	87.94	45.84	**175.75**	3.96	0.00	9.98	0.00	**13.94**	0.00	**0.00**
Bellevue	3'169	0.00	0.00	3.85	24.14	52.69	**80.68**	1.74	0.12	8.85	46.31	**57.02**	3.33	**3.33**
Bernex	9'766	0.00	0.00	24.87	4.34	37.91	**67.12**	7.02	32.26	8.52	0.00	**47.80**	8.27	**8.27**
Carouge	20'210	0.03	0.00	4.98	12.61	117.42	**135.04**	6.71	71.54	8.20	1.60	**88.06**	7.35	**7.35**
Cartigny	884	0.00	0.00	3.98	27.37	45.93	**77.27**	4.64	0.00	24.25	0.65	**29.54**	38.58	**38.58**
Céligny	659	0.00	0.00	3.27	131.55	9.10	**143.92**	2.24	0.00	8.43	18.13	**28.80**	0.00	**0.00**
Chancy	1'137	0.00	0.00	0.61	22.20	35.45	**58.25**	2.27	1.08	8.40	0.00	**11.75**	25.08	**25.08**
Chêne-Bougeries	10'380	0.00	0.00	1.23	29.46	64.59	**95.27**	3.41	14.76	8.39	11.49	**38.05**	10.23	**10.23**
Chêne-Bourg	8'104	0.00	0.00	1.05	36.87	53.29	**91.21**	38.84	22.11	9.42	3.02	**73.40**	5.42	**5.42**
Choulex	1'067	0.00	0.00	10.38	49.47	44.01	**103.86**	2.72	2.17	7.98	0.00	**12.88**	38.09	**38.09**
Collex-Bossy	1'683	0.00	0.00	6.00	115.91	36.20	**158.10**	2.77	2.97	9.98	3.04	**18.76**	7.96	**7.96**
Collonge-Bellerive	7'507	0.00	0.00	24.15	4.08	75.24	**103.47**	11.84	25.90	8.44	17.84	**64.02**	11.44	**11.44**
Cologny	4'973	0.00	0.00	17.05	9.85	73.63	**100.52**	3.02	36.49	8.27	1.27	**49.04**	4.54	**4.54**
Confignon	4'309	0.00	0.00	53.47	10.04	39.93	**103.44**	3.64	6.54	8.07	1.21	**19.46**	41.19	**41.19**
Corsier	1'867	0.00	0.56	21.83	2.71	44.84	**69.95**	3.06	5.03	8.59	1.87	**18.57**	6.60	**6.60**
Dardagny	1'520	0.00	0.00	0.84	57.06	104.06	**161.96**	3.39	0.00	8.07	0.94	**12.40**	0.20	**0.20**
Genève	191'964	0.02	0.23	59.84	78.60	0.00	**138.68**	142.77	26.16	99.08	2.83	**270.84**	22.97	**22.97**
Genthod	2'777	0.00	0.00	4.66	30.48	40.13	**75.27**	2.60	2.21	9.05	0.04	**13.89**	6.48	**6.48**
Grand-Saconnex	11'866	0.00	0.00	4.99	66.84	68.56	**140.39**	2.69	32.31	16.90	4.21	**56.11**	4.66	**4.66**
Gy	483	0.00	0.00	2.07	4.31	41.59	**47.97**	2.94	0.37	7.67	29.05	**40.04**	83.80	**83.80**
Hermance	943	0.00	0.00	1.33	159.78	49.67	**210.78**	2.25	0.00	8.25	0.00	**10.50**	2.10	**2.10**
Jussy	1'186	0.00	0.00	58.67	7.40	53.81	**119.88**	2.53	0.00	8.52	0.00	**11.05**	21.41	**21.41**
Laconnex	619	0.00	0.00	0.48	164.83	53.46	**218.77**	4.41	0.00	8.18	0.00	**12.59**	8.94	**8.94**
Lancy	28'820	0.00	0.40	5.01	2.46	64.16	**72.03**	8.87	22.15	8.84	0.88	**40.74**	13.02	**13.02**
Meinier	1'882	0.00	0.00	69.80	16.18	45.44	**131.42**	4.02	3.51	8.67	0.00	**16.19**	9.09	**9.09**
Meyrin	22'077	0.00	0.00	28.18	5.36	87.09	**120.62**	7.82	29.93	9.01	5.23	**51.99**	5.71	**5.71**
Onex	17'674	0.01	0.00	8.69	5.06	54.39	**68.15**	2.64	38.42	9.41	0.22	**50.69**	18.08	**18.08**
Perly-Certoux	2'962	0.00	0.00	12.03	14.35	55.04	**81.43**	3.38	0.00	10.21	0.00	**13.58**	0.10	**0.10**
Plan-les-Ouates	10'245	0.00	0.00	34.36	11.42	106.01	**151.80**	20.30	26.33	8.55	10.04	**65.21**	0.86	**0.86**
Pregny-Chambésy	3'660	0.25	0.00	4.54	11.89	70.90	**87.58**	77.11	3.77	8.37	0.70	**89.95**	0.00	**0.00**
Presinge	683	0.00	0.00	5.19	37.48	42.75	**85.42**	2.25	0.00	20.24	0.00	**22.50**	0.00	**0.00**
Puplinge	2'054	0.00	0.00	12.11	8.25	43.27	**63.63**	3.99	1.88	8.23	0.00	**14.10**	14.60	**14.60**
Russin	482	0.00	0.00	0.70	81.35	40.02	**122.07**	3.27	0.00	8.19	0.00	**11.46**	29.91	**29.91**
Satigny	3'811	0.00	0.00	0.56	101.22	166.12	**267.90**	13.51	6.66	11.37	1.60	**33.14**	12.80	**12.80**
Soral	739	0.00	0.00	7.69	6.94	80.07	**94.70**	1.68	0.00	8.31	0.00	**9.99**	16.72	**16.72**
Thônex	13'564	0.00	0.00	0.72	6.77	66.21	**73.70**	5.42	16.41	9.16	2.09	**33.08**	25.77	**25.77**
Troinex	2'250	0.00	0.00	4.21	39.80	48.61	**92.62**	5.45	0.00	9.26	0.47	**15.18**	47.93	**47.93**
Vandoeuvres	2'676	0.00	0.00	0.74	8.67	54.51	**63.92**	3.48	0.85	8.60	3.52	**16.46**	5.51	**5.51**
Vernier	33'855	0.03	0.14	1.80	23.59	81.40	**106.96**	5.40	24.09	12.72	2.50	**44.71**	7.33	**7.33**
Versoix	13'092	0.00	0.00	17.28	16.86	43.15	**77.29**	6.17	10.81	9.73	12.55	**39.26**	0.97	**0.97**
Veyrier	10'287	0.00	2.66	5.32	14.71	35.84	**58.53**	3.19	11.41	8.42	0.00	**23.02**	2.66	**2.66**
Total	**466'918**	**0.01**	**0.19**	**31.17**	**44.33**	**41.09**	**116.79**	**63.45**	**24.69**	**46.49**	**3.54**	**138.17**	**15.18**	**15.18**
Total sans Genève	**274'954**	**0.01**	**0.16**	**11.15**	**20.40**	**69.79**	**101.51**	**8.08**	**23.66**	**9.78**	**4.04**	**45.55**	**9.74**	**9.74**

Récapitulation par fonction, année 2011 (Revenus de fonctionnement) **(arrondi franc)**

Communes	Nombre d'habitants	Culture et loisirs					Prévoyance sociale			Trafic		
		30	33	34	35	**Total 3**	54	58	**Total 5**	62	65	**Total 6**
Aire-la-Ville	1'142	9'542	0	0	0	**9'542**	46'888	0	**46'888**	0	9'089	**9'089**
Anières	2'493	0	0	14'100	0	**14'100**	0	29'522	**29'522**	36'986	68'856	**105'843**
Avully	1'760	0	0	450	43'012	**43'462**	0	0	**0**	17'035	0	**17'035**
Avusy	1'430	0	0	0	0	**0**	2'381	0	**2'381**	2'903	2'737	**5'640**
Bardonnex	2'207	0	0	0	0	**0**	1'484	1'240	**2'724**	0	0	**0**
Bellevue	3'169	901	0	141'096	957	**142'955**	31'736	0	**31'736**	43'467	25'108	**68'575**
Bernex	9'766	59'137	5'632	104'933	3'576	**173'278**	1'360'415	144'623	**1'505'038**	130'198	0	**130'198**
Carouge	20'210	336'452	132'559	776'606	6'990	**1'252'607**	1'080'722	61'720	**1'142'442**	2'803'829	0	**2'803'829**
Cartigny	884	0	350	0	0	**350**	34'802	0	**34'802**	0	1'682	**1'682**
Céligny	659	890	0	0	0	**890**	0	0	**0**	200	8'142	**8'342**
Chancy	1'137	0	0	0	0	**0**	0	25	**25**	1'050	0	**1'050**
Chêne-Bougeries	10'380	445	57'900	24'349	13'208	**95'902**	155'000	305'242	**460'242**	47'982	130'996	**178'978**
Chêne-Bourg	8'104	136'236	0	8'566	0	**144'802**	508'569	394'049	**902'618**	111'198	0	**111'198**
Choulex	1'067	315	0	8'220	0	**8'535**	0	0	**0**	870	0	**870**
Collex-Bossy	1'683	7'001	0	0	0	**7'001**	0	10'250	**10'250**	0	0	**0**
Collonge-Bellerive	7'507	4'251	224'092	33'369	0	**261'712**	247'762	31'260	**279'022**	355'396	24'812	**380'208**
Cologny	4'973	500	10'567	208'913	0	**219'979**	0	0	**0**	166'508	103'836	**270'343**
Confignon	4'309	3'084	0	15'000	0	**18'084**	346'730	29'895	**376'625**	-2'850	157	**-2'693**
Corsier	1'867	10'984	148	7'800	0	**18'932**	90'879	0	**90'879**	0	24'349	**24'349**
Dardagny	1'520	53	1'704	5'360	0	**7'117**	134'044	0	**134'044**	0	0	**0**
Genève	191'964	22'597'731	943'962	6'433'873	779'163	**30'754'729**	6'002'487	1'556'635	**7'559'122**	14'749'690	0	**14'749'690**
Genthod	2'777	94'541	4'239	4'975	0	**103'755**	0	0	**0**	64'006	0	**64'006**
Grand-Saconnex	11'866	36'348	37'848	106'967	127'801	**308'962**	580'407	104'941	**685'348**	213'742	40	**213'782**
Gy	483	0	29'345	0	0	**29'345**	0	0	**0**	53'371	0	**53'371**
Hermance	943	13'412	0	0	0	**13'412**	0	4'536	**4'536**	14'426	14'042	**28'468**
Jussy	1'186	0	0	0	0	**0**	49'604	0	**49'604**	15'307	0	**15'307**
Laconnex	619	0	1'035	26'195	1'810	**29'040**	0	0	**0**	0	0	**0**
Lancy	28'820	167'494	254'739	650'635	1'093'032	**2'165'899**	1'334'257	1'293'311	**2'627'568**	692'444	176'560	**869'004**
Meinier	1'882	0	0	516'481	0	**516'481**	110'350	0	**110'350**	7'020	10'286	**17'306**
Meyrin	22'077	1'395'038	33'984	1'151'926	24'166	**2'605'113**	2'692'878	249'462	**2'942'339**	96'402	0	**96'402**
Onex	17'674	860'554	12'352	333'478	200	**1'206'584**	1'170'891	250'708	**1'421'599**	172'395	0	**172'395**
Perly-Certoux	2'962	15	1'150	6'869	100	**8'134**	0	0	**0**	1'324	0	**1'324**
Plan-les-Ouates	10'245	109'103	7'620	98'374	173'646	**388'743**	875'014	60'239	**935'252**	153'135	29'016	**182'151**
Pregny-Chambésy	3'660	543	0	67'575	0	**68'118**	52'820	180	**53'000**	1'087	56'925	**58'012**
Presinge	683	2'498	0	2'035	0	**4'533**	23'559	0	**23'559**	0	0	**0**
Puplinge	2'054	43'832	389	9'042	0	**53'263**	88'114	3'950	**92'064**	5'014	28'440	**33'454**
Russin	482	0	0	0	0	**0**	0	0	**0**	0	0	**0**
Satigny	3'811	6'519	39'783	34'365	0	**80'667**	276'153	0	**276'153**	68'322	49'680	**118'002**
Soral	739	9'165	235	750	0	**10'150**	0	0	**0**	0	2'853	**2'853**
Thônex	13'564	545'437	693	418'386	428'500	**1'393'016**	326'564	0	**326'564**	153'127	0	**153'127**
Troinex	2'250	7'251	0	5'406	56'905	**69'563**	26'196	2'490	**28'686**	29'555	0	**29'555**
Vandoeuvres	2'676	4'957	12'600	560	0	**18'117**	1'200	187	**1'387**	22'521	23'553	**46'074**
Vernier	33'855	140'723	56'455	1'294'177	96'137	**1'587'492**	5'520'241	148'940	**5'669'180**	410'573	948'438	**1'359'011**
Versoix	13'092	114'178	8'410	298'496	3'000	**424'084**	543'307	44'853	**588'160**	74'376	122'691	**197'067**
Veyrier	10'287	15'604	0	2'981	8'920	**27'505**	217'551	15'369	**232'919**	237'818	0	**237'818**
Total	**466'918**	**26'734'732**	**1'877'788**	**12'812'308**	**2'861'122**	**44'285'951**	**23'933'001**	**4'743'625**	**28'676'626**	**20'950'426**	**1'862'288**	**22'812'715**
Total sans Genève	**274'954**	**4'137'002**	**933'827**	**6'378'435**	**2'081'959**	**13'531'222**	**17'930'514**	**3'186'990**	**21'117'504**	**6'200'737**	**1'862'288**	**8'063'025**

Récapitulation par fonction, année 2011 (Revenus de fonctionnement) **(par habitant)**

Communes	Nombre d'habitants	Culture et loisirs					Prévoyance sociale			Trafic		
		30	33	34	35	**Total 3**	54	58	**Total 5**	62	65	**Total 6**
Aire-la-Ville	1'142	37.18	91.40	21.33	10.06	**159.98**	205.63	32.20	**237.83**	223.62	33.19	**256.81**
Anières	2'493	80.02	41.82	53.59	33.27	**208.70**	426.16	135.20	**561.36**	399.34	49.07	**448.41**
Avully	1'760	43.99	16.10	32.04	74.21	**166.35**	141.41	24.70	**166.10**	147.92	2.59	**150.50**
Avusy	1'430	34.43	44.64	57.57	14.95	**151.58**	50.13	17.52	**67.65**	313.09	6.75	**319.84**
Bardonnex	2'207	28.68	32.84	78.19	15.71	**155.42**	191.18	63.85	**255.03**	165.12	1.76	**166.88**
Bellevue	3'169	44.05	68.58	122.79	16.95	**252.37**	192.14	34.08	**226.23**	477.47	47.21	**524.67**
Bernex	9'766	89.07	62.80	189.88	69.76	**411.50**	394.18	63.80	**457.98**	234.19	7.95	**242.13**
Carouge	20'210	590.86	203.08	323.99	64.48	**1'182.41**	515.77	189.63	**705.40**	433.24	1.15	**434.39**
Cartigny	884	18.52	61.82	14.32	44.79	**139.45**	128.03	82.77	**210.80**	388.11	6.08	**394.19**
Céligny	659	68.82	39.33	25.51	5.33	**138.99**	143.27	57.13	**200.40**	292.13	18.50	**310.62**
Chancy	1'137	36.94	8.81	8.68	5.61	**60.04**	213.55	29.42	**242.96**	91.42	3.51	**94.93**
Chêne-Bougeries	10'380	61.93	191.70	205.06	90.92	**549.62**	322.59	95.93	**418.52**	250.00	26.85	**276.85**
Chêne-Bourg	8'104	71.99	74.28	201.74	30.13	**378.14**	388.09	103.05	**491.15**	253.26	4.31	**257.57**
Choulex	1'067	66.24	9.53	220.98	1.53	**298.27**	71.67	82.52	**154.19**	257.65	4.01	**261.66**
Collex-Bossy	1'683	73.80	55.20	90.77	23.26	**243.02**	250.53	53.65	**304.18**	177.89	2.04	**179.93**
Collonge-Bellerive	7'507	140.57	76.48	197.07	32.16	**446.28**	260.05	41.86	**301.91**	511.18	31.57	**542.75**
Cologny	4'973	178.86	107.56	984.24	11.22	**1'281.88**	296.83	166.99	**463.82**	248.76	25.10	**273.86**
Confignon	4'309	34.42	34.25	141.73	16.21	**226.61**	550.66	70.32	**620.98**	205.81	2.82	**208.63**
Corsier	1'867	79.74	34.06	28.31	20.48	**162.59**	333.65	12.69	**346.34**	169.15	16.07	**185.23**
Dardagny	1'520	27.91	58.10	101.63	0.00	**187.64**	64.32	123.78	**188.10**	364.45	3.18	**367.63**
Genève	191'964	1'309.00	167.31	254.65	97.76	**1'828.71**	507.20	267.09	**774.29**	246.24	4.19	**250.42**
Genthod	2'777	218.38	112.96	292.83	10.16	**634.33**	172.91	70.35	**243.26**	383.88	4.86	**388.74**
Grand-Saconnex	11'866	64.45	172.02	123.63	68.69	**428.80**	335.17	63.10	**398.28**	296.83	7.28	**304.11**
Gy	483	116.83	84.76	25.57	4.25	**231.40**	94.10	63.34	**157.45**	336.83	3.24	**340.06**
Hermance	943	99.16	37.36	82.46	6.63	**225.60**	169.22	69.15	**238.37**	185.09	26.94	**212.03**
Jussy	1'186	61.24	36.59	35.45	5.26	**138.53**	41.30	77.61	**118.91**	857.63	2.66	**860.29**
Laconnex	619	59.64	32.51	447.57	9.02	**548.74**	33.44	65.28	**98.72**	100.46	2.80	**103.26**
Lancy	28'820	99.05	193.67	244.03	142.13	**678.88**	441.76	170.84	**612.60**	326.62	10.11	**336.73**
Meinier	1'882	84.88	35.22	502.84	2.65	**625.60**	203.08	63.49	**266.58**	221.92	8.08	**230.00**
Meyrin	22'077	405.97	166.96	447.51	121.70	**1'142.13**	494.09	144.09	**638.18**	227.86	0.67	**228.54**
Onex	17'674	158.64	115.95	161.55	20.39	**456.52**	492.70	109.83	**602.53**	68.01	0.07	**68.08**
Perly-Certoux	2'962	39.43	135.30	360.70	57.67	**593.10**	119.05	50.72	**169.76**	206.73	1.49	**208.22**
Plan-les-Ouates	10'245	193.05	76.53	173.00	126.20	**568.77**	617.01	87.00	**704.01**	197.23	41.92	**239.16**
Pregny-Chambésy	3'660	108.06	93.62	133.33	1.18	**336.18**	107.07	48.29	**155.36**	212.57	17.12	**229.70**
Presinge	683	97.61	42.14	46.21	1.32	**187.29**	159.29	119.83	**279.13**	244.22	14.10	**258.32**
Puplinge	2'054	85.47	72.99	78.50	23.12	**260.08**	297.80	69.64	**367.45**	130.04	14.57	**144.61**
Russin	482	70.05	46.46	9.98	1.00	**127.50**	143.48	30.09	**173.57**	855.08	5.60	**860.68**
Satigny	3'811	26.67	183.11	226.08	3.65	**439.51**	707.49	48.06	**755.54**	414.32	37.05	**451.37**
Soral	739	65.18	16.50	48.53	27.19	**157.39**	26.90	32.60	**59.50**	173.16	8.93	**182.09**
Thônex	13'564	114.70	114.39	305.85	148.33	**683.27**	301.22	69.07	**370.29**	165.01	3.37	**168.37**
Troinex	2'250	78.65	45.77	26.04	27.81	**178.27**	285.44	54.51	**339.95**	364.31	2.60	**366.91**
Vandoeuvres	2'676	115.84	92.24	11.20	1.46	**220.74**	66.32	111.63	**177.95**	436.46	28.25	**464.71**
Vernier	33'855	114.88	88.51	205.39	108.68	**517.46**	508.75	117.06	**625.81**	274.07	48.65	**322.71**
Versoix	13'092	92.96	96.53	166.10	6.88	**362.47**	392.76	22.20	**414.96**	232.06	7.12	**239.18**
Veyrier	10'287	40.47	21.17	78.85	33.45	**173.93**	266.19	37.64	**303.84**	280.30	9.62	**289.92**
Total	**466'918**	**632.59**	**137.74**	**238.87**	**82.50**	**1'091.70**	**441.82**	**169.69**	**611.51**	**261.93**	**10.90**	**272.83**
Total sans Genève	**274'954**	**160.33**	**117.10**	**227.85**	**71.86**	**577.14**	**396.17**	**101.69**	**497.86**	**272.88**	**15.59**	**288.48**

Récapitulation par fonction, année 2011 (Revenus de fonctionnement) **(arrondi franc)**

Communes	Nombre d'habitants	Protection et aménagement de l'environnement						Finances et impôts				Total général
		71	72	74	78	79	Total 7	90	94	95	Total 9	
Aire-la-Ville	1'142	11'432	4'993	0	0	0	**16'425**	2'656'713	19'088	100'817	**2'776'618**	**3'106'847**
Anières	2'493	0	27'820	300	703	0	**28'823**	9'856'574	36'609	1'391'650	**11'284'832**	**11'815'431**
Avully	1'760	23'006	29'018	0	1'750	0	**53'774**	3'817'454	63'632	2'300	**3'883'387**	**4'174'888**
Avusy	1'430	0	7'259	490	0	197'699	**205'447**	4'060'586	22'811	5'434	**4'088'831**	**4'446'527**
Bardonnex	2'207	0	15'865	18'110	352	19'887	**54'215**	4'278'132	31'491	6'600	**4'316'224**	**4'791'801**
Bellevue	3'169	15'481	40'311	0	10'037	0	**65'829**	11'403'647	22'012	135'234	**11'560'893**	**12'316'932**
Bernex	9'766	0	96'915	10'300	24'690	0	**131'904**	21'624'363	127'625	60'667	**21'812'655**	**24'956'184**
Carouge	20'210	801	845'759	82'316	14'244	12'992	**956'111**	82'539'363	238'516	1'346'697	**84'124'576**	**94'936'972**
Cartigny	884	38'912	9'159	3'450	222	0	**51'744**	1'849'497	30'960	323'017	**2'203'474**	**2'420'588**
Céligny	659	5'116	1'717	1'000	167	0	**8'000**	2'030'636	84'324	165'677	**2'280'637**	**2'411'694**
Chancy	1'137	5'401	7'210	0	241	50'000	**62'852**	2'478'975	31'681	0	**2'510'656**	**2'682'695**
Chêne-Bougeries	10'380	12'955	108'272	86'885	15'859	0	**223'971**	24'695'474	153'298	522'072	**25'370'844**	**27'820'016**
Chêne-Bourg	8'104	0	80'234	33'075	2'506	0	**115'816**	17'298'996	76'628	693'917	**18'069'541**	**20'721'904**
Choulex	1'067	86'344	0	3'200	0	0	**89'544**	3'701'520	27'810	92'463	**3'821'793**	**4'085'947**
Collex-Bossy	1'683	0	10'882	1'600	0	0	**12'482**	3'772'830	27'057	1'860	**3'801'747**	**4'142'533**
Collonge-Bellerive	7'507	200'001	59'327	22'760	2'448	0	**284'537**	20'594'483	788'945	605'078	**21'988'506**	**24'537'227**
Cologny	4'973	0	42'407	17'950	136'042	26'104	**222'503**	23'240'784	143'129	4'520'649	**27'904'562**	**29'383'773**
Confignon	4'309	18'457	24'025	7'950	983	0	**51'415**	10'799'265	20'838	48'360	**10'868'463**	**12'018'920**
Corsier	1'867	0	6'828	7'000	3'525	0	**17'354**	4'886'174	13'746	102'120	**5'002'040**	**5'331'131**
Dardagny	1'520	0	13'318	0	457	0	**13'774**	3'694'188	49'183	3'565	**3'746'936**	**4'167'202**
Genève	191'964	101'833	1'863'504	3'618'445	40'028	67'423	**5'691'233**	852'793'525	9'043'401	98'081'942	**959'918'868**	**1'101'697'723**
Genthod	2'777	663	11'691	29'390	2'164	0	**43'908**	8'528'149	159'299	545'295	**9'232'743**	**9'709'997**
Grand-Saconnex	11'866	1'000	85'612	7'300	24'000	0	**117'912**	34'285'616	128'284	234'809	**34'648'710**	**38'361'627**
Gy	483	21'709	0	0	0	0	**21'709**	1'860'896	18'596	59'320	**1'938'812**	**2'126'224**
Hermance	943	23'921	0	300	0	0	**24'221**	3'141'999	15'224	0	**3'157'223**	**3'438'505**
Jussy	1'186	0	0	5'714	0	0	**5'714**	6'084'862	121'283	2'251	**6'208'395**	**6'459'693**
Laconnex	619	8'051	3'156	0	0	0	**11'208**	1'688'682	11'838	283'438	**1'983'958**	**2'172'954**
Lancy	28'820	76'633	309'553	69'846	21'880	0	**477'912**	80'633'644	255'791	12'992'277	**93'881'712**	**103'647'363**
Meinier	1'882	77'430	22'858	1'800	661	0	**102'749**	5'354'013	91'206	5'247	**5'450'467**	**6'492'273**
Meyrin	22'077	0	181'569	35'540	39'420	0	**256'529**	74'750'748	320'090	470'539	**75'541'378**	**85'378'556**
Onex	17'674	5'660	249'316	34'375	25'671	0	**315'021**	38'121'130	118'936	210'520	**38'450'586**	**43'986'167**
Perly-Certoux	2'962	0	13'481	11'000	565	0	**25'046**	8'889'252	43'492	9'210	**8'941'954**	**9'258'180**
Plan-les-Ouates	10'245	118'845	93'375	12'700	5'050	0	**229'970**	45'376'666	223'129	244'122	**45'843'917**	**49'812'149**
Pregny-Chambésy	3'660	0	22'439	11'248	0	0	**33'687**	10'337'565	533'651	30'000	**10'901'215**	**11'763'763**
Presinge	683	22'022	5'133	500	168	0	**27'822**	1'547'594	110'211	1'088'348	**2'746'153**	**2'875'773**
Puplinge	2'054	5'255	22'426	420	562	0	**28'663**	4'591'627	41'425	33'629	**4'666'682**	**5'063'776**
Russin	482	0	0	0	0	0	**0**	5'367'829	37'883	2'118	**5'407'830**	**5'486'607**
Satigny	3'811	81'811	29'857	6'360	1'401	15'346	**134'775**	14'962'197	88'984	0	**15'051'181**	**16'856'841**
Soral	739	7'290	18'514	2'800	0	28'393	**56'997**	1'268'522	93'533	42'374	**1'404'429**	**1'564'149**
Thônex	13'564	0	81'425	27'589	20'965	0	**129'979**	31'879'930	236'930	0	**32'116'860**	**35'917'385**
Troinex	2'250	5'636	11'948	14'195	9'517	0	**41'296**	4'514'648	21'344	1'423'715	**5'959'706**	**6'479'211**
Vandoeuvres	2'676	272	15'607	12'100	1'000	0	**28'980**	6'020'293	168'216	0	**6'188'508**	**6'512'890**
Vernier	33'855	311	259'799	79'233	375'909	3'509	**718'761**	79'983'601	179'589	1'619'930	**81'783'120**	**96'500'486**
Versoix	13'092	60'704	134'021	5'607	7'743	0	**208'075**	31'563'597	90'718	2'878'874	**34'533'188**	**37'489'176**
Veyrier	10'287	5'471	72'964	26'252	3'008	0	**107'695**	23'618'148	517'558	211'515	**24'347'220**	**25'819'361**
Total	**466'918**	**1'042'425**	**4'939'564**	**4'309'100**	**793'938**	**421'352**	**11'506'379**	**1'636'444'389**	**14'679'994**	**130'597'647**	**1'781'722'031**	**2'015'140'038**
Total sans Genève	**274'954**	**940'592**	**3'076'060**	**690'655**	**753'910**	**353'929**	**5'815'146**	**783'650'864**	**5'636'594**	**32'515'705**	**821'803'162**	**913'442'315**

Récapitulation par fonction, année 2011 (Revenus de fonctionnement) **(par habitant)**

Communes	Nombre d'habitants	Protection et aménagement de l'environnement						Finances et impôts				Total général
		71	72	74	78	79	Total 7	90	94	95	Total 9	
Aire-la-Ville	1'142	10.01	4.37	0.00	0.00	0.00	**14.38**	2'326.37	16.71	88.28	**2'431.36**	**2'720.53**
Anières	2'493	0.00	11.16	0.12	0.28	0.00	**11.56**	3'953.70	14.68	558.22	**4'526.61**	**4'739.44**
Avully	1'760	13.07	16.49	0.00	0.99	0.00	**30.55**	2'169.01	36.15	1.31	**2'206.47**	**2'372.10**
Avusy	1'430	0.00	5.08	0.34	0.00	138.25	**143.67**	2'839.57	15.95	3.80	**2'859.32**	**3'109.46**
Bardonnex	2'207	0.00	7.19	8.21	0.16	9.01	**24.56**	1'938.44	14.27	2.99	**1'955.70**	**2'171.18**
Bellevue	3'169	4.89	12.72	0.00	3.17	0.00	**20.77**	3'598.50	6.95	42.67	**3'648.12**	**3'886.69**
Bernex	9'766	0.00	9.92	1.05	2.53	0.00	**13.51**	2'214.25	13.07	6.21	**2'233.53**	**2'555.42**
Carouge	20'210	0.04	41.85	4.07	0.70	0.64	**47.31**	4'084.09	11.80	66.64	**4'162.52**	**4'697.52**
Cartigny	884	44.02	10.36	3.90	0.25	0.00	**58.53**	2'092.19	35.02	365.40	**2'492.62**	**2'738.22**
Céligny	659	7.76	2.61	1.52	0.25	0.00	**12.14**	3'081.39	127.96	251.41	**3'460.75**	**3'659.63**
Chancy	1'137	4.75	6.34	0.00	0.21	43.98	**55.28**	2'180.28	27.86	0.00	**2'208.14**	**2'359.45**
Chêne-Bougeries	10'380	1.25	10.43	8.37	1.53	0.00	**21.58**	2'379.14	14.77	50.30	**2'444.20**	**2'680.16**
Chêne-Bourg	8'104	0.00	9.90	4.08	0.31	0.00	**14.29**	2'134.62	9.46	85.63	**2'229.71**	**2'557.00**
Choulex	1'067	80.92	0.00	3.00	0.00	0.00	**83.92**	3'469.09	26.06	86.66	**3'581.81**	**3'829.38**
Collex-Bossy	1'683	0.00	6.47	0.95	0.00	0.00	**7.42**	2'241.73	16.08	1.11	**2'258.91**	**2'461.40**
Collonge-Bellerive	7'507	26.64	7.90	3.03	0.33	0.00	**37.90**	2'743.37	105.09	80.60	**2'929.07**	**3'268.58**
Cologny	4'973	0.00	8.53	3.61	27.36	5.25	**44.74**	4'673.39	28.78	909.04	**5'611.21**	**5'908.66**
Confignon	4'309	4.28	5.58	1.84	0.23	0.00	**11.93**	2'506.21	4.84	11.22	**2'522.27**	**2'789.26**
Corsier	1'867	0.00	3.66	3.75	1.89	0.00	**9.29**	2'617.13	7.36	54.70	**2'679.19**	**2'855.45**
Dardagny	1'520	0.00	8.76	0.00	0.30	0.00	**9.06**	2'430.39	32.36	2.35	**2'465.09**	**2'741.58**
Genève	191'964	0.53	9.71	18.85	0.21	0.35	**29.65**	4'442.47	47.11	510.94	**5'000.52**	**5'739.09**
Genthod	2'777	0.24	4.21	10.58	0.78	0.00	**15.81**	3'070.99	57.36	196.36	**3'324.72**	**3'496.58**
Grand-Saconnex	11'866	0.08	7.21	0.62	2.02	0.00	**9.94**	2'889.40	10.81	19.79	**2'920.00**	**3'232.90**
Gy	483	44.95	0.00	0.00	0.00	0.00	**44.95**	3'852.79	38.50	122.82	**4'014.10**	**4'402.12**
Hermance	943	25.37	0.00	0.32	0.00	0.00	**25.68**	3'331.92	16.14	0.00	**3'348.06**	**3'646.35**
Jussy	1'186	0.00	0.00	4.82	0.00	0.00	**4.82**	5'130.57	102.26	1.90	**5'234.73**	**5'446.62**
Laconnex	619	13.01	5.10	0.00	0.00	0.00	**18.11**	2'728.08	19.12	457.90	**3'205.10**	**3'510.43**
Lancy	28'820	2.66	10.74	2.42	0.76	0.00	**16.58**	2'797.84	8.88	450.81	**3'257.52**	**3'596.37**
Meinier	1'882	41.14	12.15	0.96	0.35	0.00	**54.60**	2'844.85	48.46	2.79	**2'896.10**	**3'449.67**
Meyrin	22'077	0.00	8.22	1.61	1.79	0.00	**11.62**	3'385.91	14.50	21.31	**3'421.72**	**3'867.31**
Onex	17'674	0.32	14.11	1.94	1.45	0.00	**17.82**	2'156.90	6.73	11.91	**2'175.55**	**2'488.75**
Perly-Certoux	2'962	0.00	4.55	3.71	0.19	0.00	**8.46**	3'001.10	14.68	3.11	**3'018.89**	**3'125.65**
Plan-les-Ouates	10'245	11.60	9.11	1.24	0.49	0.00	**22.45**	4'429.15	21.78	23.83	**4'474.76**	**4'862.09**
Pregny-Chambésy	3'660	0.00	6.13	3.07	0.00	0.00	**9.20**	2'824.47	145.81	8.20	**2'978.47**	**3'214.14**
Presinge	683	32.24	7.51	0.73	0.25	0.00	**40.73**	2'265.88	161.36	1'593.48	**4'020.72**	**4'210.50**
Puplinge	2'054	2.56	10.92	0.20	0.27	0.00	**13.95**	2'235.46	20.17	16.37	**2'272.00**	**2'465.32**
Russin	482	0.00	0.00	0.00	0.00	0.00	**0.00**	11'136.57	78.60	4.39	**11'219.56**	**11'383.00**
Satigny	3'811	21.47	7.83	1.67	0.37	4.03	**35.36**	3'926.06	23.35	0.00	**3'949.40**	**4'423.21**
Soral	739	9.87	25.05	3.79	0.00	38.42	**77.13**	1'716.54	126.57	57.34	**1'900.45**	**2'116.58**
Thônex	13'564	0.00	6.00	2.03	1.55	0.00	**9.58**	2'350.33	17.47	0.00	**2'367.80**	**2'647.99**
Troinex	2'250	2.50	5.31	6.31	4.23	0.00	**18.35**	2'006.51	9.49	632.76	**2'648.76**	**2'879.65**
Vandoeuvres	2'676	0.10	5.83	4.52	0.37	0.00	**10.83**	2'249.74	62.86	0.00	**2'312.60**	**2'433.82**
Vernier	33'855	0.01	7.67	2.34	11.10	0.10	**21.23**	2'362.53	5.30	47.85	**2'415.69**	**2'850.41**
Versoix	13'092	4.64	10.24	0.43	0.59	0.00	**15.89**	2'410.91	6.93	219.90	**2'637.73**	**2'863.52**
Veyrier	10'287	0.53	7.09	2.55	0.29	0.00	**10.47**	2'295.92	50.31	20.56	**2'366.80**	**2'509.90**
Total	**466'918**	**2.23**	**10.58**	**9.23**	**1.70**	**0.90**	**24.64**	**3'504.78**	**31.44**	**279.70**	**3'815.92**	**4'315.83**
Total sans Genève	**274'954**	**3.42**	**11.19**	**2.51**	**2.74**	**1.29**	**21.15**	**2'850.12**	**20.50**	**118.26**	**2'988.88**	**3'322.16**

Statistiques
des dépenses et des recettes d'investissement 2011

Comparés des communes, par fonction, en valeur absolue et en francs par habitants

Récapitulation par fonction, année 2011 (Dépenses d'investissement) **(arrondi franc)**

Communes	Nombre d'habitants	Administration générale						Sécurité publique					Enseignement et formation	
		01	02	05	08	09	**Total 0**	10	11	14	16	**Total 1**	21	**Total 2**
Aire-la-Ville	1'142	0	0	0	38'630	0	**38'630**	0	0	0	0	**0**	0	**0**
Anières	2'493	0	0	0	69'104	0	**69'104**	0	0	0	0	**0**	2'886'593	**2'886'593**
Avully	1'760	0	0	0	213'084	0	**213'084**	0	0	0	0	**0**	0	**0**
Avusy	1'430	0	0	0	3'903'000	0	**3'903'000**	0	0	0	0	**0**	0	**0**
Bardonnex	2'207	0	0	0	70'213	0	**70'213**	0	0	0	0	**0**	150'916	**150'916**
Bellevue	3'169	0	0	0	0	0	**0**	0	0	0	0	**0**	0	**0**
Bernex	9'766	0	0	165'362	1'742'073	0	**1'907'435**	0	8'640	518'676	13'816	**541'133**	211'714	**211'714**
Carouge	20'210	0	0	0	650'251	0	**650'251**	0	223'188	404'800	0	**627'988**	9'530'570	**9'530'570**
Cartigny	884	0	0	0	0	0	**0**	0	0	0	0	**0**	0	**0**
Céligny	659	0	0	0	0	0	**0**	0	0	0	0	**0**	0	**0**
Chancy	1'137	0	0	0	108'831	0	**108'831**	0	0	0	0	**0**	160'329	**160'329**
Chêne-Bougeries	10'380	0	0	0	1'439'585	0	**1'439'585**	0	0	0	0	**0**	71'892	**71'892**
Chêne-Bourg	8'104	0	0	0	30'226	0	**30'226**	0	113'128	82'609	0	**195'738**	124'979	**124'979**
Choulex	1'067	0	0	0	0	0	**0**	0	0	0	0	**0**	0	**0**
Collex-Bossy	1'683	0	0	0	0	0	**0**	0	0	277'599	0	**277'599**	0	**0**
Collonge-Bellerive	7'507	0	0	0	301'796	0	**301'796**	0	0	0	0	**0**	1'056'968	**1'056'968**
Cologny	4'973	0	0	0	72'041	0	**72'041**	0	98'030	0	0	**98'030**	138'739	**138'739**
Confignon	4'309	0	0	0	0	0	**0**	0	0	72'137	0	**72'137**	1'589'050	**1'589'050**
Corsier	1'867	0	0	0	0	0	**0**	0	0	0	0	**0**	0	**0**
Dardagny	1'520	0	0	0	0	0	**0**	0	0	0	0	**0**	0	**0**
Genève	191'964	188'967	0	9'202'894	9'509'795	0	**18'901'656**	1'201	69'916	3'425'069	2'704'879	**6'201'066**	9'891'184	**9'891'184**
Genthod	2'777	0	0	0	1'285'261	0	**1'285'261**	0	0	18'704	0	**18'704**	695'681	**695'681**
Grand-Saconnex	11'866	0	0	23'471	2'911'855	0	**2'935'326**	0	0	181'655	0	**181'655**	2'350'551	**2'350'551**
Gy	483	0	0	0	0	0	**0**	0	0	0	0	**0**	0	**0**
Hermance	943	0	0	0	413'383	0	**413'383**	0	0	0	0	**0**	0	**0**
Jussy	1'186	0	0	0	1'828'008	0	**1'828'008**	0	0	0	0	**0**	311'864	**311'864**
Laconnex	619	0	0	0	0	0	**0**	0	0	0	0	**0**	0	**0**
Lancy	28'820	0	0	530'467	0	0	**530'467**	0	21'988	186'870	0	**208'858**	2'235'357	**2'235'357**
Meinier	1'882	0	0	0	2'756'631	0	**2'756'631**	0	0	0	0	**0**	0	**0**
Meyrin	22'077	0	0	181'847	711'629	79'957	**973'433**	0	0	746'833	16'540	**763'372**	1'500'713	**1'500'713**
Onex	17'674	0	0	16'361	36'828	0	**53'189**	0	5'174	6'133	0	**11'307**	1'279'058	**1'279'058**
Perly-Certoux	2'962	0	0	0	0	0	**0**	0	0	0	0	**0**	0	**0**
Plan-les-Ouates	10'245	0	0	0	68'151	336'063	**404'214**	0	0	1'110	0	**1'110**	1'240'179	**1'240'179**
Pregny-Chambésy	3'660	0	0	864	470'739	0	**471'603**	0	0	0	0	**0**	0	**0**
Presinge	683	0	0	0	0	0	**0**	0	0	0	0	**0**	0	**0**
Puplinge	2'054	0	0	0	0	0	**0**	0	0	46'169	0	**46'169**	95'529	**95'529**
Russin	482	0	0	0	0	0	**0**	0	0	0	0	**0**	0	**0**
Satigny	3'811	0	0	0	338'853	0	**338'853**	0	0	0	0	**0**	252'336	**252'336**
Soral	739	0	0	0	0	0	**0**	0	0	0	0	**0**	0	**0**
Thônex	13'564	0	0	0	0	0	**0**	0	0	0	0	**0**	808'652	**808'652**
Troinex	2'250	0	0	0	1'269'766	0	**1'269'766**	0	0	117'221	0	**117'221**	0	**0**
Vandoeuvres	2'676	0	0	0	689'079	0	**689'079**	0	0	102'102	0	**102'102**	0	**0**
Vernier	33'855	0	0	183'791	1'088'466	0	**1'272'258**	0	0	209'662	99'561	**309'223**	374'869	**374'869**
Versoix	13'092	0	0	0	63'034	37'908	**100'942**	0	0	341'305	0	**341'305**	239'555	**239'555**
Veyrier	10'287	0	0	0	302'289	0	**302'289**	0	0	0	0	**0**	4'667'717	**4'667'717**
Total	**466'918**	**188'967**	**0**	**10'305'056**	**32'382'599**	**453'929**	**43'330'551**	**1'201**	**540'065**	**6'738'656**	**2'834'796**	**10'114'717**	**41'864'993**	**41'864'993**
Total sans Genève	**274'954**	**0**	**0**	**1'102'162**	**22'872'804**	**453'929**	**24'428'895**	**0**	**470'148**	**3'313'587**	**129'917**	**3'913'651**	**31'973'809**	**31'973'809**

Récapitulation par fonction, année 2011 (Dépenses d'investissement) **(par habitant)**

Communes	Nombre d'habitants	Administration générale						Sécurité publique					Enseignement et formation	
		01	02	05	08	09	**Total 0**	10	11	14	16	**Total 1**	21	**Total 2**
Aire-la-Ville	1'142	0.00	0.00	0.00	33.83	0.00	**33.83**	0.00	0.00	0.00	0.00	**0.00**	0.00	**0.00**
Anières	2'493	0.00	0.00	0.00	27.72	0.00	**27.72**	0.00	0.00	0.00	0.00	**0.00**	1'157.88	**1'157.88**
Avully	1'760	0.00	0.00	0.00	121.07	0.00	**121.07**	0.00	0.00	0.00	0.00	**0.00**	0.00	**0.00**
Avusy	1'430	0.00	0.00	0.00	2'729.37	0.00	**2'729.37**	0.00	0.00	0.00	0.00	**0.00**	0.00	**0.00**
Bardonnex	2'207	0.00	0.00	0.00	31.81	0.00	**31.81**	0.00	0.00	0.00	0.00	**0.00**	68.38	**68.38**
Bellevue	3'169	0.00	0.00	0.00	0.00	0.00	**0.00**	0.00	0.00	0.00	0.00	**0.00**	0.00	**0.00**
Bernex	9'766	0.00	0.00	16.93	178.38	0.00	**195.31**	0.00	0.88	53.11	1.41	**55.41**	21.68	**21.68**
Carouge	20'210	0.00	0.00	0.00	32.17	0.00	**32.17**	0.00	11.04	20.03	0.00	**31.07**	471.58	**471.58**
Cartigny	884	0.00	0.00	0.00	0.00	0.00	**0.00**	0.00	0.00	0.00	0.00	**0.00**	0.00	**0.00**
Céligny	659	0.00	0.00	0.00	0.00	0.00	**0.00**	0.00	0.00	0.00	0.00	**0.00**	0.00	**0.00**
Chancy	1'137	0.00	0.00	0.00	95.72	0.00	**95.72**	0.00	0.00	0.00	0.00	**0.00**	141.01	**141.01**
Chêne-Bougeries	10'380	0.00	0.00	0.00	138.69	0.00	**138.69**	0.00	0.00	0.00	0.00	**0.00**	6.93	**6.93**
Chêne-Bourg	8'104	0.00	0.00	0.00	3.73	0.00	**3.73**	0.00	13.96	10.19	0.00	**24.15**	15.42	**15.42**
Choulex	1'067	0.00	0.00	0.00	0.00	0.00	**0.00**	0.00	0.00	0.00	0.00	**0.00**	0.00	**0.00**
Collex-Bossy	1'683	0.00	0.00	0.00	0.00	0.00	**0.00**	0.00	0.00	164.94	0.00	**164.94**	0.00	**0.00**
Collonge-Bellerive	7'507	0.00	0.00	0.00	40.20	0.00	**40.20**	0.00	0.00	0.00	0.00	**0.00**	140.80	**140.80**
Cologny	4'973	0.00	0.00	0.00	14.49	0.00	**14.49**	0.00	19.71	0.00	0.00	**19.71**	27.90	**27.90**
Confignon	4'309	0.00	0.00	0.00	0.00	0.00	**0.00**	0.00	0.00	16.74	0.00	**16.74**	368.77	**368.77**
Corsier	1'867	0.00	0.00	0.00	0.00	0.00	**0.00**	0.00	0.00	0.00	0.00	**0.00**	0.00	**0.00**
Dardagny	1'520	0.00	0.00	0.00	0.00	0.00	**0.00**	0.00	0.00	0.00	0.00	**0.00**	0.00	**0.00**
Genève	191'964	0.98	0.00	47.94	49.54	0.00	**98.46**	0.01	0.36	17.84	14.09	**32.30**	51.53	**51.53**
Genthod	2'777	0.00	0.00	0.00	462.82	0.00	**462.82**	0.00	0.00	6.74	0.00	**6.74**	250.52	**250.52**
Grand-Saconnex	11'866	0.00	0.00	1.98	245.39	0.00	**247.37**	0.00	0.00	15.31	0.00	**15.31**	198.09	**198.09**
Gy	483	0.00	0.00	0.00	0.00	0.00	**0.00**	0.00	0.00	0.00	0.00	**0.00**	0.00	**0.00**
Hermance	943	0.00	0.00	0.00	438.37	0.00	**438.37**	0.00	0.00	0.00	0.00	**0.00**	0.00	**0.00**
Jussy	1'186	0.00	0.00	0.00	1'541.32	0.00	**1'541.32**	0.00	0.00	0.00	0.00	**0.00**	262.95	**262.95**
Laconnex	619	0.00	0.00	0.00	0.00	0.00	**0.00**	0.00	0.00	0.00	0.00	**0.00**	0.00	**0.00**
Lancy	28'820	0.00	0.00	18.41	0.00	0.00	**18.41**	0.00	0.76	6.48	0.00	**7.25**	77.56	**77.56**
Meinier	1'882	0.00	0.00	0.00	1'464.74	0.00	**1'464.74**	0.00	0.00	0.00	0.00	**0.00**	0.00	**0.00**
Meyrin	22'077	0.00	0.00	8.24	32.23	3.62	**44.09**	0.00	0.00	33.83	0.75	**34.58**	67.98	**67.98**
Onex	17'674	0.00	0.00	0.93	2.08	0.00	**3.01**	0.00	0.29	0.35	0.00	**0.64**	72.37	**72.37**
Perly-Certoux	2'962	0.00	0.00	0.00	0.00	0.00	**0.00**	0.00	0.00	0.00	0.00	**0.00**	0.00	**0.00**
Plan-les-Ouates	10'245	0.00	0.00	0.00	6.65	32.80	**39.45**	0.00	0.00	0.11	0.00	**0.11**	121.05	**121.05**
Pregny-Chambésy	3'660	0.00	0.00	0.24	128.62	0.00	**128.85**	0.00	0.00	0.00	0.00	**0.00**	0.00	**0.00**
Presinge	683	0.00	0.00	0.00	0.00	0.00	**0.00**	0.00	0.00	0.00	0.00	**0.00**	0.00	**0.00**
Puplinge	2'054	0.00	0.00	0.00	0.00	0.00	**0.00**	0.00	0.00	22.48	0.00	**22.48**	46.51	**46.51**
Russin	482	0.00	0.00	0.00	0.00	0.00	**0.00**	0.00	0.00	0.00	0.00	**0.00**	0.00	**0.00**
Satigny	3'811	0.00	0.00	0.00	88.91	0.00	**88.91**	0.00	0.00	0.00	0.00	**0.00**	66.21	**66.21**
Soral	739	0.00	0.00	0.00	0.00	0.00	**0.00**	0.00	0.00	0.00	0.00	**0.00**	0.00	**0.00**
Thônex	13'564	0.00	0.00	0.00	0.00	0.00	**0.00**	0.00	0.00	0.00	0.00	**0.00**	59.62	**59.62**
Troinex	2'250	0.00	0.00	0.00	564.34	0.00	**564.34**	0.00	0.00	52.10	0.00	**52.10**	0.00	**0.00**
Vandoeuvres	2'676	0.00	0.00	0.00	257.50	0.00	**257.50**	0.00	0.00	38.15	0.00	**38.15**	0.00	**0.00**
Vernier	33'855	0.00	0.00	5.43	32.15	0.00	**37.58**	0.00	0.00	6.19	2.94	**9.13**	11.07	**11.07**
Versoix	13'092	0.00	0.00	0.00	4.81	2.90	**7.71**	0.00	0.00	26.07	0.00	**26.07**	18.30	**18.30**
Veyrier	10'287	0.00	0.00	0.00	29.39	0.00	**29.39**	0.00	0.00	0.00	0.00	**0.00**	453.75	**453.75**
Total	**466'918**	**0.40**	**0.00**	**22.07**	**69.35**	**0.97**	**92.80**	**0.00**	**1.16**	**14.43**	**6.07**	**21.66**	**89.66**	**89.66**
Total sans Genève	**274'954**	**0.00**	**0.00**	**4.01**	**83.19**	**1.65**	**88.85**	**0.00**	**1.71**	**12.05**	**0.47**	**14.23**	**116.29**	**116.29**

Récapitulation par fonction, année 2011 (Dépenses d'investissement) **(arrondi franc)**

Communes	Nombre d'habitants	Culture et loisirs					Prévoyance sociale			Trafic		
		30	33	34	35	**Total 3**	54	58	**Total 5**	62	65	**Total 6**
Aire-la-Ville	1'142	0	0	0	0	**0**	0	0	**0**	0	0	**0**
Anières	2'493	0	0	0	0	**0**	0	0	**0**	519'801	0	**519'801**
Avully	1'760	0	0	0	0	**0**	0	0	**0**	0	0	**0**
Avusy	1'430	0	0	0	0	**0**	0	0	**0**	183'411	0	**183'411**
Bardonnex	2'207	0	0	0	172'049	**172'049**	0	0	**0**	70'032	0	**70'032**
Bellevue	3'169	0	44'802	0	0	**44'802**	167'168	0	**167'168**	624'868	0	**624'868**
Bernex	9'766	0	175'997	3'972	2'285'031	**2'465'000**	0	255'331	**255'331**	1'088'620	31'480	**1'120'100**
Carouge	20'210	878'893	305'265	995'348	2'565'058	**4'744'564**	6'362'463	67'355	**6'429'818**	3'647'518	33'089	**3'680'607**
Cartigny	884	0	0	0	0	**0**	0	0	**0**	342'602	0	**342'602**
Céligny	659	0	0	0	0	**0**	0	0	**0**	222'597	0	**222'597**
Chancy	1'137	0	0	0	0	**0**	124'776	0	**124'776**	73'887	0	**73'887**
Chêne-Bougeries	10'380	35'000	189'009	219'526	0	**443'534**	0	0	**0**	126'440	80'916	**207'355**
Chêne-Bourg	8'104	0	1'754	364'800	0	**366'554**	0	0	**0**	37'000	0	**37'000**
Choulex	1'067	0	0	0	0	**0**	0	0	**0**	108'000	0	**108'000**
Collex-Bossy	1'683	0	0	0	0	**0**	0	0	**0**	0	0	**0**
Collonge-Bellerive	7'507	259'498	110'663	172'977	70'831	**613'969**	1'361'306	206'660	**1'567'966**	5'848'075	78'394	**5'926'469**
Cologny	4'973	0	1'350	0	215'000	**216'350**	5'929'838	0	**5'929'838**	881'003	0	**881'003**
Confignon	4'309	0	61'224	355'683	0	**416'907**	0	0	**0**	869'813	0	**869'813**
Corsier	1'867	0	0	0	0	**0**	0	0	**0**	-150	0	**-150**
Dardagny	1'520	0	0	331'460	0	**331'460**	0	0	**0**	0	0	**0**
Genève	191'964	30'306'452	2'004'094	6'453'849	0	**38'764'395**	9'649'692	1'712'515	**11'362'207**	26'971'001	16'469'197	**43'440'198**
Genthod	2'777	10'776	0	602'530	0	**613'306**	0	0	**0**	619'773	0	**619'773**
Grand-Saconnex	11'866	60'014	57'454	424'100	0	**541'568**	0	0	**0**	906'222	0	**906'222**
Gy	483	0	0	0	0	**0**	0	0	**0**	0	0	**0**
Hermance	943	0	0	20'000	0	**20'000**	0	0	**0**	0	0	**0**
Jussy	1'186	0	0	0	0	**0**	0	0	**0**	715'820	0	**715'820**
Laconnex	619	0	0	0	0	**0**	0	0	**0**	0	0	**0**
Lancy	28'820	238'944	141'192	8'753'886	2'738'625	**11'872'647**	909'405	333'295	**1'242'700**	12'421'701	293'508	**12'715'208**
Meinier	1'882	0	0	83'641	0	**83'641**	0	0	**0**	357'106	0	**357'106**
Meyrin	22'077	317'116	25'627	2'483'185	877'092	**3'703'020**	47'683	15'000	**62'683**	1'774'422	0	**1'774'422**
Onex	17'674	56'949	158'734	133'985	234'083	**583'751**	555'875	0	**555'875**	1'556'292	208'625	**1'764'917**
Perly-Certoux	2'962	0	54'005	0	0	**54'005**	0	14'035	**14'035**	113'253	0	**113'253**
Plan-les-Ouates	10'245	96'500	710'776	198'380	5'380	**1'011'036**	178'852	0	**178'852**	1'538'726	81'072	**1'619'798**
Pregny-Chambésy	3'660	0	122'720	243'420	0	**366'140**	0	0	**0**	741'085	0	**741'085**
Presinge	683	0	0	0	0	**0**	0	0	**0**	22'753	0	**22'753**
Puplinge	2'054	0	0	0	765	**765**	0	0	**0**	765	0	**765**
Russin	482	0	0	0	0	**0**	0	0	**0**	0	0	**0**
Satigny	3'811	0	288'008	0	0	**288'008**	0	0	**0**	2'210'705	0	**2'210'705**
Soral	739	0	0	0	0	**0**	0	0	**0**	0	0	**0**
Thônex	13'564	0	28'440	400'553	221'849	**650'842**	56'212	0	**56'212**	421'127	0	**421'127**
Troinex	2'250	0	0	198'211	0	**198'211**	0	0	**0**	295'212	0	**295'212**
Vandoeuvres	2'676	0	0	0	0	**0**	0	0	**0**	442'787	0	**442'787**
Vernier	33'855	363'016	373'654	3'851'216	592'136	**5'180'022**	5'379'457	1'780'195	**7'159'652**	2'713'791	0	**2'713'791**
Versoix	13'092	3'355	0	119'988	39'700	**163'043**	415'352	0	**415'352**	187'776	0	**187'776**
Veyrier	10'287	0	85'553	786'306	465'851	**1'337'710**	200'737	50'000	**250'737**	710'878	16'129	**727'006**
Total	**466'918**	**32'626'512**	**4'940'321**	**27'197'017**	**10'483'450**	**75'247'299**	**31'338'815**	**4'434'386**	**35'773'201**	**69'364'710**	**17'292'410**	**86'657'120**
Total sans Genève	**274'954**	**2'320'060**	**2'936'227**	**20'743'167**	**10'483'450**	**36'482'904**	**21'689'123**	**2'721'871**	**24'410'994**	**42'393'709**	**823'213**	**43'216'922**

Récapitulation par fonction, année 2011 (Dépenses d'investissement) **(par habitant)**

Communes	Nombre d'habitants	Culture et loisirs					Prévoyance sociale			Trafic		
		30	33	34	35	**Total 3**	54	58	**Total 5**	62	65	**Total 6**
Aire-la-Ville	1'142	0.00	0.00	0.00	0.00	**0.00**	0.00	0.00	**0.00**	0.00	0.00	**0.00**
Anières	2'493	0.00	0.00	0.00	0.00	**0.00**	0.00	0.00	**0.00**	208.50	0.00	**208.50**
Avully	1'760	0.00	0.00	0.00	0.00	**0.00**	0.00	0.00	**0.00**	0.00	0.00	**0.00**
Avusy	1'430	0.00	0.00	0.00	0.00	**0.00**	0.00	0.00	**0.00**	128.26	0.00	**128.26**
Bardonnex	2'207	0.00	0.00	0.00	77.96	**77.96**	0.00	0.00	**0.00**	31.73	0.00	**31.73**
Bellevue	3'169	0.00	14.14	0.00	0.00	**14.14**	52.75	0.00	**52.75**	197.18	0.00	**197.18**
Bernex	9'766	0.00	18.02	0.41	233.98	**252.41**	0.00	26.14	**26.14**	111.47	3.22	**114.69**
Carouge	20'210	43.49	15.10	49.25	126.92	**234.76**	314.82	3.33	**318.15**	180.48	1.64	**182.12**
Cartigny	884	0.00	0.00	0.00	0.00	**0.00**	0.00	0.00	**0.00**	387.56	0.00	**387.56**
Céligny	659	0.00	0.00	0.00	0.00	**0.00**	0.00	0.00	**0.00**	337.78	0.00	**337.78**
Chancy	1'137	0.00	0.00	0.00	0.00	**0.00**	109.74	0.00	**109.74**	64.98	0.00	**64.98**
Chêne-Bougeries	10'380	3.37	18.21	21.15	0.00	**42.73**	0.00	0.00	**0.00**	12.18	7.80	**19.98**
Chêne-Bourg	8'104	0.00	0.22	45.01	0.00	**45.23**	0.00	0.00	**0.00**	4.57	0.00	**4.57**
Choulex	1'067	0.00	0.00	0.00	0.00	**0.00**	0.00	0.00	**0.00**	101.22	0.00	**101.22**
Collex-Bossy	1'683	0.00	0.00	0.00	0.00	**0.00**	0.00	0.00	**0.00**	0.00	0.00	**0.00**
Collonge-Bellerive	7'507	34.57	14.74	23.04	9.44	**81.79**	181.34	27.53	**208.87**	779.02	10.44	**789.46**
Cologny	4'973	0.00	0.27	0.00	43.23	**43.50**	1'192.41	0.00	**1'192.41**	177.16	0.00	**177.16**
Confignon	4'309	0.00	14.21	82.54	0.00	**96.75**	0.00	0.00	**0.00**	201.86	0.00	**201.86**
Corsier	1'867	0.00	0.00	0.00	0.00	**0.00**	0.00	0.00	**0.00**	-0.08	0.00	**-0.08**
Dardagny	1'520	0.00	0.00	218.07	0.00	**218.07**	0.00	0.00	**0.00**	0.00	0.00	**0.00**
Genève	191'964	157.88	10.44	33.62	0.00	**201.94**	50.27	8.92	**59.19**	140.50	85.79	**226.29**
Genthod	2'777	3.88	0.00	216.97	0.00	**220.85**	0.00	0.00	**0.00**	223.18	0.00	**223.18**
Grand-Saconnex	11'866	5.06	4.84	35.74	0.00	**45.64**	0.00	0.00	**0.00**	76.37	0.00	**76.37**
Gy	483	0.00	0.00	0.00	0.00	**0.00**	0.00	0.00	**0.00**	0.00	0.00	**0.00**
Hermance	943	0.00	0.00	21.21	0.00	**21.21**	0.00	0.00	**0.00**	0.00	0.00	**0.00**
Jussy	1'186	0.00	0.00	0.00	0.00	**0.00**	0.00	0.00	**0.00**	603.56	0.00	**603.56**
Laconnex	619	0.00	0.00	0.00	0.00	**0.00**	0.00	0.00	**0.00**	0.00	0.00	**0.00**
Lancy	28'820	8.29	4.90	303.74	95.03	**411.96**	31.55	11.56	**43.12**	431.01	10.18	**441.19**
Meinier	1'882	0.00	0.00	44.44	0.00	**44.44**	0.00	0.00	**0.00**	189.75	0.00	**189.75**
Meyrin	22'077	14.36	1.16	112.48	39.73	**167.73**	2.16	0.68	**2.84**	80.37	0.00	**80.37**
Onex	17'674	3.22	8.98	7.58	13.24	**33.03**	31.45	0.00	**31.45**	88.06	11.80	**99.86**
Perly-Certoux	2'962	0.00	18.23	0.00	0.00	**18.23**	0.00	4.74	**4.74**	38.24	0.00	**38.24**
Plan-les-Ouates	10'245	9.42	69.38	19.36	0.53	**98.69**	17.46	0.00	**17.46**	150.19	7.91	**158.11**
Pregny-Chambésy	3'660	0.00	33.53	66.51	0.00	**100.04**	0.00	0.00	**0.00**	202.48	0.00	**202.48**
Presinge	683	0.00	0.00	0.00	0.00	**0.00**	0.00	0.00	**0.00**	33.31	0.00	**33.31**
Puplinge	2'054	0.00	0.00	0.00	0.37	**0.37**	0.00	0.00	**0.00**	0.37	0.00	**0.37**
Russin	482	0.00	0.00	0.00	0.00	**0.00**	0.00	0.00	**0.00**	0.00	0.00	**0.00**
Satigny	3'811	0.00	75.57	0.00	0.00	**75.57**	0.00	0.00	**0.00**	580.09	0.00	**580.09**
Soral	739	0.00	0.00	0.00	0.00	**0.00**	0.00	0.00	**0.00**	0.00	0.00	**0.00**
Thônex	13'564	0.00	2.10	29.53	16.36	**47.98**	4.14	0.00	**4.14**	31.05	0.00	**31.05**
Troinex	2'250	0.00	0.00	88.09	0.00	**88.09**	0.00	0.00	**0.00**	131.21	0.00	**131.21**
Vandoeuvres	2'676	0.00	0.00	0.00	0.00	**0.00**	0.00	0.00	**0.00**	165.47	0.00	**165.47**
Vernier	33'855	10.72	11.04	113.76	17.49	**153.01**	158.90	52.58	**211.48**	80.16	0.00	**80.16**
Versoix	13'092	0.26	0.00	9.16	3.03	**12.45**	31.73	0.00	**31.73**	14.34	0.00	**14.34**
Veyrier	10'287	0.00	8.32	76.44	45.29	**130.04**	19.51	4.86	**24.37**	69.10	1.57	**70.67**
Total	**466'918**	**69.88**	**10.58**	**58.25**	**22.45**	**161.16**	**67.12**	**9.50**	**76.62**	**148.56**	**37.04**	**185.59**
Total sans Genève	**274'954**	**8.44**	**10.68**	**75.44**	**38.13**	**132.69**	**78.88**	**9.90**	**88.78**	**154.18**	**2.99**	**157.18**

Récapitulation par fonction, année 2011 (Dépenses d'investissement) **(arrondi franc)**

Communes	Nombre d'habitants	Protection et aménagement de l'environnement						Finances et impôts				Total général
		71	72	74	78	79	Total 7	90	94	95	Total 9	
Aire-la-Ville	1'142	0	0	0	627'287	0	**627'287**	0	0	0	**0**	**665'916**
Anières	2'493	2'720'871	0	100'412	0	0	**2'821'283**	0	0	100'000	**100'000**	**6'396'781**
Avully	1'760	0	220'312	0	0	0	**220'312**	0	0	0	**0**	**433'396**
Avusy	1'430	0	0	0	0	0	**0**	0	0	0	**0**	**4'086'412**
Bardonnex	2'207	0	0	0	0	7'480	**7'480**	0	0	0	**0**	**470'690**
Bellevue	3'169	53'027	76'860	0	0	0	**129'887**	0	0	0	**0**	**966'725**
Bernex	9'766	267'872	0	0	0	75'286	**343'158**	0	0	0	**0**	**6'843'870**
Carouge	20'210	3'068'291	572	12'541	64'431	208'877	**3'354'712**	17'673	0	0	**17'673**	**29'036'184**
Cartigny	884	0	0	0	0	0	**0**	0	0	0	**0**	**342'602**
Céligny	659	10'868	0	0	0	84'882	**95'750**	0	0	0	**0**	**318'347**
Chancy	1'137	0	10'190	0	0	0	**10'190**	0	0	0	**0**	**478'014**
Chêne-Bougeries	10'380	962'975	387'233	0	0	418'908	**1'769'116**	0	0	0	**0**	**3'931'482**
Chêne-Bourg	8'104	149'682	0	0	0	21'760	**171'442**	0	0	0	**0**	**925'938**
Choulex	1'067	80'000	0	0	0	0	**80'000**	0	0	0	**0**	**188'000**
Collex-Bossy	1'683	0	0	0	0	0	**0**	0	0	0	**0**	**277'599**
Collonge-Bellerive	7'507	281'491	0	210'992	0	31'011	**523'494**	0	0	0	**0**	**9'990'663**
Cologny	4'973	562'385	0	0	0	0	**562'385**	0	0	0	**0**	**7'898'385**
Confignon	4'309	374'141	11'780	0	0	104'706	**490'627**	0	0	0	**0**	**3'438'534**
Corsier	1'867	1'067'685	0	0	13'442	15'206	**1'096'333**	0	0	0	**0**	**1'096'183**
Dardagny	1'520	0	537'798	0	0	0	**537'798**	0	0	0	**0**	**869'258**
Genève	191'964	0	1'013'706	335'069	3'112'490	160'165	**4'621'430**	0	0	0	**0**	**133'182'136**
Genthod	2'777	1'275'114	0	0	0	0	**1'275'114**	0	0	0	**0**	**4'507'837**
Grand-Saconnex	11'866	100'994	3'504	345'987	60'258	0	**510'744**	0	0	0	**0**	**7'426'065**
Gy	483	0	0	0	0	0	**0**	0	0	0	**0**	**0**
Hermance	943	4'418	0	0	0	0	**4'418**	0	0	0	**0**	**437'801**
Jussy	1'186	0	0	0	0	0	**0**	0	0	0	**0**	**2'855'691**
Laconnex	619	0	0	0	0	36'229	**36'229**	0	0	0	**0**	**36'229**
Lancy	28'820	1'105'169	140'664	98'407	0	0	**1'344'241**	0	0	0	**0**	**30'149'477**
Meinier	1'882	79'580	0	0	0	0	**79'580**	0	0	0	**0**	**3'276'958**
Meyrin	22'077	5'961'212	698'979	61'399	154'518	119'455	**6'995'563**	0	0	0	**0**	**15'773'207**
Onex	17'674	1'537'337	339'412	0	0	106'658	**1'983'407**	0	0	0	**0**	**6'231'504**
Perly-Certoux	2'962	0	413'109	0	0	120'010	**533'119**	0	0	0	**0**	**714'412**
Plan-les-Ouates	10'245	1'466'646	95'507	50'500	0	292'253	**1'904'905**	0	0	0	**0**	**6'360'094**
Pregny-Chambésy	3'660	337'390	0	0	0	6'534	**343'924**	0	0	0	**0**	**1'922'752**
Presinge	683	273'700	0	0	0	0	**273'700**	0	0	0	**0**	**296'453**
Puplinge	2'054	72'160	0	0	0	0	**72'160**	0	0	0	**0**	**215'388**
Russin	482	0	0	0	0	0	**0**	0	0	0	**0**	**0**
Satigny	3'811	693'078	563'969	0	0	0	**1'257'047**	0	0	0	**0**	**4'346'948**
Soral	739	0	0	0	0	0	**0**	0	0	0	**0**	**0**
Thônex	13'564	1'771'048	4'895	114'275	141'011	0	**2'031'229**	0	0	500'000	**500'000**	**4'468'061**
Troinex	2'250	53'787	0	0	0	12'685	**66'471**	0	0	0	**0**	**1'946'880**
Vandoeuvres	2'676	311'565	0	0	0	0	**311'565**	0	0	0	**0**	**1'545'533**
Vernier	33'855	84'274	1'021'458	314'761	9'616	0	**1'430'109**	0	0	218'340	**218'340**	**18'658'264**
Versoix	13'092	2'255'290	30'837	230'470	0	52'258	**2'568'854**	0	0	0	**0**	**4'016'826**
Veyrier	10'287	842'712	0	0	0	474'189	**1'316'901**	0	0	0	**0**	**8'602'360**
Total	**466'918**	**27'824'761**	**5'570'786**	**1'874'814**	**4'183'053**	**2'348'553**	**41'801'966**	**17'673**	**0**	**818'340**	**836'013**	**335'625'860**
Total sans Genève	**274'954**	**27'824'761**	**4'557'079**	**1'539'745**	**1'070'563**	**2'188'388**	**37'180'536**	**17'673**	**0**	**818'340**	**836'013**	**202'443'724**

Récapitulation par fonction, année 2011 (Dépenses d'investissement) **(par habitant)**

Communes	Nombre d'habitants	Protection et aménagement de l'environnement						Finances et impôts				Total général
		71	72	74	78	79	Total 7	90	94	95	Total 9	
Aire-la-Ville	1'142	0.00	0.00	0.00	549.29	0.00	**549.29**	0.00	0.00	0.00	**0.00**	**583.11**
Anières	2'493	1'091.40	0.00	40.28	0.00	0.00	**1'131.68**	0.00	0.00	40.11	**40.11**	**2'565.90**
Avully	1'760	0.00	125.18	0.00	0.00	0.00	**125.18**	0.00	0.00	0.00	**0.00**	**246.25**
Avusy	1'430	0.00	0.00	0.00	0.00	0.00	**0.00**	0.00	0.00	0.00	**0.00**	**2'857.63**
Bardonnex	2'207	0.00	0.00	0.00	0.00	3.39	**3.39**	0.00	0.00	0.00	**0.00**	**213.27**
Bellevue	3'169	16.73	24.25	0.00	0.00	0.00	**40.99**	0.00	0.00	0.00	**0.00**	**305.06**
Bernex	9'766	27.43	0.00	0.00	0.00	7.71	**35.14**	0.00	0.00	0.00	**0.00**	**700.79**
Carouge	20'210	151.82	0.03	0.62	3.19	10.34	**165.99**	0.87	0.00	0.00	**0.87**	**1'436.72**
Cartigny	884	0.00	0.00	0.00	0.00	0.00	**0.00**	0.00	0.00	0.00	**0.00**	**387.56**
Céligny	659	16.49	0.00	0.00	0.00	128.80	**145.30**	0.00	0.00	0.00	**0.00**	**483.08**
Chancy	1'137	0.00	8.96	0.00	0.00	0.00	**8.96**	0.00	0.00	0.00	**0.00**	**420.42**
Chêne-Bougeries	10'380	92.77	37.31	0.00	0.00	40.36	**170.44**	0.00	0.00	0.00	**0.00**	**378.76**
Chêne-Bourg	8'104	18.47	0.00	0.00	0.00	2.69	**21.16**	0.00	0.00	0.00	**0.00**	**114.26**
Choulex	1'067	74.98	0.00	0.00	0.00	0.00	**74.98**	0.00	0.00	0.00	**0.00**	**176.19**
Collex-Bossy	1'683	0.00	0.00	0.00	0.00	0.00	**0.00**	0.00	0.00	0.00	**0.00**	**164.94**
Collonge-Bellerive	7'507	37.50	0.00	28.11	0.00	4.13	**69.73**	0.00	0.00	0.00	**0.00**	**1'330.85**
Cologny	4'973	113.09	0.00	0.00	0.00	0.00	**113.09**	0.00	0.00	0.00	**0.00**	**1'588.25**
Confignon	4'309	86.83	2.73	0.00	0.00	24.30	**113.86**	0.00	0.00	0.00	**0.00**	**797.99**
Corsier	1'867	571.87	0.00	0.00	7.20	8.14	**587.22**	0.00	0.00	0.00	**0.00**	**587.14**
Dardagny	1'520	0.00	353.81	0.00	0.00	0.00	**353.81**	0.00	0.00	0.00	**0.00**	**571.88**
Genève	191'964	0.00	5.28	1.75	16.21	0.83	**24.07**	0.00	0.00	0.00	**0.00**	**693.79**
Genthod	2'777	459.17	0.00	0.00	0.00	0.00	**459.17**	0.00	0.00	0.00	**0.00**	**1'623.28**
Grand-Saconnex	11'866	8.51	0.30	29.16	5.08	0.00	**43.04**	0.00	0.00	0.00	**0.00**	**625.83**
Gy	483	0.00	0.00	0.00	0.00	0.00	**0.00**	0.00	0.00	0.00	**0.00**	**0.00**
Hermance	943	4.69	0.00	0.00	0.00	0.00	**4.69**	0.00	0.00	0.00	**0.00**	**464.26**
Jussy	1'186	0.00	0.00	0.00	0.00	0.00	**0.00**	0.00	0.00	0.00	**0.00**	**2'407.83**
Laconnex	619	0.00	0.00	0.00	0.00	58.53	**58.53**	0.00	0.00	0.00	**0.00**	**58.53**
Lancy	28'820	38.35	4.88	3.41	0.00	0.00	**46.64**	0.00	0.00	0.00	**0.00**	**1'046.13**
Meinier	1'882	42.28	0.00	0.00	0.00	0.00	**42.28**	0.00	0.00	0.00	**0.00**	**1'741.21**
Meyrin	22'077	270.02	31.66	2.78	7.00	5.41	**316.87**	0.00	0.00	0.00	**0.00**	**714.46**
Onex	17'674	86.98	19.20	0.00	0.00	6.03	**112.22**	0.00	0.00	0.00	**0.00**	**352.58**
Perly-Certoux	2'962	0.00	139.47	0.00	0.00	40.52	**179.99**	0.00	0.00	0.00	**0.00**	**241.19**
Plan-les-Ouates	10'245	143.16	9.32	4.93	0.00	28.53	**185.94**	0.00	0.00	0.00	**0.00**	**620.80**
Pregny-Chambésy	3'660	92.18	0.00	0.00	0.00	1.79	**93.97**	0.00	0.00	0.00	**0.00**	**525.34**
Presinge	683	400.73	0.00	0.00	0.00	0.00	**400.73**	0.00	0.00	0.00	**0.00**	**434.05**
Puplinge	2'054	35.13	0.00	0.00	0.00	0.00	**35.13**	0.00	0.00	0.00	**0.00**	**104.86**
Russin	482	0.00	0.00	0.00	0.00	0.00	**0.00**	0.00	0.00	0.00	**0.00**	**0.00**
Satigny	3'811	181.86	147.98	0.00	0.00	0.00	**329.85**	0.00	0.00	0.00	**0.00**	**1'140.63**
Soral	739	0.00	0.00	0.00	0.00	0.00	**0.00**	0.00	0.00	0.00	**0.00**	**0.00**
Thônex	13'564	130.57	0.36	8.42	10.40	0.00	**149.75**	0.00	0.00	36.86	**36.86**	**329.41**
Troinex	2'250	23.91	0.00	0.00	0.00	5.64	**29.54**	0.00	0.00	0.00	**0.00**	**865.28**
Vandoeuvres	2'676	116.43	0.00	0.00	0.00	0.00	**116.43**	0.00	0.00	0.00	**0.00**	**577.55**
Vernier	33'855	2.49	30.17	9.30	0.28	0.00	**42.24**	0.00	0.00	6.45	**6.45**	**551.12**
Versoix	13'092	172.26	2.36	17.60	0.00	3.99	**196.22**	0.00	0.00	0.00	**0.00**	**306.82**
Veyrier	10'287	81.92	0.00	0.00	0.00	46.10	**128.02**	0.00	0.00	0.00	**0.00**	**836.24**
Total	**466'918**	**59.59**	**11.93**	**4.02**	**8.96**	**5.03**	**89.53**	**0.04**	**0.00**	**1.75**	**1.79**	**718.81**
Total sans Genève	**274'954**	**101.20**	**16.57**	**5.60**	**3.89**	**7.96**	**135.22**	**0.06**	**0.00**	**2.98**	**3.04**	**736.28**

Récapitulation par fonction, année 2011 (Recettes d'investissement) **(arrondi franc)**

Communes	Nombre d'habitants	Administration générale						Sécurité publique					Enseignement et formation	
		01	02	05	08	09	Total 0	10	11	14	16	Total 1	21	Total 2
Aire-la-Ville	1'142	0	0	0	0	0	**0**	0	0	0	0	**0**	0	**0**
Anières	2'493	0	0	0	3'577	0	**3'577**	0	0	0	0	**0**	0	**0**
Avully	1'760	0	0	0	17'640	0	**17'640**	0	0	0	0	**0**	0	**0**
Avusy	1'430	0	0	0	0	0	**0**	0	0	0	0	**0**	0	**0**
Bardonnex	2'207	0	0	0	0	0	**0**	0	0	0	0	**0**	0	**0**
Bellevue	3'169	0	0	0	0	0	**0**	0	0	0	0	**0**	0	**0**
Bernex	9'766	0	0	0	0	0	**0**	0	0	72'137	2'395	**74'532**	200'000	**200'000**
Carouge	20'210	0	0	0	0	0	**0**	0	0	0	58'501	**58'501**	0	**0**
Cartigny	884	0	0	0	0	0	**0**	0	0	0	0	**0**	0	**0**
Céligny	659	0	0	0	0	0	**0**	0	0	0	0	**0**	0	**0**
Chancy	1'137	0	0	0	0	0	**0**	0	0	0	0	**0**	0	**0**
Chêne-Bougeries	10'380	0	0	0	0	0	**0**	0	0	0	0	**0**	0	**0**
Chêne-Bourg	8'104	0	0	0	136'650	0	**136'650**	0	0	0	0	**0**	35'400	**35'400**
Choulex	1'067	0	0	0	0	0	**0**	0	0	0	0	**0**	0	**0**
Collex-Bossy	1'683	0	0	0	0	0	**0**	0	0	0	0	**0**	0	**0**
Collonge-Bellerive	7'507	0	0	0	0	0	**0**	0	0	0	0	**0**	0	**0**
Cologny	4'973	0	0	0	0	0	**0**	0	0	0	0	**0**	0	**0**
Confignon	4'309	0	0	0	0	0	**0**	0	0	0	0	**0**	0	**0**
Corsier	1'867	0	0	0	0	0	**0**	0	0	0	0	**0**	0	**0**
Dardagny	1'520	0	0	0	0	0	**0**	0	0	0	0	**0**	0	**0**
Genève	191'964	0	0	112'283	310'361	0	**422'644**	0	0	0	0	**0**	353'739	**353'739**
Genthod	2'777	0	0	0	0	0	**0**	0	0	0	0	**0**	0	**0**
Grand-Saconnex	11'866	0	0	0	0	0	**0**	0	0	0	0	**0**	0	**0**
Gy	483	0	0	0	0	0	**0**	0	0	0	0	**0**	0	**0**
Hermance	943	0	0	0	60'000	0	**60'000**	0	0	0	0	**0**	0	**0**
Jussy	1'186	0	0	0	0	0	**0**	0	0	0	0	**0**	0	**0**
Laconnex	619	0	0	0	0	0	**0**	0	0	0	0	**0**	0	**0**
Lancy	28'820	0	0	0	0	0	**0**	0	0	0	0	**0**	0	**0**
Meinier	1'882	0	0	0	-12'690	0	**-12'690**	0	0	0	0	**0**	0	**0**
Meyrin	22'077	0	0	0	262'300	0	**262'300**	0	0	0	360'883	**360'883**	0	**0**
Onex	17'674	0	0	0	0	0	**0**	0	0	0	0	**0**	0	**0**
Perly-Certoux	2'962	0	0	0	0	0	**0**	0	0	0	0	**0**	0	**0**
Plan-les-Ouates	10'245	0	0	0	0	0	**0**	0	0	0	0	**0**	139'884	**139'884**
Pregny-Chambésy	3'660	0	0	0	0	0	**0**	0	0	0	0	**0**	0	**0**
Presinge	683	0	0	0	0	0	**0**	0	0	0	0	**0**	0	**0**
Puplinge	2'054	0	0	0	0	0	**0**	0	0	0	0	**0**	0	**0**
Russin	482	0	0	0	0	0	**0**	0	0	0	0	**0**	0	**0**
Satigny	3'811	0	0	0	0	0	**0**	0	0	0	0	**0**	33'720	**33'720**
Soral	739	0	0	0	0	0	**0**	0	0	0	0	**0**	0	**0**
Thônex	13'564	0	0	0	0	0	**0**	0	0	0	0	**0**	0	**0**
Troinex	2'250	0	0	0	166'163	0	**166'163**	0	0	0	0	**0**	0	**0**
Vandoeuvres	2'676	0	0	0	0	0	**0**	0	0	0	0	**0**	0	**0**
Vernier	33'855	0	0	0	0	0	**0**	0	0	0	54'100	**54'100**	0	**0**
Versoix	13'092	0	0	0	7'112	0	**7'112**	0	0	0	0	**0**	31'000	**31'000**
Veyrier	10'287	0	0	0	0	0	**0**	0	0	0	0	**0**	0	**0**
Total	**466'918**	**0**	**0**	**112'283**	**951'113**	**0**	**1'063'395**	**0**	**0**	**72'137**	**475'879**	**548'016**	**793'743**	**793'743**
Total sans Genève	**274'954**	**0**	**0**	**0**	**640'752**	**0**	**640'752**	**0**	**0**	**72'137**	**475'879**	**548'016**	**440'004**	**440'004**

Récapitulation par fonction, année 2011 (Recettes d'investissement) **(par habitant)**

Communes	Nombre d'habitants	Administration générale						Sécurité publique					Enseignement et formation	
		01	02	05	08	09	**Total 0**	10	11	14	16	**Total 1**	21	**Total 2**
Aire-la-Ville	1'142	0.00	0.00	0.00	0.00	0.00	**0.00**	0.00	0.00	0.00	0.00	**0.00**	0.00	**0.00**
Anières	2'493	0.00	0.00	0.00	1.43	0.00	**1.43**	0.00	0.00	0.00	0.00	**0.00**	0.00	**0.00**
Avully	1'760	0.00	0.00	0.00	10.02	0.00	**10.02**	0.00	0.00	0.00	0.00	**0.00**	0.00	**0.00**
Avusy	1'430	0.00	0.00	0.00	0.00	0.00	**0.00**	0.00	0.00	0.00	0.00	**0.00**	0.00	**0.00**
Bardonnex	2'207	0.00	0.00	0.00	0.00	0.00	**0.00**	0.00	0.00	0.00	0.00	**0.00**	0.00	**0.00**
Bellevue	3'169	0.00	0.00	0.00	0.00	0.00	**0.00**	0.00	0.00	0.00	0.00	**0.00**	0.00	**0.00**
Bernex	9'766	0.00	0.00	0.00	0.00	0.00	**0.00**	0.00	0.00	7.39	0.25	**7.63**	20.48	**20.48**
Carouge	20'210	0.00	0.00	0.00	0.00	0.00	**0.00**	0.00	0.00	0.00	2.89	**2.89**	0.00	**0.00**
Cartigny	884	0.00	0.00	0.00	0.00	0.00	**0.00**	0.00	0.00	0.00	0.00	**0.00**	0.00	**0.00**
Céligny	659	0.00	0.00	0.00	0.00	0.00	**0.00**	0.00	0.00	0.00	0.00	**0.00**	0.00	**0.00**
Chancy	1'137	0.00	0.00	0.00	0.00	0.00	**0.00**	0.00	0.00	0.00	0.00	**0.00**	0.00	**0.00**
Chêne-Bougeries	10'380	0.00	0.00	0.00	0.00	0.00	**0.00**	0.00	0.00	0.00	0.00	**0.00**	0.00	**0.00**
Chêne-Bourg	8'104	0.00	0.00	0.00	16.86	0.00	**16.86**	0.00	0.00	0.00	0.00	**0.00**	4.37	**4.37**
Choulex	1'067	0.00	0.00	0.00	0.00	0.00	**0.00**	0.00	0.00	0.00	0.00	**0.00**	0.00	**0.00**
Collex-Bossy	1'683	0.00	0.00	0.00	0.00	0.00	**0.00**	0.00	0.00	0.00	0.00	**0.00**	0.00	**0.00**
Collonge-Bellerive	7'507	0.00	0.00	0.00	0.00	0.00	**0.00**	0.00	0.00	0.00	0.00	**0.00**	0.00	**0.00**
Cologny	4'973	0.00	0.00	0.00	0.00	0.00	**0.00**	0.00	0.00	0.00	0.00	**0.00**	0.00	**0.00**
Confignon	4'309	0.00	0.00	0.00	0.00	0.00	**0.00**	0.00	0.00	0.00	0.00	**0.00**	0.00	**0.00**
Corsier	1'867	0.00	0.00	0.00	0.00	0.00	**0.00**	0.00	0.00	0.00	0.00	**0.00**	0.00	**0.00**
Dardagny	1'520	0.00	0.00	0.00	0.00	0.00	**0.00**	0.00	0.00	0.00	0.00	**0.00**	0.00	**0.00**
Genève	191'964	0.00	0.00	0.58	1.62	0.00	**2.20**	0.00	0.00	0.00	0.00	**0.00**	1.84	**1.84**
Genthod	2'777	0.00	0.00	0.00	0.00	0.00	**0.00**	0.00	0.00	0.00	0.00	**0.00**	0.00	**0.00**
Grand-Saconnex	11'866	0.00	0.00	0.00	0.00	0.00	**0.00**	0.00	0.00	0.00	0.00	**0.00**	0.00	**0.00**
Gy	483	0.00	0.00	0.00	0.00	0.00	**0.00**	0.00	0.00	0.00	0.00	**0.00**	0.00	**0.00**
Hermance	943	0.00	0.00	0.00	63.63	0.00	**63.63**	0.00	0.00	0.00	0.00	**0.00**	0.00	**0.00**
Jussy	1'186	0.00	0.00	0.00	0.00	0.00	**0.00**	0.00	0.00	0.00	0.00	**0.00**	0.00	**0.00**
Laconnex	619	0.00	0.00	0.00	0.00	0.00	**0.00**	0.00	0.00	0.00	0.00	**0.00**	0.00	**0.00**
Lancy	28'820	0.00	0.00	0.00	0.00	0.00	**0.00**	0.00	0.00	0.00	0.00	**0.00**	0.00	**0.00**
Meinier	1'882	0.00	0.00	0.00	-6.74	0.00	**-6.74**	0.00	0.00	0.00	0.00	**0.00**	0.00	**0.00**
Meyrin	22'077	0.00	0.00	0.00	11.88	0.00	**11.88**	0.00	0.00	0.00	16.35	**16.35**	0.00	**0.00**
Onex	17'674	0.00	0.00	0.00	0.00	0.00	**0.00**	0.00	0.00	0.00	0.00	**0.00**	0.00	**0.00**
Perly-Certoux	2'962	0.00	0.00	0.00	0.00	0.00	**0.00**	0.00	0.00	0.00	0.00	**0.00**	0.00	**0.00**
Plan-les-Ouates	10'245	0.00	0.00	0.00	0.00	0.00	**0.00**	0.00	0.00	0.00	0.00	**0.00**	13.65	**13.65**
Pregny-Chambésy	3'660	0.00	0.00	0.00	0.00	0.00	**0.00**	0.00	0.00	0.00	0.00	**0.00**	0.00	**0.00**
Presinge	683	0.00	0.00	0.00	0.00	0.00	**0.00**	0.00	0.00	0.00	0.00	**0.00**	0.00	**0.00**
Puplinge	2'054	0.00	0.00	0.00	0.00	0.00	**0.00**	0.00	0.00	0.00	0.00	**0.00**	0.00	**0.00**
Russin	482	0.00	0.00	0.00	0.00	0.00	**0.00**	0.00	0.00	0.00	0.00	**0.00**	0.00	**0.00**
Satigny	3'811	0.00	0.00	0.00	0.00	0.00	**0.00**	0.00	0.00	0.00	0.00	**0.00**	8.85	**8.85**
Soral	739	0.00	0.00	0.00	0.00	0.00	**0.00**	0.00	0.00	0.00	0.00	**0.00**	0.00	**0.00**
Thônex	13'564	0.00	0.00	0.00	0.00	0.00	**0.00**	0.00	0.00	0.00	0.00	**0.00**	0.00	**0.00**
Troinex	2'250	0.00	0.00	0.00	73.85	0.00	**73.85**	0.00	0.00	0.00	0.00	**0.00**	0.00	**0.00**
Vandoeuvres	2'676	0.00	0.00	0.00	0.00	0.00	**0.00**	0.00	0.00	0.00	0.00	**0.00**	0.00	**0.00**
Vernier	33'855	0.00	0.00	0.00	0.00	0.00	**0.00**	0.00	0.00	0.00	1.60	**1.60**	0.00	**0.00**
Versoix	13'092	0.00	0.00	0.00	0.54	0.00	**0.54**	0.00	0.00	0.00	0.00	**0.00**	2.37	**2.37**
Veyrier	10'287	0.00	0.00	0.00	0.00	0.00	**0.00**	0.00	0.00	0.00	0.00	**0.00**	0.00	**0.00**
Total	**466'918**	**0.00**	**0.00**	**0.24**	**2.04**	**0.00**	**2.28**	**0.00**	**0.00**	**0.15**	**1.02**	**1.17**	**1.70**	**1.70**
Total sans Genève	**274'954**	**0.00**	**0.00**	**0.00**	**2.33**	**0.00**	**2.33**	**0.00**	**0.00**	**0.26**	**1.73**	**1.99**	**1.60**	**1.60**

Récapitulation par fonction, année 2011 (Recettes d'investissement) **(arrondi franc)**

Communes	Nombre d'habitants	Culture et loisirs					Prévoyance sociale			Trafic		
		30	33	34	35	**Total 3**	54	58	**Total 5**	62	65	**Total 6**
Aire-la-Ville	1'142	0	0	0	0	**0**	0	0	**0**	0	0	**0**
Anières	2'493	0	0	0	0	**0**	0	0	**0**	0	0	**0**
Avully	1'760	0	0	6'000	0	**6'000**	0	0	**0**	0	0	**0**
Avusy	1'430	0	0	0	0	**0**	0	0	**0**	424'000	0	**424'000**
Bardonnex	2'207	0	0	0	0	**0**	0	0	**0**	0	0	**0**
Bellevue	3'169	0	100'000	0	0	**100'000**	0	0	**0**	8'640	0	**8'640**
Bernex	9'766	0	0	79'167	0	**79'167**	0	0	**0**	12'000	0	**12'000**
Carouge	20'210	70'000	0	0	0	**70'000**	0	0	**0**	0	0	**0**
Cartigny	884	0	0	0	0	**0**	0	0	**0**	0	0	**0**
Céligny	659	0	0	0	0	**0**	0	0	**0**	0	0	**0**
Chancy	1'137	0	0	0	0	**0**	0	0	**0**	0	0	**0**
Chêne-Bougeries	10'380	0	0	0	0	**0**	0	0	**0**	0	0	**0**
Chêne-Bourg	8'104	0	0	0	0	**0**	0	0	**0**	0	0	**0**
Choulex	1'067	0	0	0	0	**0**	0	0	**0**	28'000	0	**28'000**
Collex-Bossy	1'683	0	0	0	0	**0**	0	0	**0**	0	0	**0**
Collonge-Bellerive	7'507	0	22'020	0	0	**22'020**	500'000	2'000	**502'000**	73'440	0	**73'440**
Cologny	4'973	0	0	0	0	**0**	0	0	**0**	0	0	**0**
Confignon	4'309	0	0	0	0	**0**	0	0	**0**	0	0	**0**
Corsier	1'867	0	0	0	0	**0**	0	0	**0**	0	0	**0**
Dardagny	1'520	0	0	0	0	**0**	0	0	**0**	0	0	**0**
Genève	191'964	16'752'257	71'759	0	0	**16'824'017**	2'000	0	**2'000**	4'115'499	0	**4'115'499**
Genthod	2'777	0	0	635'000	0	**635'000**	0	0	**0**	0	0	**0**
Grand-Saconnex	11'866	275'000	0	0	0	**275'000**	0	0	**0**	18'587	0	**18'587**
Gy	483	0	0	0	0	**0**	0	0	**0**	0	0	**0**
Hermance	943	0	0	11'500	0	**11'500**	0	0	**0**	0	0	**0**
Jussy	1'186	0	0	0	0	**0**	0	0	**0**	0	0	**0**
Laconnex	619	0	0	0	0	**0**	0	0	**0**	0	0	**0**
Lancy	28'820	0	0	56'731	10'000	**66'731**	162'934	0	**162'934**	42'300	0	**42'300**
Meinier	1'882	0	0	0	0	**0**	0	0	**0**	0	0	**0**
Meyrin	22'077	0	0	0	0	**0**	352'378	0	**352'378**	50'798	0	**50'798**
Onex	17'674	7'960	0	0	0	**7'960**	0	0	**0**	0	22'945	**22'945**
Perly-Certoux	2'962	0	0	0	0	**0**	0	0	**0**	0	0	**0**
Plan-les-Ouates	10'245	0	0	20'803	0	**20'803**	160'000	0	**160'000**	15'452	0	**15'452**
Pregny-Chambésy	3'660	0	0	0	0	**0**	0	0	**0**	0	0	**0**
Presinge	683	0	0	0	0	**0**	0	0	**0**	0	0	**0**
Puplinge	2'054	0	0	0	0	**0**	0	0	**0**	0	0	**0**
Russin	482	0	0	0	0	**0**	0	0	**0**	0	0	**0**
Satigny	3'811	0	0	0	0	**0**	0	0	**0**	1'209'430	0	**1'209'430**
Soral	739	0	0	0	0	**0**	0	0	**0**	0	0	**0**
Thônex	13'564	0	0	0	0	**0**	0	0	**0**	0	0	**0**
Troinex	2'250	0	0	0	0	**0**	0	0	**0**	0	0	**0**
Vandoeuvres	2'676	0	0	0	0	**0**	0	0	**0**	0	0	**0**
Vernier	33'855	0	0	0	0	**0**	315'000	16'555	**331'555**	187'494	0	**187'494**
Versoix	13'092	0	0	0	0	**0**	150'000	0	**150'000**	0	0	**0**
Veyrier	10'287	0	0	0	1'700	**1'700**	0	30'000	**30'000**	289'227	0	**289'227**
Total	**466'918**	**17'105'217**	**193'779**	**809'201**	**11'700**	**18'119'898**	**1'642'312**	**48'555**	**1'690'867**	**6'474'866**	**22'945**	**6'497'810**
Total sans Genève	**274'954**	**352'960**	**122'020**	**809'201**	**11'700**	**1'295'881**	**1'640'312**	**48'555**	**1'688'867**	**2'359'367**	**22'945**	**2'382'311**

Récapitulation par fonction, année 2011 (Recettes d'investissement) **(par habitant)**

Communes	Nombre d'habitants	Culture et loisirs					Prévoyance sociale			Trafic		
		30	33	34	35	**Total 3**	54	58	**Total 5**	62	65	**Total 6**
Aire-la-Ville	1'142	0.00	0.00	0.00	0.00	**0.00**	0.00	0.00	**0.00**	0.00	0.00	**0.00**
Anières	2'493	0.00	0.00	0.00	0.00	**0.00**	0.00	0.00	**0.00**	0.00	0.00	**0.00**
Avully	1'760	0.00	0.00	3.41	0.00	**3.41**	0.00	0.00	**0.00**	0.00	0.00	**0.00**
Avusy	1'430	0.00	0.00	0.00	0.00	**0.00**	0.00	0.00	**0.00**	296.50	0.00	**296.50**
Bardonnex	2'207	0.00	0.00	0.00	0.00	**0.00**	0.00	0.00	**0.00**	0.00	0.00	**0.00**
Bellevue	3'169	0.00	31.56	0.00	0.00	**31.56**	0.00	0.00	**0.00**	2.73	0.00	**2.73**
Bernex	9'766	0.00	0.00	8.11	0.00	**8.11**	0.00	0.00	**0.00**	1.23	0.00	**1.23**
Carouge	20'210	3.46	0.00	0.00	0.00	**3.46**	0.00	0.00	**0.00**	0.00	0.00	**0.00**
Cartigny	884	0.00	0.00	0.00	0.00	**0.00**	0.00	0.00	**0.00**	0.00	0.00	**0.00**
Céligny	659	0.00	0.00	0.00	0.00	**0.00**	0.00	0.00	**0.00**	0.00	0.00	**0.00**
Chancy	1'137	0.00	0.00	0.00	0.00	**0.00**	0.00	0.00	**0.00**	0.00	0.00	**0.00**
Chêne-Bougeries	10'380	0.00	0.00	0.00	0.00	**0.00**	0.00	0.00	**0.00**	0.00	0.00	**0.00**
Chêne-Bourg	8'104	0.00	0.00	0.00	0.00	**0.00**	0.00	0.00	**0.00**	0.00	0.00	**0.00**
Choulex	1'067	0.00	0.00	0.00	0.00	**0.00**	0.00	0.00	**0.00**	26.24	0.00	**26.24**
Collex-Bossy	1'683	0.00	0.00	0.00	0.00	**0.00**	0.00	0.00	**0.00**	0.00	0.00	**0.00**
Collonge-Bellerive	7'507	0.00	2.93	0.00	0.00	**2.93**	66.60	0.27	**66.87**	9.78	0.00	**9.78**
Cologny	4'973	0.00	0.00	0.00	0.00	**0.00**	0.00	0.00	**0.00**	0.00	0.00	**0.00**
Confignon	4'309	0.00	0.00	0.00	0.00	**0.00**	0.00	0.00	**0.00**	0.00	0.00	**0.00**
Corsier	1'867	0.00	0.00	0.00	0.00	**0.00**	0.00	0.00	**0.00**	0.00	0.00	**0.00**
Dardagny	1'520	0.00	0.00	0.00	0.00	**0.00**	0.00	0.00	**0.00**	0.00	0.00	**0.00**
Genève	191'964	87.27	0.37	0.00	0.00	**87.64**	0.01	0.00	**0.01**	21.44	0.00	**21.44**
Genthod	2'777	0.00	0.00	228.66	0.00	**228.66**	0.00	0.00	**0.00**	0.00	0.00	**0.00**
Grand-Saconnex	11'866	23.18	0.00	0.00	0.00	**23.18**	0.00	0.00	**0.00**	1.57	0.00	**1.57**
Gy	483	0.00	0.00	0.00	0.00	**0.00**	0.00	0.00	**0.00**	0.00	0.00	**0.00**
Hermance	943	0.00	0.00	12.20	0.00	**12.20**	0.00	0.00	**0.00**	0.00	0.00	**0.00**
Jussy	1'186	0.00	0.00	0.00	0.00	**0.00**	0.00	0.00	**0.00**	0.00	0.00	**0.00**
Laconnex	619	0.00	0.00	0.00	0.00	**0.00**	0.00	0.00	**0.00**	0.00	0.00	**0.00**
Lancy	28'820	0.00	0.00	1.97	0.35	**2.32**	5.65	0.00	**5.65**	1.47	0.00	**1.47**
Meinier	1'882	0.00	0.00	0.00	0.00	**0.00**	0.00	0.00	**0.00**	0.00	0.00	**0.00**
Meyrin	22'077	0.00	0.00	0.00	0.00	**0.00**	15.96	0.00	**15.96**	2.30	0.00	**2.30**
Onex	17'674	0.45	0.00	0.00	0.00	**0.45**	0.00	0.00	**0.00**	0.00	1.30	**1.30**
Perly-Certoux	2'962	0.00	0.00	0.00	0.00	**0.00**	0.00	0.00	**0.00**	0.00	0.00	**0.00**
Plan-les-Ouates	10'245	0.00	0.00	2.03	0.00	**2.03**	15.62	0.00	**15.62**	1.51	0.00	**1.51**
Pregny-Chambésy	3'660	0.00	0.00	0.00	0.00	**0.00**	0.00	0.00	**0.00**	0.00	0.00	**0.00**
Presinge	683	0.00	0.00	0.00	0.00	**0.00**	0.00	0.00	**0.00**	0.00	0.00	**0.00**
Puplinge	2'054	0.00	0.00	0.00	0.00	**0.00**	0.00	0.00	**0.00**	0.00	0.00	**0.00**
Russin	482	0.00	0.00	0.00	0.00	**0.00**	0.00	0.00	**0.00**	0.00	0.00	**0.00**
Satigny	3'811	0.00	0.00	0.00	0.00	**0.00**	0.00	0.00	**0.00**	317.35	0.00	**317.35**
Soral	739	0.00	0.00	0.00	0.00	**0.00**	0.00	0.00	**0.00**	0.00	0.00	**0.00**
Thônex	13'564	0.00	0.00	0.00	0.00	**0.00**	0.00	0.00	**0.00**	0.00	0.00	**0.00**
Troinex	2'250	0.00	0.00	0.00	0.00	**0.00**	0.00	0.00	**0.00**	0.00	0.00	**0.00**
Vandoeuvres	2'676	0.00	0.00	0.00	0.00	**0.00**	0.00	0.00	**0.00**	0.00	0.00	**0.00**
Vernier	33'855	0.00	0.00	0.00	0.00	**0.00**	9.30	0.49	**9.79**	5.54	0.00	**5.54**
Versoix	13'092	0.00	0.00	0.00	0.00	**0.00**	11.46	0.00	**11.46**	0.00	0.00	**0.00**
Veyrier	10'287	0.00	0.00	0.00	0.17	**0.17**	0.00	2.92	**2.92**	28.12	0.00	**28.12**
Total	**466'918**	**36.63**	**0.42**	**1.73**	**0.03**	**38.81**	**3.52**	**0.10**	**3.62**	**13.87**	**0.05**	**13.92**
Total sans Genève	**274'954**	**1.28**	**0.44**	**2.94**	**0.04**	**4.71**	**5.97**	**0.18**	**6.14**	**8.58**	**0.08**	**8.66**

Récapitulation par fonction, année 2011 (Recettes d'investissement) **(arrondi franc)**

Communes	Nombre d'habitants	Protection et aménagement de l'environnement						Finances et impôts				Total général
		71	72	74	78	79	Total 7	90	94	95	Total 9	
Aire-la-Ville	1'142	0	0	0	0	0	**0**	0	0	0	**0**	**0**
Anières	2'493	65'317	0	0	0	0	**65'317**	0	0	0	**0**	**68'894**
Avully	1'760	0	0	0	0	0	**0**	0	0	0	**0**	**23'640**
Avusy	1'430	0	0	0	0	0	**0**	0	0	0	**0**	**424'000**
Bardonnex	2'207	58'136	0	0	0	0	**58'136**	0	0	0	**0**	**58'136**
Bellevue	3'169	163'968	0	0	0	0	**163'968**	0	500'000	0	**500'000**	**772'608**
Bernex	9'766	26'117	0	0	0	0	**26'117**	0	0	0	**0**	**391'816**
Carouge	20'210	0	0	0	0	0	**0**	0	0	0	**0**	**128'501**
Cartigny	884	0	0	0	0	0	**0**	0	0	0	**0**	**0**
Céligny	659	0	0	0	0	0	**0**	0	0	0	**0**	**0**
Chancy	1'137	74'362	0	0	0	0	**74'362**	0	0	0	**0**	**74'362**
Chêne-Bougeries	10'380	460'949	0	0	0	6'000	**466'949**	0	0	0	**0**	**466'949**
Chêne-Bourg	8'104	0	0	0	0	15'000	**15'000**	0	0	10'000	**10'000**	**197'050**
Choulex	1'067	0	0	0	0	0	**0**	0	0	0	**0**	**28'000**
Collex-Bossy	1'683	0	0	0	0	0	**0**	0	0	0	**0**	**0**
Collonge-Bellerive	7'507	0	0	0	0	0	**0**	0	0	0	**0**	**597'460**
Cologny	4'973	0	0	0	0	0	**0**	0	0	0	**0**	**0**
Confignon	4'309	120'838	0	0	0	0	**120'838**	0	0	0	**0**	**120'838**
Corsier	1'867	428'789	0	0	29'035	0	**457'824**	0	0	0	**0**	**457'824**
Dardagny	1'520	0	0	0	0	0	**0**	0	0	0	**0**	**0**
Genève	191'964	0	0	170'736	0	0	**170'736**	0	0	0	**0**	**21'888'634**
Genthod	2'777	1'299'189	0	0	0	0	**1'299'189**	0	0	0	**0**	**1'934'189**
Grand-Saconnex	11'866	-18'299	0	0	0	0	**-18'299**	0	0	0	**0**	**275'289**
Gy	483	0	0	0	0	0	**0**	0	0	0	**0**	**0**
Hermance	943	0	0	0	0	0	**0**	0	0	0	**0**	**71'500**
Jussy	1'186	0	0	0	0	0	**0**	0	0	0	**0**	**0**
Laconnex	619	0	0	0	0	0	**0**	0	0	0	**0**	**0**
Lancy	28'820	318'084	0	0	0	0	**318'084**	0	0	0	**0**	**590'049**
Meinier	1'882	36'400	0	0	0	0	**36'400**	0	0	0	**0**	**23'710**
Meyrin	22'077	0	10'000	0	4'500	0	**14'500**	0	15'000	0	**15'000**	**1'055'859**
Onex	17'674	530'926	1'000	0	0	0	**531'926**	0	0	0	**0**	**562'831**
Perly-Certoux	2'962	69'282	0	0	0	0	**69'282**	0	0	0	**0**	**69'282**
Plan-les-Ouates	10'245	25'710	0	0	0	0	**25'710**	0	0	0	**0**	**361'848**
Pregny-Chambésy	3'660	154'377	0	0	0	0	**154'377**	0	0	0	**0**	**154'377**
Presinge	683	0	0	0	0	0	**0**	0	0	0	**0**	**0**
Puplinge	2'054	99'040	0	0	0	0	**99'040**	0	0	0	**0**	**99'040**
Russin	482	0	0	0	0	0	**0**	0	0	0	**0**	**0**
Satigny	3'811	0	6'083	0	0	0	**6'083**	0	0	0	**0**	**1'249'233**
Soral	739	0	0	0	0	0	**0**	0	0	0	**0**	**0**
Thônex	13'564	1'371'798	0	0	0	0	**1'371'798**	0	0	0	**0**	**1'371'798**
Troinex	2'250	151'260	0	0	0	0	**151'260**	0	0	0	**0**	**317'423**
Vandoeuvres	2'676	205'900	0	0	0	0	**205'900**	0	0	0	**0**	**205'900**
Vernier	33'855	0	11'815	0	0	0	**11'815**	0	0	0	**0**	**584'963**
Versoix	13'092	52'002	0	0	0	0	**52'002**	0	0	0	**0**	**240'114**
Veyrier	10'287	220'268	0	0	0	146'000	**366'268**	0	0	0	**0**	**687'195**
Total	**466'918**	**5'914'413**	**28'898**	**170'736**	**33'535**	**167'000**	**6'314'582**	**0**	**515'000**	**10'000**	**525'000**	**35'553'310**
Total sans Genève	**274'954**	**5'914'413**	**28'898**	**0**	**33'535**	**167'000**	**6'143'846**	**0**	**515'000**	**10'000**	**525'000**	**13'664'676**

Récapitulation par fonction, année 2011 (Recettes d'investissement) **(par habitant)**

Communes	Nombre d'habitants	Protection et aménagement de l'environnement						Finances et impôts				Total général
		71	72	74	78	79	Total 7	90	94	95	Total 9	
Aire-la-Ville	1'142	0.00	0.00	0.00	0.00	0.00	**0.00**	0.00	0.00	0.00	**0.00**	**0.00**
Anières	2'493	26.20	0.00	0.00	0.00	0.00	**26.20**	0.00	0.00	0.00	**0.00**	**27.63**
Avully	1'760	0.00	0.00	0.00	0.00	0.00	**0.00**	0.00	0.00	0.00	**0.00**	**13.43**
Avusy	1'430	0.00	0.00	0.00	0.00	0.00	**0.00**	0.00	0.00	0.00	**0.00**	**296.50**
Bardonnex	2'207	26.34	0.00	0.00	0.00	0.00	**26.34**	0.00	0.00	0.00	**0.00**	**26.34**
Bellevue	3'169	51.74	0.00	0.00	0.00	0.00	**51.74**	0.00	157.78	0.00	**157.78**	**243.80**
Bernex	9'766	2.67	0.00	0.00	0.00	0.00	**2.67**	0.00	0.00	0.00	**0.00**	**40.12**
Carouge	20'210	0.00	0.00	0.00	0.00	0.00	**0.00**	0.00	0.00	0.00	**0.00**	**6.36**
Cartigny	884	0.00	0.00	0.00	0.00	0.00	**0.00**	0.00	0.00	0.00	**0.00**	**0.00**
Céligny	659	0.00	0.00	0.00	0.00	0.00	**0.00**	0.00	0.00	0.00	**0.00**	**0.00**
Chancy	1'137	65.40	0.00	0.00	0.00	0.00	**65.40**	0.00	0.00	0.00	**0.00**	**65.40**
Chêne-Bougeries	10'380	44.41	0.00	0.00	0.00	0.58	**44.99**	0.00	0.00	0.00	**0.00**	**44.99**
Chêne-Bourg	8'104	0.00	0.00	0.00	0.00	1.85	**1.85**	0.00	0.00	1.23	**1.23**	**24.32**
Choulex	1'067	0.00	0.00	0.00	0.00	0.00	**0.00**	0.00	0.00	0.00	**0.00**	**26.24**
Collex-Bossy	1'683	0.00	0.00	0.00	0.00	0.00	**0.00**	0.00	0.00	0.00	**0.00**	**0.00**
Collonge-Bellerive	7'507	0.00	0.00	0.00	0.00	0.00	**0.00**	0.00	0.00	0.00	**0.00**	**79.59**
Cologny	4'973	0.00	0.00	0.00	0.00	0.00	**0.00**	0.00	0.00	0.00	**0.00**	**0.00**
Confignon	4'309	28.04	0.00	0.00	0.00	0.00	**28.04**	0.00	0.00	0.00	**0.00**	**28.04**
Corsier	1'867	229.67	0.00	0.00	15.55	0.00	**245.22**	0.00	0.00	0.00	**0.00**	**245.22**
Dardagny	1'520	0.00	0.00	0.00	0.00	0.00	**0.00**	0.00	0.00	0.00	**0.00**	**0.00**
Genève	191'964	0.00	0.00	0.89	0.00	0.00	**0.89**	0.00	0.00	0.00	**0.00**	**114.02**
Genthod	2'777	467.84	0.00	0.00	0.00	0.00	**467.84**	0.00	0.00	0.00	**0.00**	**696.50**
Grand-Saconnex	11'866	-1.54	0.00	0.00	0.00	0.00	**-1.54**	0.00	0.00	0.00	**0.00**	**23.20**
Gy	483	0.00	0.00	0.00	0.00	0.00	**0.00**	0.00	0.00	0.00	**0.00**	**0.00**
Hermance	943	0.00	0.00	0.00	0.00	0.00	**0.00**	0.00	0.00	0.00	**0.00**	**75.82**
Jussy	1'186	0.00	0.00	0.00	0.00	0.00	**0.00**	0.00	0.00	0.00	**0.00**	**0.00**
Laconnex	619	0.00	0.00	0.00	0.00	0.00	**0.00**	0.00	0.00	0.00	**0.00**	**0.00**
Lancy	28'820	11.04	0.00	0.00	0.00	0.00	**11.04**	0.00	0.00	0.00	**0.00**	**20.47**
Meinier	1'882	19.34	0.00	0.00	0.00	0.00	**19.34**	0.00	0.00	0.00	**0.00**	**12.60**
Meyrin	22'077	0.00	0.45	0.00	0.20	0.00	**0.66**	0.00	0.68	0.00	**0.68**	**47.83**
Onex	17'674	30.04	0.06	0.00	0.00	0.00	**30.10**	0.00	0.00	0.00	**0.00**	**31.85**
Perly-Certoux	2'962	23.39	0.00	0.00	0.00	0.00	**23.39**	0.00	0.00	0.00	**0.00**	**23.39**
Plan-les-Ouates	10'245	2.51	0.00	0.00	0.00	0.00	**2.51**	0.00	0.00	0.00	**0.00**	**35.32**
Pregny-Chambésy	3'660	42.18	0.00	0.00	0.00	0.00	**42.18**	0.00	0.00	0.00	**0.00**	**42.18**
Presinge	683	0.00	0.00	0.00	0.00	0.00	**0.00**	0.00	0.00	0.00	**0.00**	**0.00**
Puplinge	2'054	48.22	0.00	0.00	0.00	0.00	**48.22**	0.00	0.00	0.00	**0.00**	**48.22**
Russin	482	0.00	0.00	0.00	0.00	0.00	**0.00**	0.00	0.00	0.00	**0.00**	**0.00**
Satigny	3'811	0.00	1.60	0.00	0.00	0.00	**1.60**	0.00	0.00	0.00	**0.00**	**327.80**
Soral	739	0.00	0.00	0.00	0.00	0.00	**0.00**	0.00	0.00	0.00	**0.00**	**0.00**
Thônex	13'564	101.14	0.00	0.00	0.00	0.00	**101.14**	0.00	0.00	0.00	**0.00**	**101.14**
Troinex	2'250	67.23	0.00	0.00	0.00	0.00	**67.23**	0.00	0.00	0.00	**0.00**	**141.08**
Vandoeuvres	2'676	76.94	0.00	0.00	0.00	0.00	**76.94**	0.00	0.00	0.00	**0.00**	**76.94**
Vernier	33'855	0.00	0.35	0.00	0.00	0.00	**0.35**	0.00	0.00	0.00	**0.00**	**17.28**
Versoix	13'092	3.97	0.00	0.00	0.00	0.00	**3.97**	0.00	0.00	0.00	**0.00**	**18.34**
Veyrier	10'287	21.41	0.00	0.00	0.00	14.19	**35.60**	0.00	0.00	0.00	**0.00**	**66.80**
Total	**466'918**	**12.67**	**0.06**	**0.37**	**0.07**	**0.36**	**13.52**	**0.00**	**1.10**	**0.02**	**1.12**	**76.14**
Total sans Genève	**274'954**	**21.51**	**0.11**	**0.00**	**0.12**	**0.61**	**22.34**	**0.00**	**1.87**	**0.04**	**1.91**	**49.70**

Statistiques des charges et des revenus de fonctionnement 2011

Comparés des communes, par nature, en valeur absolue et en francs par habitants

Fonctionnement			
3	**Charges**	**4**	**Revenus**
30	**Charges de personnel**	**40**	**Impôts**
300	Autorités et commissions	400	Impôts sur le revenu et la fortune
301	Traitements du personnel	401	Impôts sur le bénéfice et le capital
303	Assurances sociales	406	Impôts sur les chiens
304	Caisses de pensions et de prévoyance	408	Fonds de péréquation financière intercommunale
305	Assurance-maladie et accidents	409	Taxe professionnelle communale
306	Prestations en nature	**42**	**Revenus des biens**
307	Prestations aux pensionnés	420	Avoirs à vue
308	Personnel intérimaire	421	Créances du patrimoine financier
309	Autres charges de personnel	422	Capitaux du patrimoine financier
31	**Biens, services et marchandises**	423	Immeubles du patrimoine financier
310	Fournitures de bureau, imprimés, publicité	424	Gains comptables sur les placements
311	Mobilier, machines, véhicules, matériel		du patrimoine financier
312	Eau, énergie, combustible	425	Prêts du patrimoine administratif
313	Achats de fournitures et de marchandises	426	Participations permanentes du
314	Entretien des immeubles par des tiers		patrimoine administratif
315	Entretien d'objets mobiliers par des tiers	427	Immeubles du patrimoine administratif
316	Loyers, fermages et redevances d'utilisation	429	Autres revenus
317	Dédommagements	**43**	**Revenus divers**
318	Honoraires et prestations de service	430	Contributions de remplacement
319	Frais divers	431	Emoluments administratifs
32	**Intérêts passifs**	432	Pensions d'établissements spécialisés
320	Engagements courants	434	Redevances d'utilisation et prestations
321	Dettes à court terme		de service
322	Dettes à moyen et long termes	435	Vente de marchandises
323	Dettes envers des entités particulières	436	Dédommagements de tiers
329	Autres intérêts passifs	437	Amendes
33	**Amortissements**	438	Prestations effectuées par le personnel de
330	Patrimoine financier		la collectivité pour ses investissements
331	Patrimoine administratif	439	Autres contributions
	Amortissements ordinaires	**44**	**Parts à des recettes et contribution**
332	Patrimoine administratif		**sans affectations**
	Amortissements complémentaires	441	Part à des recettes cantonales
333	Découvert	444	Contributions cantonales
34	**Contributions à d'autres collectivités**	**45**	**Dédommagements de collectivités publiques**
346	Compensation financière aux communes	450	Confédération
	françaises	451	Cantons
35	**Dédommagements à des collectivités**	452	Communes
	publiques	**46**	**Subventions acquises**
351	Cantons	460	Confédération
352	Communes	461	Cantons
36	**Subventions accordées**	469	Autres subventions
361	Cantons	**47**	**Subventions à redistribuer**
362	Communes	470	Confédération
363	Propres établissements	471	Cantons
364	Sociétés d'économie mixte	472	Communes
365	Institutions privées	**48**	**Prélèvements sur les financements spéciaux**
366	Personnes physiques	488	Prélèvements sur les financements spéciaux
367	Etranger		"immeubles locatifs"
37	**Subventions redistribuées**	489	Prélèvements sur les préfinancements propres
372	Communes	**49**	**Imputations internes**
375	Institutions privées	490	
38	**Attributions aux financements spéciaux**	491	Intérêts répartis
388	Attributions aux financements spéciaux	492	Amortissements répartis
	"immeubles locatifs"	493	Charges sociales réparties
389	Attributions aux préfinancements propres		
39	**Imputations internes**		
390			
391	Intérêts répartis		
392	Amortissements répartis		
393	Charges sociales réparties		

Récapitulation par nature, année 2011 (Charges de fonctionnement)

(arrondi en franc)

Communes	Nombre d'habitants	30	31	32	330	331	332	Total 33	34	35	36	37	38	Total général
Aire-la-Ville	1'142	254'786	1'088'766	126'072	68'983	553'125	0	622'108	5'596	188'137	290'468	3'250	0	**2'579'182**
Anières	2'493	1'656'772	2'919'889	0	1'894'579	2'871'249	0	4'765'829	521'204	514'579	1'397'757	0	0	**11'776'030**
Avully	1'760	900'026	1'735'570	30'993	121'227	486'085	0	607'312	11'411	351'497	283'634	0	0	**3'920'442**
Avusy	1'430	597'047	1'632'052	322'293	363'262	586'203	137'022	1'086'487	12'006	341'513	85'205	0	0	**4'076'603**
Bardonnex	2'207	770'301	1'786'087	0	76'501	934'226	0	1'010'727	177'855	390'726	494'533	0	0	**4'630'229**
Bellevue	3'169	2'047'021	2'714'792	327'186	395'184	1'497'065	0	1'892'249	671'732	1'237'522	413'768	0	0	**9'304'268**
Bernex	9'766	9'935'351	6'594'342	406'276	-236'374	4'098'537	0	3'862'163	318'455	2'561'970	1'268'775	0	0	**24'947'333**
Carouge	20'210	30'830'976	25'630'554	651'602	2'376'779	11'444'991	0	13'821'770	6'867'955	5'394'014	11'691'230	0	0	**94'888'101**
Cartigny	884	588'337	1'372'873	201'736	-704'354	542'967	0	-161'388	123'131	173'636	121'836	0	0	**2'420'160**
Céligny	659	435'279	797'528	3'356	-483'784	340'864	0	-142'920	238'640	142'494	76'215	0	0	**1'550'593**
Chancy	1'137	609'899	831'162	198'724	-44'228	711'724	0	667'496	6'670	251'609	109'708	0	0	**2'675'268**
Chêne-Bougeries	10'380	8'172'198	8'085'099	0	113'365	4'536'886	0	4'650'250	1'734'631	2'742'779	4'722'257	0	50'000	**30'157'214**
Chêne-Bourg	8'104	5'329'068	5'343'886	156'375	-190'023	3'563'982	0	3'373'958	524'298	2'551'408	3'431'071	0	0	**20'710'064**
Choulex	1'067	593'704	1'473'321	261'815	36'839	351'017	651'989	1'039'844	216'576	283'405	184'911	0	0	**4'053'576**
Collex-Bossy	1'683	798'732	1'374'057	0	-197'881	647'201	50'000	499'320	52'003	546'836	348'575	0	0	**3'619'523**
Collonge-Bellerive	7'507	4'776'742	5'870'840	65	471'836	4'933'071	0	5'404'907	2'509'518	3'215'513	2'229'614	0	0	**24'007'200**
Cologny	4'973	4'475'733	8'872'903	0	1'927'972	1'485'101	6'006'824	9'419'896	2'282'322	1'330'869	2'024'835	0	0	**28'406'559**
Confignon	4'309	3'305'647	2'750'898	503'168	87'908	2'821'057	0	2'908'965	66'469	1'392'285	2'096'046	0	0	**13'023'477**
Corsier	1'867	1'060'699	1'781'682	11'201	-115'411	1'231'124	0	1'115'713	315'915	717'758	229'693	0	0	**5'232'661**
Dardagny	1'520	1'027'139	1'539'120	100'539	-161'127	842'574	80'000	761'447	323'570	326'463	83'378	0	0	**4'161'656**
Genève	191'964	436'634'743	188'265'922	31'893'694	32'001'132	65'384'934	13'058'915	110'444'980	40'822'873	31'541'264	228'067'689	162	372'553	**1'068'043'881**
Genthod	2'777	1'563'761	2'768'465	0	106'950	2'213'170	0	2'320'120	1'679'011	610'085	698'548	0	334'777	**9'974'766**
Grand-Saconnex	11'866	8'244'543	9'578'316	990'521	1'876'493	7'550'158	194'900	9'621'551	2'424'944	2'330'006	4'660'617	0	0	**37'850'497**
Gy	483	232'987	892'852	215'131	-23'043	33'334	350'000	360'291	60'998	146'728	49'019	0	0	**1'958'005**
Hermance	943	671'272	1'108'957	104'389	-277'258	422'622	204'186	349'550	293'386	427'149	176'501	0	0	**3'131'204**
Jussy	1'186	1'023'376	2'071'007	51'139	11'451	491'396	821'082	1'323'929	271'898	401'167	142'695	0	0	**5'285'212**
Laconnex	619	380'420	760'778	80'775	9'839	312'345	0	322'184	44'598	122'659	69'990	5'395	0	**1'786'798**
Lancy	28'820	22'982'721	30'172'445	3'067'839	4'173'603	13'267'873	0	17'441'476	3'505'990	7'066'679	13'666'122	0	0	**97'903'272**
Meinier	1'882	1'386'653	1'723'404	182'213	-52'645	979'399	190'575	1'117'329	384'075	1'098'789	441'624	0	0	**6'334'087**
Meyrin	22'077	33'768'170	17'397'319	438	1'761'161	12'414'870	0	14'176'031	7'237'350	6'003'325	6'606'071	100'000	0	**85'288'705**
Onex	17'674	17'527'028	9'283'252	1'467'340	684'988	4'005'029	0	4'690'017	256'177	4'251'928	5'176'576	0	0	**42'652'318**
Perly-Certoux	2'962	1'315'252	2'831'867	0	-25'840	1'167'797	300'000	1'441'957	1'047'036	788'944	353'382	0	0	**7'778'439**
Plan-les-Ouates	10'245	12'674'095	11'883'297	1'181'944	228'110	7'944'470	0	8'172'580	6'232'523	2'643'527	5'094'509	0	0	**47'882'474**
Pregny-Chambésy	3'660	2'759'767	2'621'522	0	1'468'994	1'036'334	0	2'505'328	1'020'268	758'375	513'070	0	0	**10'178'331**
Presinge	683	526'951	1'547'918	285'347	-171'110	196'324	0	25'214	47'098	175'905	128'930	0	50'000	**2'787'364**
Puplinge	2'054	1'294'560	1'876'060	0	9'867	365'714	0	375'581	91'436	734'928	233'587	0	0	**4'606'153**
Russin	482	231'312	494'256	50'383	1'038'272	188'875	961'305	2'188'452	20'609	197'738	77'348	0	0	**3'260'098**
Satigny	3'811	2'377'405	4'156'683	108'540	279'281	3'228'310	0	3'507'591	3'332'175	901'754	2'375'821	0	0	**16'759'968**
Soral	739	305'242	722'184	142'052	-123'967	281'838	0	157'871	33'970	93'482	79'322	0	0	**1'534'123**
Thônex	13'564	8'215'479	7'802'837	121'094	1'010'150	6'068'439	0	7'078'589	1'482'964	3'817'940	5'821'853	0	0	**34'340'756**
Troinex	2'250	1'450'713	3'093'825	630'832	-283'091	1'513'367	0	1'230'276	368'780	448'095	744'693	0	0	**7'967'212**
Vandoeuvres	2'676	2'339'545	2'547'623	0	-2'472'219	1'436'344	0	-1'035'875	1'485'933	494'475	545'902	0	0	**6'377'602**
Vernier	33'855	39'835'821	22'954'644	3'858'168	2'462'879	10'697'532	0	13'160'411	2'811'142	5'205'714	5'474'142	0	0	**93'300'042**
Versoix	13'092	9'886'520	6'623'625	709'195	1'526'885	4'669'170	0	6'196'055	264'480	3'342'011	3'954'010	0	0	**30'975'896**
Veyrier	10'287	6'167'789	5'916'110	265'442	887'121	4'460'751	2'500'000	7'847'871	1'493'398	1'811'606	2'309'428	0	0	**25'811'645**
Total	**466'918**	**691'961'582**	**423'290'592**	**48'707'875**	**51'909'252**	**194'809'444**	**25'506'796**	**272'225'492**	**93'693'068**	**100'069'283**	**319'044'957**	**108'807**	**807'330**	**1'949'908'988**
Total sans Genève	**274'954**	**255'326'840**	**235'024'670**	**16'814'182**	**19'908'120**	**129'424'510**	**12'447'882**	**161'780'512**	**52'870'195**	**68'528'019**	**90'977'267**	**108'645**	**434'777**	**881'865'107**

Récapitulation par nature, année 2011 (Charges de fonctionnement) **(par habitant)**

Communes	Nombre d'habitants	30	31	32	330	331	332	Total 33	34	35	36	37	38	Total général
Aire-la-Ville	1'142	223.10	953.39	110.40	60.41	484.35	0.00	544.75	4.90	164.74	254.35	2.85	0.00	**2'258.48**
Anières	2'493	664.57	1'171.24	0.00	759.96	1'151.72	0.00	1'911.68	209.07	206.41	560.67	0.00	0.00	**4'723.64**
Avully	1'760	511.38	986.12	17.61	68.88	276.18	0.00	345.06	6.48	199.71	161.16	0.00	0.00	**2'227.52**
Avusy	1'430	417.52	1'141.30	225.38	254.03	409.93	95.82	759.78	8.40	238.82	59.58	0.00	0.00	**2'850.77**
Bardonnex	2'207	349.03	809.28	0.00	34.66	423.30	0.00	457.96	80.59	177.04	224.07	0.00	0.00	**2'097.97**
Bellevue	3'169	645.95	856.67	103.25	124.70	472.41	0.00	597.11	211.97	390.51	130.57	0.00	0.00	**2'936.03**
Bernex	9'766	1'017.34	675.23	41.60	-24.20	419.67	0.00	395.47	32.61	262.34	129.92	0.00	0.00	**2'554.51**
Carouge	20'210	1'525.53	1'268.21	32.24	117.60	566.30	0.00	683.91	339.83	266.90	578.49	0.00	0.00	**4'695.11**
Cartigny	884	665.54	1'553.02	228.21	-796.78	614.22	0.00	-182.57	139.29	196.42	137.82	0.00	0.00	**2'737.74**
Céligny	659	660.52	1'210.21	5.09	-734.12	517.24	0.00	-216.87	362.12	216.23	115.65	0.00	0.00	**2'352.95**
Chancy	1'137	536.41	731.01	174.78	-38.90	625.97	0.00	587.07	5.87	221.29	96.49	0.00	0.00	**2'352.92**
Chêne-Bougeries	10'380	787.30	778.91	0.00	10.92	437.08	0.00	448.00	167.11	264.24	454.94	0.00	4.82	**2'905.32**
Chêne-Bourg	8'104	657.58	659.41	19.30	-23.45	439.78	0.00	416.33	64.70	314.83	423.38	0.00	0.00	**2'555.54**
Choulex	1'067	556.42	1'380.81	245.37	34.53	328.98	611.05	974.55	202.98	265.61	173.30	0.00	0.00	**3'799.04**
Collex-Bossy	1'683	474.59	816.43	0.00	-117.58	384.55	29.71	296.68	30.90	324.92	207.12	0.00	0.00	**2'150.64**
Collonge-Bellerive	7'507	636.31	782.05	0.01	62.85	657.13	0.00	719.98	334.29	428.34	297.00	0.00	0.00	**3'197.98**
Cologny	4'973	900.01	1'784.22	0.00	387.69	298.63	1'207.89	1'894.21	458.94	267.62	407.17	0.00	0.00	**5'712.16**
Confignon	4'309	767.15	638.41	116.77	20.40	654.69	0.00	675.09	15.43	323.11	486.43	0.00	0.00	**3'022.39**
Corsier	1'867	568.13	954.30	6.00	-61.82	659.41	0.00	597.60	169.21	384.44	123.03	0.00	0.00	**2'802.71**
Dardagny	1'520	675.75	1'012.58	66.14	-106.00	554.33	52.63	500.95	212.88	214.78	54.85	0.00	0.00	**2'737.93**
Genève	191'964	2'274.57	980.74	166.14	166.70	340.61	68.03	575.34	212.66	164.31	1'188.08	0.00	1.94	**5'563.77**
Genthod	2'777	563.11	996.93	0.00	38.51	796.96	0.00	835.48	604.61	219.69	251.55	0.00	120.55	**3'591.92**
Grand-Saconnex	11'866	694.80	807.21	83.48	158.14	636.29	16.43	810.85	204.36	196.36	392.77	0.00	0.00	**3'189.83**
Gy	483	482.37	1'848.55	445.41	-47.71	69.01	724.64	745.94	126.29	303.78	101.49	0.00	0.00	**4'053.84**
Hermance	943	711.85	1'175.99	110.70	-294.02	448.17	216.53	370.68	311.12	452.97	187.17	0.00	0.00	**3'320.47**
Jussy	1'186	862.88	1'746.21	43.12	9.66	414.33	692.31	1'116.30	229.26	338.25	120.32	0.00	0.00	**4'456.33**
Laconnex	619	614.57	1'229.04	130.49	15.90	504.60	0.00	520.49	72.05	198.16	113.07	8.72	0.00	**2'886.59**
Lancy	28'820	797.46	1'046.93	106.45	144.82	460.37	0.00	605.19	121.65	245.20	474.19	0.00	0.00	**3'397.06**
Meinier	1'882	736.80	915.73	96.82	-27.97	520.40	101.26	593.69	204.08	583.84	234.66	0.00	0.00	**3'365.61**
Meyrin	22'077	1'529.56	788.03	0.02	79.77	562.34	0.00	642.12	327.82	271.93	299.23	4.53	0.00	**3'863.24**
Onex	17'674	991.68	525.25	83.02	38.76	226.61	0.00	265.36	14.49	240.58	292.89	0.00	0.00	**2'413.28**
Perly-Certoux	2'962	444.04	956.07	0.00	-8.72	394.26	101.28	486.82	353.49	266.36	119.31	0.00	0.00	**2'626.08**
Plan-les-Ouates	10'245	1'237.10	1'159.91	115.37	22.27	775.45	0.00	797.71	608.35	258.03	497.27	0.00	0.00	**4'673.74**
Pregny-Chambésy	3'660	754.03	716.26	0.00	401.36	283.15	0.00	684.52	278.76	207.21	140.18	0.00	0.00	**2'780.96**
Presinge	683	771.52	2'266.35	417.79	-250.53	287.44	0.00	36.92	68.96	257.55	188.77	0.00	73.21	**4'081.06**
Puplinge	2'054	630.26	913.37	0.00	4.80	178.05	0.00	182.85	44.52	357.80	113.72	0.00	0.00	**2'242.53**
Russin	482	479.90	1'025.43	104.53	2'154.09	391.86	1'994.41	4'540.36	42.76	410.25	160.47	0.00	0.00	**6'763.69**
Satigny	3'811	623.83	1'090.71	28.48	73.28	847.10	0.00	920.39	874.36	236.62	623.41	0.00	0.00	**4'397.79**
Soral	739	413.05	977.25	192.22	-167.75	381.38	0.00	213.63	45.97	126.50	107.34	0.00	0.00	**2'075.94**
Thônex	13'564	605.68	575.26	8.93	74.47	447.39	0.00	521.87	109.33	281.48	429.21	0.00	0.00	**2'531.76**
Troinex	2'250	644.76	1'375.03	280.37	-125.82	672.61	0.00	546.79	163.90	199.15	330.97	0.00	0.00	**3'540.98**
Vandoeuvres	2'676	874.27	952.03	0.00	-923.85	536.75	0.00	-387.10	555.28	184.78	204.00	0.00	0.00	**2'383.26**
Vernier	33'855	1'176.66	678.03	113.96	72.75	315.98	0.00	388.73	83.03	153.77	161.69	0.00	0.00	**2'755.87**
Versoix	13'092	755.16	505.93	54.17	116.63	356.64	0.00	473.27	20.20	255.27	302.02	0.00	0.00	**2'366.02**
Veyrier	10'287	599.57	575.11	25.80	86.24	433.63	243.03	762.89	145.17	176.11	224.50	0.00	0.00	**2'509.15**
Total	**466'918**	**1'481.98**	**906.56**	**104.32**	**111.17**	**417.22**	**85.57**	**583.03**	**200.66**	**214.32**	**683.30**	**0.23**	**1.73**	**4'176.13**
Total sans Genève	**274'954**	**928.62**	**854.78**	**61.15**	**72.41**	**470.71**	**117.29**	**588.39**	**192.29**	**249.23**	**330.88**	**0.40**	**1.58**	**3'207.32**

Récapitulation par nature, année 2011 (Revenus de fonctionnement)

(arrondi en franc)

Communes	Nombre d'habitants	400	401	406	408	409	Total 40	42	43	44	45	46	47-48	Total général
Aire-la-Ville	1'142	2'032'269	114'016	2'710	270'476	12'520	2'431'991	186'679	197'702	231'404	800	55'021	3'250	**3'106'847**
Anières	2'493	7'510'197	-60'145	0	0	0	7'450'052	1'732'660	2'599'369	21'832	160	11'358	0	**11'815'431**
Avully	1'760	2'786'326	37'026	4'270	835'134	17'590	3'680'346	238'872	88'373	147'266	0	20'030	0	**4'174'888**
Avusy	1'430	3'467'943	171'341	0	298'731	43'057	3'981'073	156'656	219'086	87'333	0	2'381	0	**4'446'527**
Bardonnex	2'207	3'624'028	197'401	0	387'653	63'450	4'272'532	319'279	179'040	18'849	2'100	0	0	**4'791'801**
Bellevue	3'169	9'623'000	933'182	6'170	463'979	369'274	11'395'606	341'853	352'277	27'697	130'000	69'500	0	**12'316'932**
Bernex	9'766	18'681'718	466'515	18'578	1'915'497	157'577	21'239'885	811'252	1'910'950	444'912	482'442	66'742	0	**24'956'184**
Carouge	20'210	55'829'050	6'884'722	24'973	1'456'306	18'287'342	82'482'393	6'610'938	4'706'738	381'103	500'611	255'189	0	**94'936'972**
Cartigny	884	1'723'667	9'711	0	113'875	0	1'847'253	420'325	77'219	7'326	29'552	38'912	0	**2'420'588**
Céligny	659	1'984'502	41'661	0	0	2'800	2'028'963	339'755	25'303	5'722	0	11'950	0	**2'411'694**
Chancy	1'137	1'831'865	77'681	0	305'501	26'110	2'241'157	90'114	36'669	244'637	13'517	56'601	0	**2'682'695**
Chêne-Bougeries	10'380	23'165'102	732'918	0	757'969	13'146	24'669'135	1'670'782	829'566	92'033	312'241	246'259	0	**27'820'016**
Chêne-Bourg	8'104	12'482'774	1'597'097	13'090	1'420'581	1'304'950	16'818'492	2'123'337	719'325	529'269	240'535	290'947	0	**20'721'904**
Choulex	1'067	3'542'378	19'783	0	128'608	7'960	3'698'729	175'690	114'344	8'520	2'320	86'344	0	**4'085'947**
Collex-Bossy	1'683	3'385'525	27'381	0	347'555	7'966	3'768'427	278'229	75'624	13'958	0	6'294	0	**4'142'533**
Collonge-Bellerive	7'507	19'969'322	605'523	0	0	0	20'574'845	2'990'070	699'029	65'834	173'754	33'695	0	**24'537'227**
Cologny	4'973	22'796'623	431'152	0	0	0	23'227'775	5'357'288	590'550	40'567	164'093	3'500	0	**29'383'773**
Confignon	4'309	9'251'049	62'951	0	814'782	65'105	10'193'886	694'815	356'519	629'223	144'476	0	0	**12'018'920**
Corsier	1'867	4'683'574	51'784	0	146'079	0	4'881'437	214'912	211'715	15'549	0	7'519	0	**5'331'131**
Dardagny	1'520	2'955'606	-181'406	0	241'050	675'080	3'690'331	292'107	108'112	12'716	63'936	0	0	**4'167'202**
Genève	191'964	534'967'476	164'589'440	206'000	14'561'274	137'982'232	852'306'422	161'472'140	49'680'829	2'437'543	29'227'462	6'560'748	12'579	**1'101'697'723**
Genthod	2'777	6'524'132	1'996'970	0	0	0	8'521'102	928'181	234'115	24'416	1'432	750	0	**9'709'997**
Grand-Saconnex	11'866	20'996'976	8'261'270	14'031	1'321'868	3'658'374	34'252'518	2'144'046	1'671'350	97'173	86'865	109'675	0	**38'361'627**
Gy	483	1'764'325	14'700	0	76'382	4'225	1'859'632	101'500	2'601	3'706	123'193	35'592	0	**2'126'224**
Hermance	943	3'058'557	-15'401	0	84'216	12'160	3'139'532	198'438	68'836	7'779	20'617	3'304	0	**3'438'505**
Jussy	1'186	5'854'853	38'345	0	162'841	25'720	6'081'759	224'604	143'228	10'102	0	0	0	**6'459'693**
Laconnex	619	1'575'266	7'137	0	100'148	4'561	1'687'112	444'852	18'204	5'064	5'535	5'792	6'395	**2'172'954**
Lancy	28'820	62'569'015	3'750'430	41'578	4'078'914	8'670'200	79'110'136	17'344'956	6'332'956	448'665	0	410'650	0	**103'647'363**
Meinier	1'882	4'838'448	188'071	5'250	256'622	60'699	5'349'090	241'369	270'738	16'518	537'129	77'430	0	**6'492'273**
Meyrin	22'077	45'854'776	14'927'161	34'968	2'391'197	11'519'861	74'727'963	3'230'253	6'734'090	195'311	91'291	299'648	100'000	**85'378'556**
Onex	17'674	22'513'642	658'766	34'735	7'660'852	572'346	31'440'341	1'839'416	3'183'403	6'808'451	482'755	231'801	0	**43'986'167**
Perly-Certoux	2'962	5'459'436	2'448'433	0	412'555	561'312	8'881'736	217'329	134'406	24'709	0	0	0	**9'258'180**
Plan-les-Ouates	10'245	25'645'713	11'870'351	17'680	879'171	6'936'951	45'349'866	1'920'568	2'169'314	88'298	143'669	140'435	0	**49'812'149**
Pregny-Chambésy	3'660	9'320'868	932'780	14'777	0	59'853	10'328'278	928'685	241'513	30'639	232'098	2'550	0	**11'763'763**
Presinge	683	1'390'947	76'381	0	74'190	4'290	1'545'808	1'251'307	36'231	5'664	8'171	28'592	0	**2'875'773**
Puplinge	2'054	4'146'542	46'352	7'078	359'679	25'430	4'585'081	205'887	228'450	17'469	15'271	11'619	0	**5'063'776**
Russin	482	5'161'059	90'121	0	95'008	20'380	5'366'568	76'761	29'013	3'948	10'318	0	0	**5'486'607**
Satigny	3'811	11'013'552	1'684'291	0	261'164	1'993'220	14'952'228	1'154'326	547'893	31'382	42'153	128'860	0	**16'856'841**
Soral	739	1'097'085	27'412	1'100	141'054	-4	1'266'647	171'726	103'121	6'138	12'890	3'628	0	**1'564'149**
Thônex	13'564	26'488'412	2'009'701	29'538	1'874'328	1'305'368	31'707'346	2'088'411	1'641'638	254'437	82'031	143'520	0	**35'917'385**
Troinex	2'250	4'215'038	72'511	0	221'390	0	4'508'938	1'671'891	191'305	18'762	88'315	0	0	**6'479'211**
Vandoeuvres	2'676	5'845'225	168'068	0	0	0	6'013'293	387'403	76'725	23'270	3'868	8'332	0	**6'512'890**
Vernier	33'855	47'052'569	9'179'596	28'265	9'318'304	5'523'566	71'102'300	5'023'233	10'491'861	9'069'589	506'900	306'603	0	**96'500'486**
Versoix	13'092	23'890'707	1'613'482	22'777	2'927'350	575'439	29'029'755	3'924'077	1'638'951	2'613'472	213'958	68'962	0	**37'489'176**
Veyrier	10'287	22'014'371	409'394	24'163	1'115'140	28'170	23'591'237	1'406'890	706'298	86'448	13'200	15'287	0	**25'819'361**
Total	**466'918**	**1'114'585'508**	**237'266'057**	**551'728**	**58'277'423**	**200'598'280**	**1'611'278'996**	**233'643'860**	**100'674'578**	**25'354'703**	**34'209'656**	**9'856'021**	**122'224**	**2'015'140'038**
Total sans Genève	**274'954**	**579'618'032**	**72'676'617**	**345'728**	**43'716'149**	**62'616'048**	**758'972'574**	**72'171'719**	**50'993'749**	**22'917'160**	**4'982'194**	**3'295'273**	**109'645**	**913'442'315**

Récapitulation par nature, année 2011 (Revenus de fonctionnement) **(par habitant)**

Communes	Nombre d'habitants	400	401	406	408	409	Total 40	42	43	44	45	46	47-48	Total général
Aire-la-Ville	1'142	1'779.57	99.84	2.37	236.84	10.96	2'129.59	163.47	173.12	202.63	0.70	48.18	2.85	**2'720.53**
Anières	2'493	3'012.51	-24.13	0.00	0.00	0.00	2'988.39	695.01	1'042.67	8.76	0.06	4.56	0.00	**4'739.44**
Avully	1'760	1'583.14	21.04	2.43	474.51	9.99	2'091.11	135.72	50.21	83.67	0.00	11.38	0.00	**2'372.10**
Avusy	1'430	2'425.14	119.82	0.00	208.90	30.11	2'783.97	109.55	153.21	61.07	0.00	1.66	0.00	**3'109.46**
Bardonnex	2'207	1'642.06	89.44	0.00	175.65	28.75	1'935.90	144.67	81.12	8.54	0.95	0.00	0.00	**2'171.18**
Bellevue	3'169	3'036.60	294.47	1.95	146.41	116.53	3'595.96	107.87	111.16	8.74	41.02	21.93	0.00	**3'886.69**
Bernex	9'766	1'912.93	47.77	1.90	196.14	16.14	2'174.88	83.07	195.67	45.56	49.40	6.83	0.00	**2'555.42**
Carouge	20'210	2'762.45	340.66	1.24	72.06	904.87	4'081.27	327.11	232.89	18.86	24.77	12.63	0.00	**4'697.52**
Cartigny	884	1'949.85	10.99	0.00	128.82	0.00	2'089.65	475.48	87.35	8.29	33.43	44.02	0.00	**2'738.22**
Céligny	659	3'011.38	63.22	0.00	0.00	4.25	3'078.85	515.56	38.40	8.68	0.00	18.13	0.00	**3'659.63**
Chancy	1'137	1'611.14	68.32	0.00	268.69	22.96	1'971.11	79.26	32.25	215.16	11.89	49.78	0.00	**2'359.45**
Chêne-Bougeries	10'380	2'231.71	70.61	0.00	73.02	1.27	2'376.60	160.96	79.92	8.87	30.08	23.72	0.00	**2'680.16**
Chêne-Bourg	8'104	1'540.32	197.08	1.62	175.29	161.03	2'075.33	262.01	88.76	65.31	29.68	35.90	0.00	**2'557.00**
Choulex	1'067	3'319.94	18.54	0.00	120.53	7.46	3'466.48	164.66	107.16	7.98	2.17	80.92	0.00	**3'829.38**
Collex-Bossy	1'683	2'011.60	16.27	0.00	206.51	4.73	2'239.11	165.32	44.93	8.29	0.00	3.74	0.00	**2'461.40**
Collonge-Bellerive	7'507	2'660.09	80.66	0.00	0.00	0.00	2'740.75	398.30	93.12	8.77	23.15	4.49	0.00	**3'268.58**
Cologny	4'973	4'584.08	86.70	0.00	0.00	0.00	4'670.78	1'077.27	118.75	8.16	33.00	0.70	0.00	**5'908.66**
Confignon	4'309	2'146.91	14.61	0.00	189.09	15.11	2'365.72	161.25	82.74	146.03	33.53	0.00	0.00	**2'789.26**
Corsier	1'867	2'508.61	27.74	0.00	78.24	0.00	2'614.59	115.11	113.40	8.33	0.00	4.03	0.00	**2'855.45**
Dardagny	1'520	1'944.48	-119.35	0.00	158.59	444.13	2'427.85	192.18	71.13	8.37	42.06	0.00	0.00	**2'741.58**
Genève	191'964	2'786.81	857.40	1.07	75.85	718.79	4'439.93	841.16	258.80	12.70	152.25	34.18	0.07	**5'739.09**
Genthod	2'777	2'349.35	719.11	0.00	0.00	0.00	3'068.46	334.24	84.31	8.79	0.52	0.27	0.00	**3'496.58**
Grand-Saconnex	11'866	1'769.51	696.21	1.18	111.40	308.31	2'886.61	180.69	140.85	8.19	7.32	9.24	0.00	**3'232.90**
Gy	483	3'652.85	30.44	0.00	158.14	8.75	3'850.17	210.14	5.39	7.67	255.06	73.69	0.00	**4'402.12**
Hermance	943	3'243.43	-16.33	0.00	89.31	12.90	3'329.30	210.43	73.00	8.25	21.86	3.50	0.00	**3'646.35**
Jussy	1'186	4'936.64	32.33	0.00	137.30	21.69	5'127.96	189.38	120.77	8.52	0.00	0.00	0.00	**5'446.62**
Laconnex	619	2'544.86	11.53	0.00	161.79	7.37	2'725.54	718.66	29.41	8.18	8.94	9.36	10.33	**3'510.43**
Lancy	28'820	2'171.03	130.13	1.44	141.53	300.84	2'744.97	601.84	219.74	15.57	0.00	14.25	0.00	**3'596.37**
Meinier	1'882	2'570.91	99.93	2.79	136.36	32.25	2'842.24	128.25	143.86	8.78	285.40	41.14	0.00	**3'449.67**
Meyrin	22'077	2'077.04	676.14	1.58	108.31	521.80	3'384.88	146.32	305.03	8.85	4.14	13.57	4.53	**3'867.31**
Onex	17'674	1'273.83	37.27	1.97	433.45	32.38	1'778.90	104.07	180.12	385.22	27.31	13.12	0.00	**2'488.75**
Perly-Certoux	2'962	1'843.16	826.61	0.00	139.28	189.50	2'998.56	73.37	45.38	8.34	0.00	0.00	0.00	**3'125.65**
Plan-les-Ouates	10'245	2'503.24	1'158.65	1.73	85.81	677.11	4'426.54	187.46	211.74	8.62	14.02	13.71	0.00	**4'862.09**
Pregny-Chambésy	3'660	2'546.69	254.86	4.04	0.00	16.35	2'821.93	253.74	65.99	8.37	63.41	0.70	0.00	**3'214.14**
Presinge	683	2'036.53	111.83	0.00	108.62	6.28	2'263.26	1'832.08	53.05	8.29	11.96	41.86	0.00	**4'210.50**
Puplinge	2'054	2'018.76	22.57	3.45	175.11	12.38	2'232.27	100.24	111.22	8.50	7.43	5.66	0.00	**2'465.32**
Russin	482	10'707.59	186.97	0.00	197.11	42.28	11'133.96	159.25	60.19	8.19	21.41	0.00	0.00	**11'383.00**
Satigny	3'811	2'889.94	441.96	0.00	68.53	523.02	3'923.44	302.89	143.77	8.23	11.06	33.81	0.00	**4'423.21**
Soral	739	1'484.55	37.09	1.49	190.87	-0.01	1'714.00	232.38	139.54	8.31	17.44	4.91	0.00	**2'116.58**
Thônex	13'564	1'952.85	148.16	2.18	138.18	96.24	2'337.61	153.97	121.03	18.76	6.05	10.58	0.00	**2'647.99**
Troinex	2'250	1'873.35	32.23	0.00	98.40	0.00	2'003.97	743.06	85.02	8.34	39.25	0.00	0.00	**2'879.65**
Vandoeuvres	2'676	2'184.31	62.81	0.00	0.00	0.00	2'247.12	144.77	28.67	8.70	1.45	3.11	0.00	**2'433.82**
Vernier	33'855	1'389.83	271.14	0.83	275.24	163.15	2'100.20	148.37	309.91	267.90	14.97	9.06	0.00	**2'850.41**
Versoix	13'092	1'824.83	123.24	1.74	223.60	43.95	2'217.37	299.73	125.19	199.62	16.34	5.27	0.00	**2'863.52**
Veyrier	10'287	2'140.02	39.80	2.35	108.40	2.74	2'293.31	136.76	68.66	8.40	1.28	1.49	0.00	**2'509.90**
Total	**466'918**	**2'387.11**	**508.15**	**1.18**	**124.81**	**429.62**	**3'450.88**	**500.40**	**215.62**	**54.30**	**73.27**	**21.11**	**0.26**	**4'315.83**
Total sans Genève	**274'954**	**2'108.05**	**264.32**	**1.26**	**158.99**	**227.73**	**2'760.36**	**262.49**	**185.46**	**83.35**	**18.12**	**11.98**	**0.40**	**3'322.16**

Statistiques
des dépenses et des recettes d'investissement 2011

Comparés des communes, par nature, en valeur absolue et en francs par habitants

Investissements			
5	**Dépenses**	**6**	**Recettes**
50	**Investissements propres**	**60**	**Transferts au patrimoine financier**
500	Terrains non bâtis	600	Terrains non bâtis
501	Ouvrages de génie civil	601	Ouvrages de génie civil
503	Terrains bâtis	603	Terrains bâtis
505	Forêts	605	Forêts
506	Mobilier, machines, véhicules	606	Mobilier, machines, véhicules
507	Marchandises et approvisionnements	607	Marchandises et approvisionnements
509	Autres biens	609	Autres biens
52	**Prêts et participations permanentes**	**61**	**Contributions de tiers**
521	Cantons	610	Taxes d'équipement
522	Communes	611	Participations du fonds cantonal d'assainissement des eaux
523	Propres établissements	612	Taxes d'écoulement
524	Sociétés d'économie mixte	613	Contributions de remplacement pour constructions d'abris publics
525	Institutions privées	617	Préfinancements de tiers
526	Personnes physiques	**62**	**Remboursements de prêts et de participations permanentes**
527	Etranger	621	Cantons
56	**Subventions accordées**	622	Communes
560	Confédération	623	Propres établissements
561	Cantons	624	Sociétés d'économie mixte
562	Communes	625	Institutions privées
563	Propres établissements	626	Personnes physiques
564	Sociétés d'économie mixte	627	Etranger
565	Institutions privées	**63**	**Facturation à des tiers**
566	Personnes physiques	631	Ouvrages de génie civil
567	Etranger	633	Terrains bâtis
58	**Autres dépenses à porter à l'actif**	636	Mobilier, machines, véhicules
580	Expropriations	**64**	**Remboursement de subventions accordées**
581	Frais d'études non suivis de réalisation	641	Cantons
589	Divers	642	Communes
59	**Report au bilan**	643	Propres établissements
590	Recettes	644	Sociétés d'économie mixte
591	Amortissements	645	Institutions privées
		646	Personnes physiques
		66	**Subventions acquises**
		660	Confédération
		661	Cantons
		662	Communes
		663	Propres établissements
		669	Autres subventions
		68	**Reprise des amortissements**
		681	Patrimoine administratif Amortissements ordinaires
		682	Patrimoine administratif Amortissements complémentaires
		683	Découvert
		69	**Report au bilan**
		690	Dépenses

Récapitulation par nature, année 2011 (Dépenses d'investissement) **(arrondi en franc)**

Communes	Nombre d'habitants	500	501	503	505	506	507-509	Total 50	52	56	58	Total général
Aire-la-Ville	1'142	0	0	38'630	0	0	0	38'630	627'287	0	0	**665'916**
Anières	2'493	0	3'340'379	2'955'696	0	0	705	6'296'781	100'000	0	0	**6'396'781**
Avully	1'760	0	220'312	213'084	0	0	0	433'396	0	0	0	**433'396**
Avusy	1'430	0	313'042	3'773'370	0	0	0	4'086'412	0	0	0	**4'086'412**
Bardonnex	2'207	0	70'032	379'671	0	13'507	7'480	470'690	0	0	0	**470'690**
Bellevue	3'169	44'802	634'851	167'168	0	0	0	846'821	0	119'904	0	**966'725**
Bernex	9'766	154'879	1'377'743	4'859'062	0	362'166	90'020	6'843'870	0	0	0	**6'843'870**
Carouge	20'210	0	6'168'707	20'304'229	0	1'905'346	629'462	29'007'744	0	28'441	0	**29'036'184**
Cartigny	884	0	342'602	0	0	0	0	342'602	0	0	0	**342'602**
Céligny	659	0	184'204	0	0	58'500	75'643	318'347	0	0	0	**318'347**
Chancy	1'137	0	84'077	373'200	0	20'736	0	478'014	0	0	0	**478'014**
Chêne-Bougeries	10'380	0	1'557'563	1'920'011	0	35'000	418'908	3'931'482	0	0	0	**3'931'482**
Chêne-Bourg	8'104	0	188'436	520'004	0	195'738	21'760	925'938	0	0	0	**925'938**
Choulex	1'067	0	80'000	0	0	108'000	0	188'000	0	0	0	**188'000**
Collex-Bossy	1'683	0	0	0	0	277'599	0	277'599	0	0	0	**277'599**
Collonge-Bellerive	7'507	435'908	6'181'222	2'813'024	0	403'200	157'309	9'990'663	0	0	0	**9'990'663**
Cologny	4'973	0	1'542'767	6'355'617	0	0	0	7'898'385	0	0	0	**7'898'385**
Confignon	4'309	0	1'027'832	2'099'752	0	148'137	162'814	3'438'534	0	0	0	**3'438'534**
Corsier	1'867	13'442	1'065'235	0	0	0	17'506	1'096'183	0	0	0	**1'096'183**
Dardagny	1'520	0	869'258	0	0	0	0	869'258	0	0	0	**869'258**
Genève	191'964	5'603'658	40'463'516	62'691'285	292'441	12'941'762	3'282'246	125'274'906	3'500'000	4'407'230	0	**133'182'136**
Genthod	2'777	0	2'259'379	2'061'816	0	0	186'643	4'507'837	0	0	0	**4'507'837**
Grand-Saconnex	11'866	0	1'256'481	5'262'406	0	745'927	76'713	7'341'526	0	84'539	0	**7'426'065**
Gy	483	0	0	0	0	0	0	0	0	0	0	**0**
Hermance	943	0	4'418	413'383	0	0	0	417'801	20'000	0	0	**437'801**
Jussy	1'186	0	715'820	2'139'872	0	0	0	2'855'691	0	0	0	**2'855'691**
Laconnex	619	0	0	0	0	0	36'229	36'229	0	0	0	**36'229**
Lancy	28'820	79'991	12'574'835	15'874'963	0	914'939	0	29'444'727	0	704'750	0	**30'149'477**
Meinier	1'882	0	436'686	2'840'273	0	0	0	3'276'958	0	0	0	**3'276'958**
Meyrin	22'077	13'592	9'093'333	5'615'469	12'035	357'122	483'543	15'575'095	0	146'204	51'908	**15'773'207**
Onex	17'674	0	2'976'299	2'459'762	0	631'837	106'658	6'174'555	56'949	0	0	**6'231'504**
Perly-Certoux	2'962	0	558'168	36'234	0	0	120'010	714'412	0	0	0	**714'412**
Plan-les-Ouates	10'245	0	3'229'670	2'444'866	0	345'734	339'825	6'360'094	0	0	0	**6'360'094**
Pregny-Chambésy	3'660	0	1'134'308	243'420	0	4'445	540'578	1'922'752	0	0	0	**1'922'752**
Presinge	683	0	296'453	0	0	0	0	296'453	0	0	0	**296'453**
Puplinge	2'054	0	1'531	95'529	0	46'169	72'160	215'388	0	0	0	**215'388**
Russin	482	0	0	0	0	0	0	0	0	0	0	**0**
Satigny	3'811	0	3'395'574	841'558	0	109'816	0	4'346'948	0	0	0	**4'346'948**
Soral	739	0	0	0	0	0	0	0	0	0	0	**0**
Thônex	13'564	169'451	2'286'063	1'487'266	0	0	25'282	3'968'061	500'000	0	0	**4'468'061**
Troinex	2'250	16'725	250'260	1'387'874	0	248'631	43'390	1'946'880	0	0	0	**1'946'880**
Vandoeuvres	2'676	0	733'465	689'079	0	102'102	20'888	1'545'533	0	0	0	**1'545'533**
Vernier	33'855	545'775	2'371'744	12'858'153	0	2'651'821	12'430	18'439'924	218'340	0	0	**18'658'264**
Versoix	13'092	0	2'501'924	1'113'101	0	349'543	52'258	4'016'826	0	0	0	**4'016'826**
Veyrier	10'287	0	2'417'043	5'772'440	0	240'473	122'404	8'552'360	0	50'000	0	**8'602'360**
Total	**466'918**	**7'078'222**	**114'205'230**	**173'101'267**	**304'475**	**23'218'249**	**7'102'866**	**325'010'308**	**5'022'576**	**5'541'068**	**51'908**	**335'625'860**
Total sans Genève	**274'954**	**1'474'564**	**73'741'714**	**110'409'982**	**12'035**	**10'276'487**	**3'820'620**	**199'735'402**	**1'522'576**	**1'133'838**	**51'908**	**202'443'724**

Récapitulation par nature, année 2011 (Dépenses d'investissement) **(par habitant)**

Communes	Nombre d'habitants	500	501	503	505	506	507-509	Total 50	52	56	58	Total général
Aire-la-Ville	1'142	0.00	0.00	33.83	0.00	0.00	0.00	33.83	549.29	0.00	0.00	**583.11**
Anières	2'493	0.00	1'339.90	1'185.60	0.00	0.00	0.28	2'525.78	40.11	0.00	0.00	**2'565.90**
Avully	1'760	0.00	125.18	121.07	0.00	0.00	0.00	246.25	0.00	0.00	0.00	**246.25**
Avusy	1'430	0.00	218.91	2'638.72	0.00	0.00	0.00	2'857.63	0.00	0.00	0.00	**2'857.63**
Bardonnex	2'207	0.00	31.73	172.03	0.00	6.12	3.39	213.27	0.00	0.00	0.00	**213.27**
Bellevue	3'169	14.14	200.33	52.75	0.00	0.00	0.00	267.22	0.00	37.84	0.00	**305.06**
Bernex	9'766	15.86	141.08	497.55	0.00	37.08	9.22	700.79	0.00	0.00	0.00	**700.79**
Carouge	20'210	0.00	305.23	1'004.66	0.00	94.28	31.15	1'435.32	0.00	1.41	0.00	**1'436.72**
Cartigny	884	0.00	387.56	0.00	0.00	0.00	0.00	387.56	0.00	0.00	0.00	**387.56**
Céligny	659	0.00	279.52	0.00	0.00	88.77	114.78	483.08	0.00	0.00	0.00	**483.08**
Chancy	1'137	0.00	73.95	328.23	0.00	18.24	0.00	420.42	0.00	0.00	0.00	**420.42**
Chêne-Bougeries	10'380	0.00	150.05	184.97	0.00	3.37	40.36	378.76	0.00	0.00	0.00	**378.76**
Chêne-Bourg	8'104	0.00	23.25	64.17	0.00	24.15	2.69	114.26	0.00	0.00	0.00	**114.26**
Choulex	1'067	0.00	74.98	0.00	0.00	101.22	0.00	176.19	0.00	0.00	0.00	**176.19**
Collex-Bossy	1'683	0.00	0.00	0.00	0.00	164.94	0.00	164.94	0.00	0.00	0.00	**164.94**
Collonge-Bellerive	7'507	58.07	823.39	374.72	0.00	53.71	20.96	1'330.85	0.00	0.00	0.00	**1'330.85**
Cologny	4'973	0.00	310.23	1'278.02	0.00	0.00	0.00	1'588.25	0.00	0.00	0.00	**1'588.25**
Confignon	4'309	0.00	238.53	487.29	0.00	34.38	37.78	797.99	0.00	0.00	0.00	**797.99**
Corsier	1'867	7.20	570.56	0.00	0.00	0.00	9.38	587.14	0.00	0.00	0.00	**587.14**
Dardagny	1'520	0.00	571.88	0.00	0.00	0.00	0.00	571.88	0.00	0.00	0.00	**571.88**
Genève	191'964	29.19	210.79	326.58	1.52	67.42	17.10	652.60	18.23	22.96	0.00	**693.79**
Genthod	2'777	0.00	813.60	742.46	0.00	0.00	67.21	1'623.28	0.00	0.00	0.00	**1'623.28**
Grand-Saconnex	11'866	0.00	105.89	443.49	0.00	62.86	6.46	618.70	0.00	7.12	0.00	**625.83**
Gy	483	0.00	0.00	0.00	0.00	0.00	0.00	0.00	0.00	0.00	0.00	**0.00**
Hermance	943	0.00	4.69	438.37	0.00	0.00	0.00	443.06	21.21	0.00	0.00	**464.26**
Jussy	1'186	0.00	603.56	1'804.28	0.00	0.00	0.00	2'407.83	0.00	0.00	0.00	**2'407.83**
Laconnex	619	0.00	0.00	0.00	0.00	0.00	58.53	58.53	0.00	0.00	0.00	**58.53**
Lancy	28'820	2.78	436.32	550.83	0.00	31.75	0.00	1'021.68	0.00	24.45	0.00	**1'046.13**
Meinier	1'882	0.00	232.03	1'509.18	0.00	0.00	0.00	1'741.21	0.00	0.00	0.00	**1'741.21**
Meyrin	22'077	0.62	411.89	254.36	0.55	16.18	21.90	705.49	0.00	6.62	2.35	**714.46**
Onex	17'674	0.00	168.40	139.17	0.00	35.75	6.03	349.36	3.22	0.00	0.00	**352.58**
Perly-Certoux	2'962	0.00	188.44	12.23	0.00	0.00	40.52	241.19	0.00	0.00	0.00	**241.19**
Plan-les-Ouates	10'245	0.00	315.24	238.64	0.00	33.75	33.17	620.80	0.00	0.00	0.00	**620.80**
Pregny-Chambésy	3'660	0.00	309.92	66.51	0.00	1.21	147.70	525.34	0.00	0.00	0.00	**525.34**
Presinge	683	0.00	434.05	0.00	0.00	0.00	0.00	434.05	0.00	0.00	0.00	**434.05**
Puplinge	2'054	0.00	0.75	46.51	0.00	22.48	35.13	104.86	0.00	0.00	0.00	**104.86**
Russin	482	0.00	0.00	0.00	0.00	0.00	0.00	0.00	0.00	0.00	0.00	**0.00**
Satigny	3'811	0.00	890.99	220.82	0.00	28.82	0.00	1'140.63	0.00	0.00	0.00	**1'140.63**
Soral	739	0.00	0.00	0.00	0.00	0.00	0.00	0.00	0.00	0.00	0.00	**0.00**
Thônex	13'564	12.49	168.54	109.65	0.00	0.00	1.86	292.54	36.86	0.00	0.00	**329.41**
Troinex	2'250	7.43	111.23	616.83	0.00	110.50	19.28	865.28	0.00	0.00	0.00	**865.28**
Vandoeuvres	2'676	0.00	274.09	257.50	0.00	38.15	7.81	577.55	0.00	0.00	0.00	**577.55**
Vernier	33'855	16.12	70.06	379.80	0.00	78.33	0.37	544.67	6.45	0.00	0.00	**551.12**
Versoix	13'092	0.00	191.10	85.02	0.00	26.70	3.99	306.82	0.00	0.00	0.00	**306.82**
Veyrier	10'287	0.00	234.96	561.14	0.00	23.38	11.90	831.38	0.00	4.86	0.00	**836.24**
Total	**466'918**	**15.16**	**244.59**	**370.73**	**0.65**	**49.73**	**15.21**	**696.08**	**10.76**	**11.87**	**0.11**	**718.81**
Total sans Genève	**274'954**	**5.36**	**268.20**	**401.56**	**0.04**	**37.38**	**13.90**	**726.43**	**5.54**	**4.12**	**0.19**	**736.28**

Récapitulation par nature, année 2011 (Recettes d'investissement)

(arrondi en franc)

Communes	Nombre d'habitants	60	610	611	612	613	617-619	Total 61	62	63	64	660	661	Total 662-669	Total 66	Total général
Aire-la-Ville	1'142	0	0	0	0	0	0	0	0	0	0	0	0	0	0	**0**
Anières	2'493	0	0	22'887	27'795	0	0	50'682	0	-6'623	0	18'420	6'414	0	24'834	**68'894**
Avully	1'760	0	0	0	0	0	0	0	6'000	0	0	17'640	0	0	17'640	**23'640**
Avusy	1'430	0	424'000	0	0	0	0	424'000	0	0	0	0	0	0	0	**424'000**
Bardonnex	2'207	0	0	25'645	0	0	0	25'645	0	0	0	32'491	0	0	32'491	**58'136**
Bellevue	3'169	0	0	45'758	60'782	0	8'640	115'180	500'000	0	0	57'428	100'000	0	157'428	**772'608**
Bernex	9'766	0	0	-747	39'072	0	-80'000	-41'675	29'167	84'137	0	37'402	232'785	50'000	320'187	**391'816**
Carouge	20'210	0	0	0	0	0	70'000	70'000	0	0	0	0	58'501	0	58'501	**128'501**
Cartigny	884	0	0	0	0	0	0	0	0	0	0	0	0	0	0	**0**
Céligny	659	0	0	0	0	0	0	0	0	0	0	0	0	0	0	**0**
Chancy	1'137	0	0	0	74'362	0	0	74'362	0	0	0	0	0	0	0	**74'362**
Chêne-Bougeries	10'380	0	0	0	460'949	0	6'000	466'949	0	0	0	0	0	0	0	**466'949**
Chêne-Bourg	8'104	0	0	0	0	0	0	0	10'000	0	0	0	187'050	0	187'050	**197'050**
Choulex	1'067	0	0	0	0	0	0	0	0	28'000	0	0	0	0	0	**28'000**
Collex-Bossy	1'683	0	0	0	0	0	0	0	0	0	0	0	0	0	0	**0**
Collonge-Bellerive	7'507	0	0	0	0	0	0	0	0	75'440	0	0	22'020	500'000	522'020	**597'460**
Cologny	4'973	0	0	0	0	0	0	0	0	0	0	0	0	0	0	**0**
Confignon	4'309	0	0	120'838	0	0	0	120'838	0	0	0	0	0	0	0	**120'838**
Corsier	1'867	0	0	0	0	0	0	0	0	62'500	0	0	395'324	0	395'324	**457'824**
Dardagny	1'520	0	0	0	0	0	0	0	0	0	0	0	0	0	0	**0**
Genève	191'964	198'216	0	0	1'731'735	0	0	1'731'735	0	2'989'443	0	112'145	5'707'197	11'149'898	16'969'240	**21'888'634**
Genthod	2'777	0	0	132'654	306'581	0	0	439'234	0	859'955	0	0	0	635'000	635'000	**1'934'189**
Grand-Saconnex	11'866	0	0	0	0	0	6'000	6'000	275'000	7'661	0	-18'299	0	4'926	-13'372	**275'289**
Gy	483	0	0	0	0	0	0	0	0	0	0	0	0	0	0	**0**
Hermance	943	0	0	0	0	0	0	0	11'500	0	60'000	0	0	0	0	**71'500**
Jussy	1'186	0	0	0	0	0	0	0	0	0	0	0	0	0	0	**0**
Laconnex	619	0	0	0	0	0	0	0	0	0	0	0	0	0	0	**0**
Lancy	28'820	0	0	186'000	132'966	0	0	318'966	41'731	-883	0	162'934	42'300	25'000	230'234	**590'049**
Meinier	1'882	0	0	0	0	0	0	0	0	0	0	0	-12'690	36'400	23'710	**23'710**
Meyrin	22'077	0	0	18'798	0	360'883	304'300	683'981	15'000	0	0	352'378	4'500	0	356'878	**1'055'859**
Onex	17'674	0	0	290'039	240'887	0	0	530'926	7'960	23'945	0	0	0	0	0	**562'831**
Perly-Certoux	2'962	0	0	29'530	0	0	0	29'530	0	0	0	39'752	0	0	39'752	**69'282**
Plan-les-Ouates	10'245	139'884	0	0	25'710	0	0	25'710	20'803	15'452	0	0	0	160'000	160'000	**361'848**
Pregny-Chambésy	3'660	0	0	0	0	0	0	0	0	154'377	0	0	0	0	0	**154'377**
Presinge	683	0	0	0	0	0	0	0	0	0	0	0	0	0	0	**0**
Puplinge	2'054	0	0	0	42'290	0	0	42'290	0	0	0	0	56'750	0	56'750	**99'040**
Russin	482	0	0	0	0	0	0	0	0	0	0	0	0	0	0	**0**
Satigny	3'811	0	1'030'000	0	0	0	0	1'030'000	0	39'803	0	0	179'430	0	179'430	**1'249'233**
Soral	739	0	0	0	0	0	0	0	0	0	0	0	0	0	0	**0**
Thônex	13'564	0	0	0	0	0	0	0	0	1'371'798	0	0	0	0	0	**1'371'798**
Troinex	2'250	0	0	0	124'033	16'163	150'000	290'196	0	0	0	0	27'227	0	27'227	**317'423**
Vandoeuvres	2'676	0	0	0	5'288	0	0	5'288	0	0	0	10'673	189'939	0	200'612	**205'900**
Vernier	33'855	0	0	0	0	0	16'555	16'555	0	0	0	54'100	199'308	315'000	568'409	**584'963**
Versoix	13'092	0	0	0	0	0	0	0	0	0	0	0	90'114	150'000	240'114	**240'114**
Veyrier	10'287	0	0	0	0	0	75'959	75'959	30'000	68'763	0	48'000	464'473	0	512'473	**687'195**
Total	**466'918**	**338'100**	**1'454'000**	**871'401**	**3'272'450**	**377'046**	**557'454**	**6'532'352**	**947'161**	**5'773'767**	**60'000**	**925'065**	**7'950'641**	**13'026'224**	**21'901'930**	**35'553'310**
Total sans Genève	**274'954**	**139'884**	**1'454'000**	**871'401**	**1'540'715**	**377'046**	**557'454**	**4'800'616**	**947'161**	**2'784'324**	**60'000**	**812'920**	**2'243'444**	**1'876'326**	**4'932'690**	**13'664'676**

Récapitulation par nature, année 2011 (Recettes d'investissement)

(par habitant)

Communes	Nombre d'habitants	60	610	611	612	613	617-619	Total 61	62	63	64	660	661	Total 662-669	Total 66	**Total général**
Aire-la-Ville	1'142	0.00	0.00	0.00	0.00	0.00	0.00	0.00	0.00	0.00	0.00	0.00	0.00	0.00	0.00	**0.00**
Anières	2'493	0.00	0.00	9.18	11.15	0.00	0.00	20.33	0.00	-2.66	0.00	7.39	2.57	0.00	9.96	**27.63**
Avully	1'760	0.00	0.00	0.00	0.00	0.00	0.00	0.00	3.41	0.00	0.00	10.02	0.00	0.00	10.02	**13.43**
Avusy	1'430	0.00	296.50	0.00	0.00	0.00	0.00	296.50	0.00	0.00	0.00	0.00	0.00	0.00	0.00	**296.50**
Bardonnex	2'207	0.00	0.00	11.62	0.00	0.00	0.00	11.62	0.00	0.00	0.00	14.72	0.00	0.00	14.72	**26.34**
Bellevue	3'169	0.00	0.00	14.44	19.18	0.00	2.73	36.35	157.78	0.00	0.00	18.12	31.56	0.00	49.68	**243.80**
Bernex	9'766	0.00	0.00	-0.08	4.00	0.00	-8.19	-4.27	2.99	8.62	0.00	3.83	23.84	5.12	32.79	**40.12**
Carouge	20'210	0.00	0.00	0.00	0.00	0.00	3.46	3.46	0.00	0.00	0.00	0.00	2.89	0.00	2.89	**6.36**
Cartigny	884	0.00	0.00	0.00	0.00	0.00	0.00	0.00	0.00	0.00	0.00	0.00	0.00	0.00	0.00	**0.00**
Céligny	659	0.00	0.00	0.00	0.00	0.00	0.00	0.00	0.00	0.00	0.00	0.00	0.00	0.00	0.00	**0.00**
Chancy	1'137	0.00	0.00	0.00	65.40	0.00	0.00	65.40	0.00	0.00	0.00	0.00	0.00	0.00	0.00	**65.40**
Chêne-Bougeries	10'380	0.00	0.00	0.00	44.41	0.00	0.58	44.99	0.00	0.00	0.00	0.00	0.00	0.00	0.00	**44.99**
Chêne-Bourg	8'104	0.00	0.00	0.00	0.00	0.00	0.00	0.00	1.23	0.00	0.00	0.00	23.08	0.00	23.08	**24.32**
Choulex	1'067	0.00	0.00	0.00	0.00	0.00	0.00	0.00	0.00	26.24	0.00	0.00	0.00	0.00	0.00	**26.24**
Collex-Bossy	1'683	0.00	0.00	0.00	0.00	0.00	0.00	0.00	0.00	0.00	0.00	0.00	0.00	0.00	0.00	**0.00**
Collonge-Bellerive	7'507	0.00	0.00	0.00	0.00	0.00	0.00	0.00	0.00	10.05	0.00	0.00	2.93	66.60	69.54	**79.59**
Cologny	4'973	0.00	0.00	0.00	0.00	0.00	0.00	0.00	0.00	0.00	0.00	0.00	0.00	0.00	0.00	**0.00**
Confignon	4'309	0.00	0.00	28.04	0.00	0.00	0.00	28.04	0.00	0.00	0.00	0.00	0.00	0.00	0.00	**28.04**
Corsier	1'867	0.00	0.00	0.00	0.00	0.00	0.00	0.00	0.00	33.48	0.00	0.00	211.74	0.00	211.74	**245.22**
Dardagny	1'520	0.00	0.00	0.00	0.00	0.00	0.00	0.00	0.00	0.00	0.00	0.00	0.00	0.00	0.00	**0.00**
Genève	191'964	1.03	0.00	0.00	9.02	0.00	0.00	9.02	0.00	15.57	0.00	0.58	29.73	58.08	88.40	**114.02**
Genthod	2'777	0.00	0.00	47.77	110.40	0.00	0.00	158.17	0.00	309.67	0.00	0.00	0.00	228.66	228.66	**696.50**
Grand-Saconnex	11'866	0.00	0.00	0.00	0.00	0.00	0.51	0.51	23.18	0.65	0.00	-1.54	0.00	0.42	-1.13	**23.20**
Gy	483	0.00	0.00	0.00	0.00	0.00	0.00	0.00	0.00	0.00	0.00	0.00	0.00	0.00	0.00	**0.00**
Hermance	943	0.00	0.00	0.00	0.00	0.00	0.00	0.00	12.20	0.00	63.63	0.00	0.00	0.00	0.00	**75.82**
Jussy	1'186	0.00	0.00	0.00	0.00	0.00	0.00	0.00	0.00	0.00	0.00	0.00	0.00	0.00	0.00	**0.00**
Laconnex	619	0.00	0.00	0.00	0.00	0.00	0.00	0.00	0.00	0.00	0.00	0.00	0.00	0.00	0.00	**0.00**
Lancy	28'820	0.00	0.00	6.45	4.61	0.00	0.00	11.07	1.45	-0.03	0.00	5.65	1.47	0.87	7.99	**20.47**
Meinier	1'882	0.00	0.00	0.00	0.00	0.00	0.00	0.00	0.00	0.00	0.00	0.00	-6.74	19.34	12.60	**12.60**
Meyrin	22'077	0.00	0.00	0.85	0.00	16.35	13.78	30.98	0.68	0.00	0.00	15.96	0.20	0.00	16.17	**47.83**
Onex	17'674	0.00	0.00	16.41	13.63	0.00	0.00	30.04	0.45	1.35	0.00	0.00	0.00	0.00	0.00	**31.85**
Perly-Certoux	2'962	0.00	0.00	9.97	0.00	0.00	0.00	9.97	0.00	0.00	0.00	13.42	0.00	0.00	13.42	**23.39**
Plan-les-Ouates	10'245	13.65	0.00	0.00	2.51	0.00	0.00	2.51	2.03	1.51	0.00	0.00	0.00	15.62	15.62	**35.32**
Pregny-Chambésy	3'660	0.00	0.00	0.00	0.00	0.00	0.00	0.00	0.00	42.18	0.00	0.00	0.00	0.00	0.00	**42.18**
Presinge	683	0.00	0.00	0.00	0.00	0.00	0.00	0.00	0.00	0.00	0.00	0.00	0.00	0.00	0.00	**0.00**
Puplinge	2'054	0.00	0.00	0.00	20.59	0.00	0.00	20.59	0.00	0.00	0.00	0.00	27.63	0.00	27.63	**48.22**
Russin	482	0.00	0.00	0.00	0.00	0.00	0.00	0.00	0.00	0.00	0.00	0.00	0.00	0.00	0.00	**0.00**
Satigny	3'811	0.00	270.27	0.00	0.00	0.00	0.00	270.27	0.00	10.44	0.00	0.00	47.08	0.00	47.08	**327.80**
Soral	739	0.00	0.00	0.00	0.00	0.00	0.00	0.00	0.00	0.00	0.00	0.00	0.00	0.00	0.00	**0.00**
Thônex	13'564	0.00	0.00	0.00	0.00	0.00	0.00	0.00	0.00	101.14	0.00	0.00	0.00	0.00	0.00	**101.14**
Troinex	2'250	0.00	0.00	0.00	55.13	7.18	66.67	128.98	0.00	0.00	0.00	0.00	12.10	0.00	12.10	**141.08**
Vandoeuvres	2'676	0.00	0.00	0.00	1.98	0.00	0.00	1.98	0.00	0.00	0.00	3.99	70.98	0.00	74.97	**76.94**
Vernier	33'855	0.00	0.00	0.00	0.00	0.00	0.49	0.49	0.00	0.00	0.00	1.60	5.89	9.30	16.79	**17.28**
Versoix	13'092	0.00	0.00	0.00	0.00	0.00	0.00	0.00	0.00	0.00	0.00	0.00	6.88	11.46	18.34	**18.34**
Veyrier	10'287	0.00	0.00	0.00	0.00	0.00	7.38	7.38	2.92	6.68	0.00	4.67	45.15	0.00	49.82	**66.80**
Total	**466'918**	**0.72**	**7.13**	**3.24**	**7.17**	**4.15**	**2.30**	**13.99**	**2.03**	**12.37**	**0.13**	**2.11**	**17.26**	**30.53**	**46.91**	**76.14**
Total sans Genève	**274'954**	**0.51**	**7.13**	**3.24**	**5.83**	**4.15**	**2.30**	**17.46**	**3.44**	**10.13**	**0.22**	**3.30**	**8.35**	**8.00**	**17.94**	**49.70**

Graphiques 2011

- **Capacité d'autofinancement**
- **Degré d'autofinancement des investissements**
- **Quotité des intérêts nets**
- **Quotité de la charge financière d'investissement**
- **Quotité d'investissement**
- **Dette brute par rapport aux revenus**
- **Endettement net par habitant**

Capacité d'autofinancement

La capacité d'autofinancement exprime la somme des amortissements, plus ou moins l'excédent de revenus ou de charges. Plus la capacité d'autofinancement est élevée, meilleures sont les possibilités de financer de nouveaux investissements.

Les valeurs indicatives suivantes peuvent être retenues :

plus de 30 %	très bon
de 20 à 30 %	bon
de 10 à 20 %	suffisant
de 0 à 10 %	insuffisant
moins de 0 %	très mauvais

Degré d'autofinancement des investissements

Le degré d'autofinancement des investissements représente la part des investissements qui ont été financés par les propres moyens de la collectivité publique. C'est avant tout la comparaison sur plusieurs années qui montre si les investissements peuvent être assumés financièrement. Le degré d'autofinancement exprime un nouvel endettement s'il est inférieur à 100 pour cent, et un désendettement s'il est supérieur à 100 pour cent.

Les valeurs indicatives suivantes peuvent être retenues :

plus de 100 %	très bon
de 80 à 100 %	bon
de 60 à 80 %	suffisant (à court terme)
de 0 à 60 %	insuffisant
moins de 0 %	très mauvais

Quotité d'investissement

Une quotité élevée est l'indice d'une importante activité au niveau des investissements et/ou une augmentation de l'endettement net (apprécier cet indicateur avec celui de la capacité d'autofinancement).

Les valeurs indicatives suivantes peuvent être retenues :

de 0 à 10 %	faible activité au niveau des investissements
de 10 à 20 %	expansion moyenne
de 20 à 30 %	développement important
plus de 30 %	phase d'expansion très forte

Dette brute par rapport aux revenus

Cet indicateur mesure l'endettement brut de la collectivité par rapport aux revenus annuels. Pour plusieurs communes, les emprunts relatifs aux immeubles locatifs sont inclus dans le calcul de ce ratio alors que ce n'est pas le cas pour les communes ayant créé des Fondations communales. Il convient dès lors d'être prudent en analysant ce ratio et en comparant celui-ci entre les différentes communes genevoises.

Les valeurs indicatives suivantes peuvent être retenues :

de moins de 50 %	très bon
de 50 à 100 %	bon
de 100 à 150 %	moyen
de 150 à 200 %	mauvais
plus de 200 %	critique

Quotité d'intérêts nets

La quotité des intérêts nets détermine la part des intérêts mesurée aux revenus. Une quotité de la charge des intérêts élevée est révélatrice d'un important endettement. Une comparaison sur plusieurs années permet de déterminer la tendance en matière d'endettement, alors qu'une comparaison entre communes révèle la situation actuelle.

Les valeurs indicatives suivantes peuvent être retenues :

moins de 0 %	pas de charge ou très faible charge
de 0 à 2 %	faible charge
de 2 à 5 %	charge moyenne
de 5 à 8 %	forte charge
plus de 8 %	très forte charge

Quotité de la charge financière d'investissement

La quotité de la charge financière d'investissement détermine la part des charges financières induites par le service de la dette, mesurée aux revenus. Une quotité élevée est révélatrice d'un fort endettement et/ou d'un besoin élevé au niveau des amortissements.

Les valeurs indicatives suivantes peuvent être retenues :

moins de 0 à 5 %	faible charge
de 5 à 15 %	charge moyenne
de 15 à 20 %	forte charge
de 20 à 25 %	très forte charge
plus de 25 %	charge à peine supportable

Fortune financière nette / Endettement net
(patrimoine financier moins les engagements)

Si le résultat est positif, le patrimoine financier est supérieur aux engagements et il résulte une fortune financière nette. A l'inverse, si le résultat est négatif, il y a un endettement net. La mesure de l'endettement peut être la dette nette par habitant, ou le ratio d'endettement.

Les valeurs indicatives suivantes peuvent être retenues :

jusqu'à 1'000 F	endettement faible
de - 1'000 F à - 3'000 F	endettement moyen
de - 3'000 F à - 5'000 F	gros endettement
plus de 5000 F	très gros endettement

Capacité d'autofinancement par commune

Comptes 2011

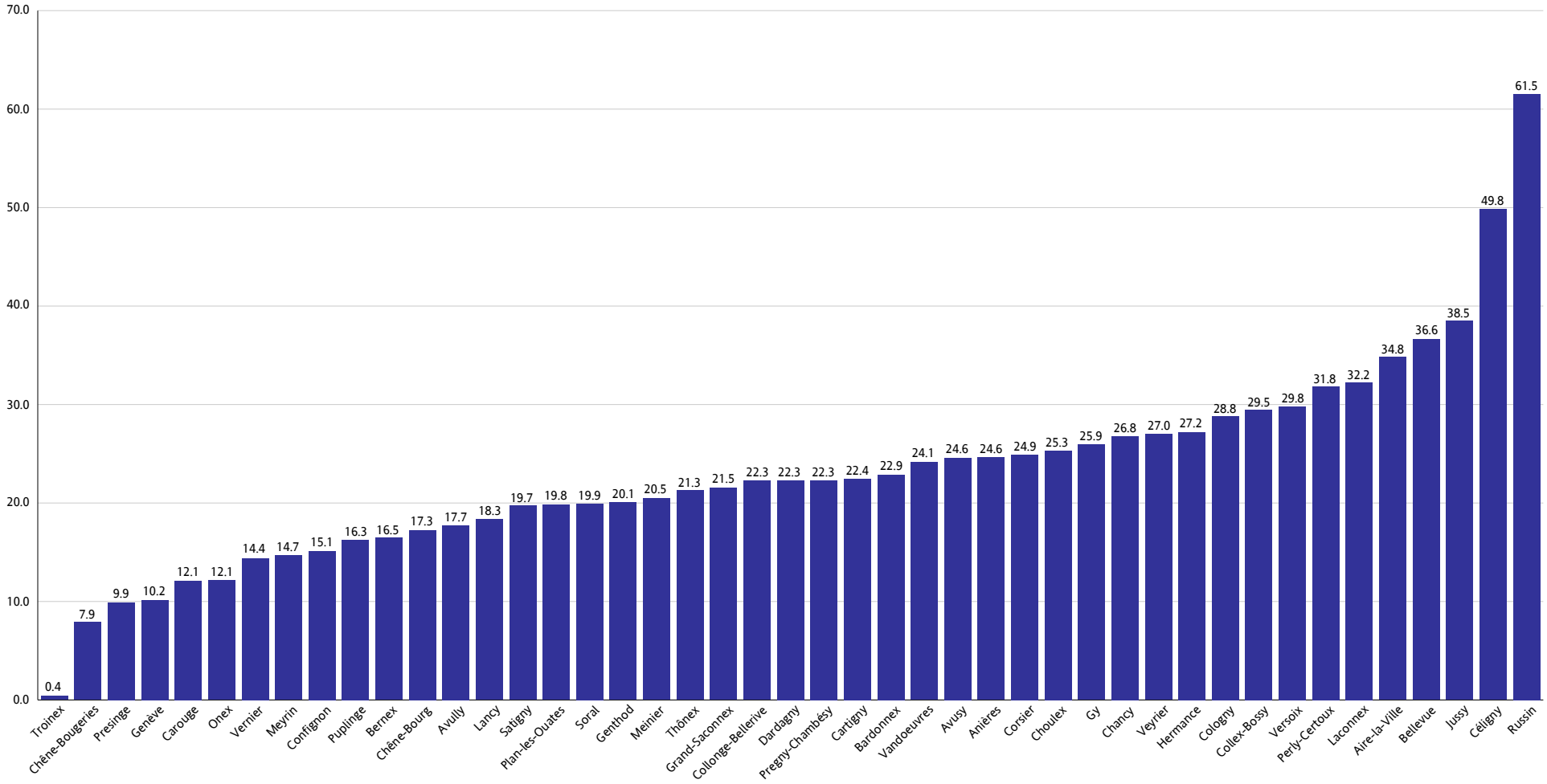

Quotité de la charge financière d'investissement par commune

Comptes 2011

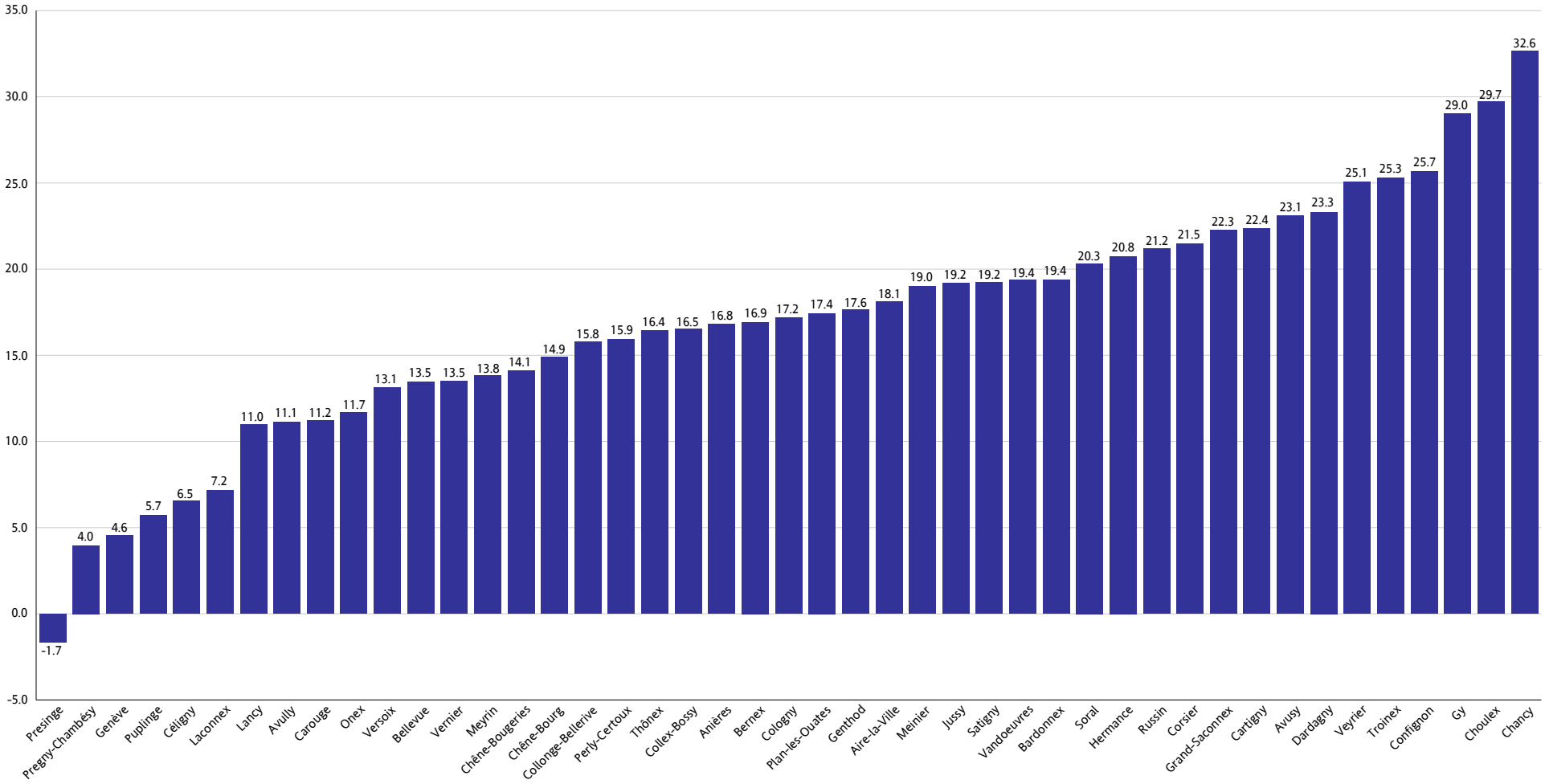

Quotité d'intérêts nets par commune

Comptes 2011

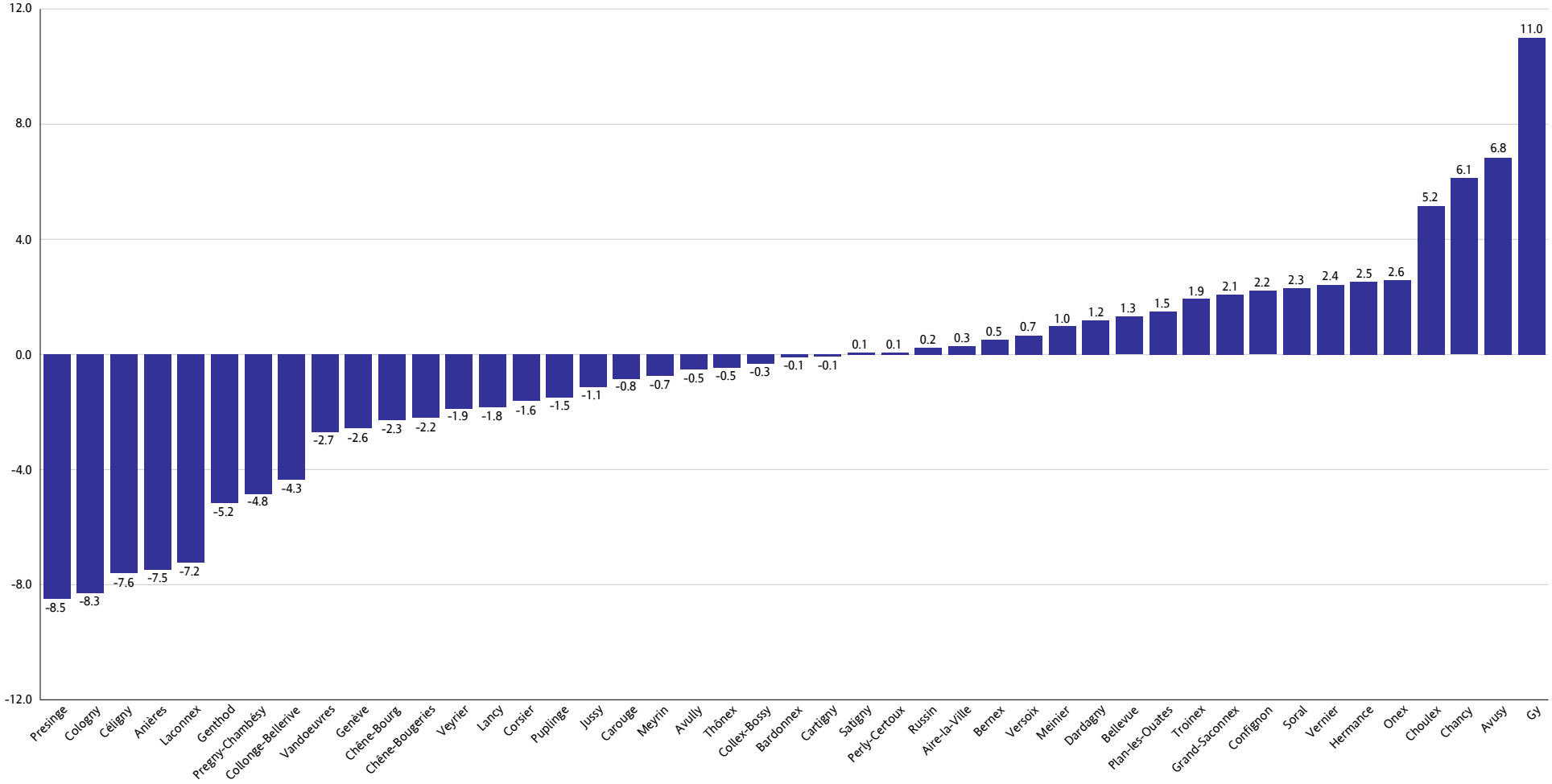

Dette brute par rapport aux revenus par commune

Comptes 2011

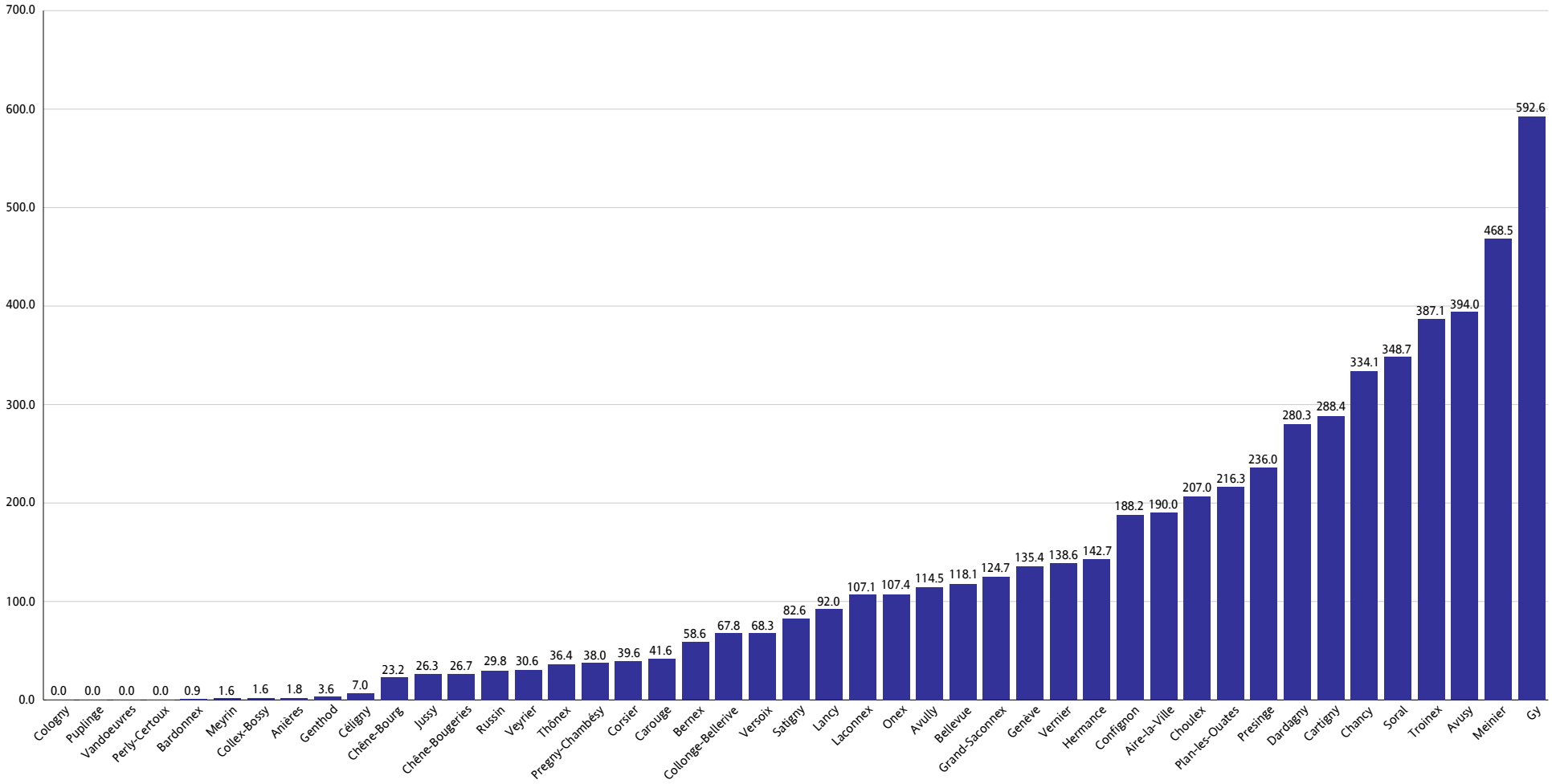

Degré d'autofinancement des investissements par commune

Comptes 2011

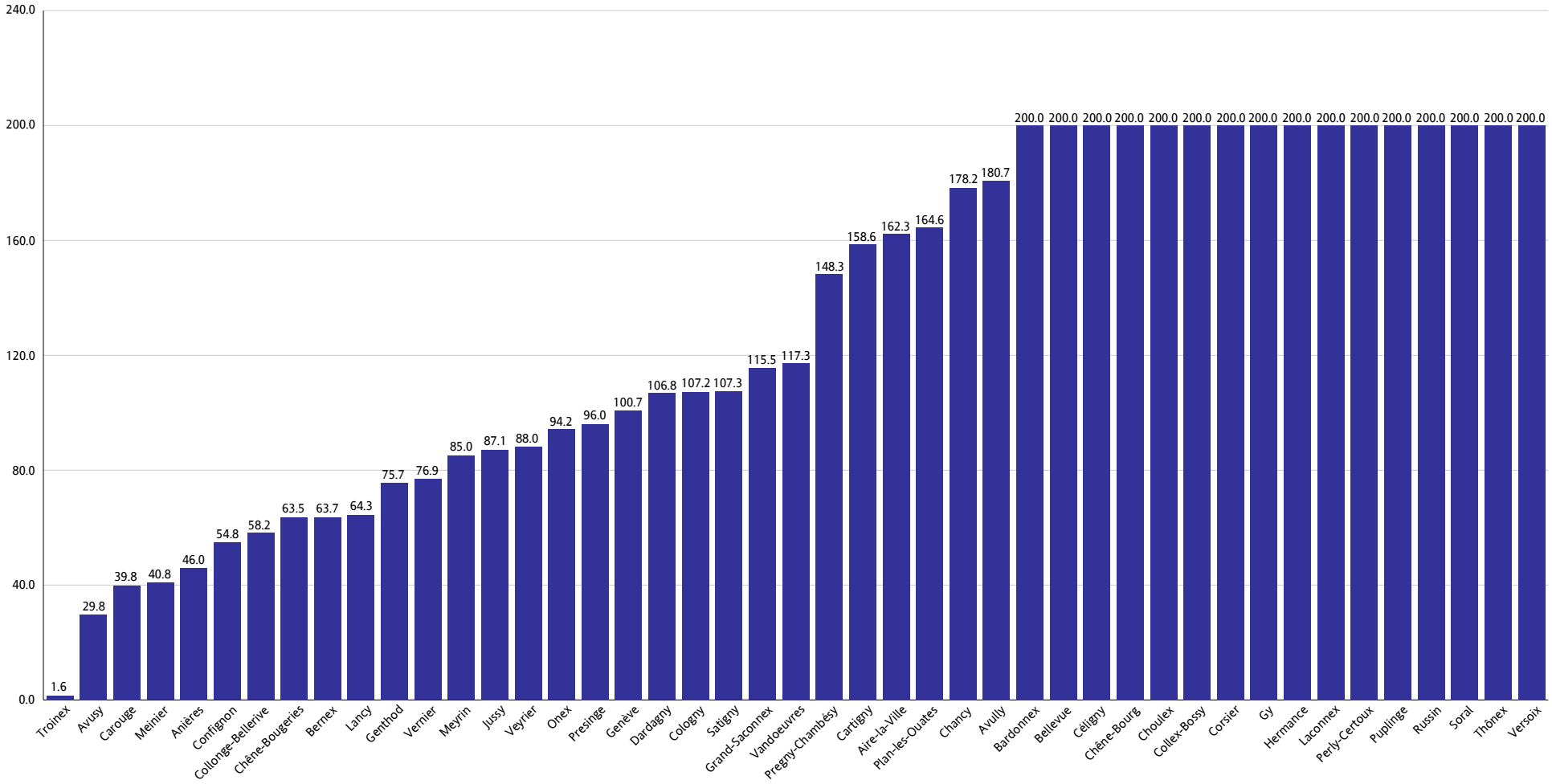

Quotité d' investissement par commune

Comptes 2011

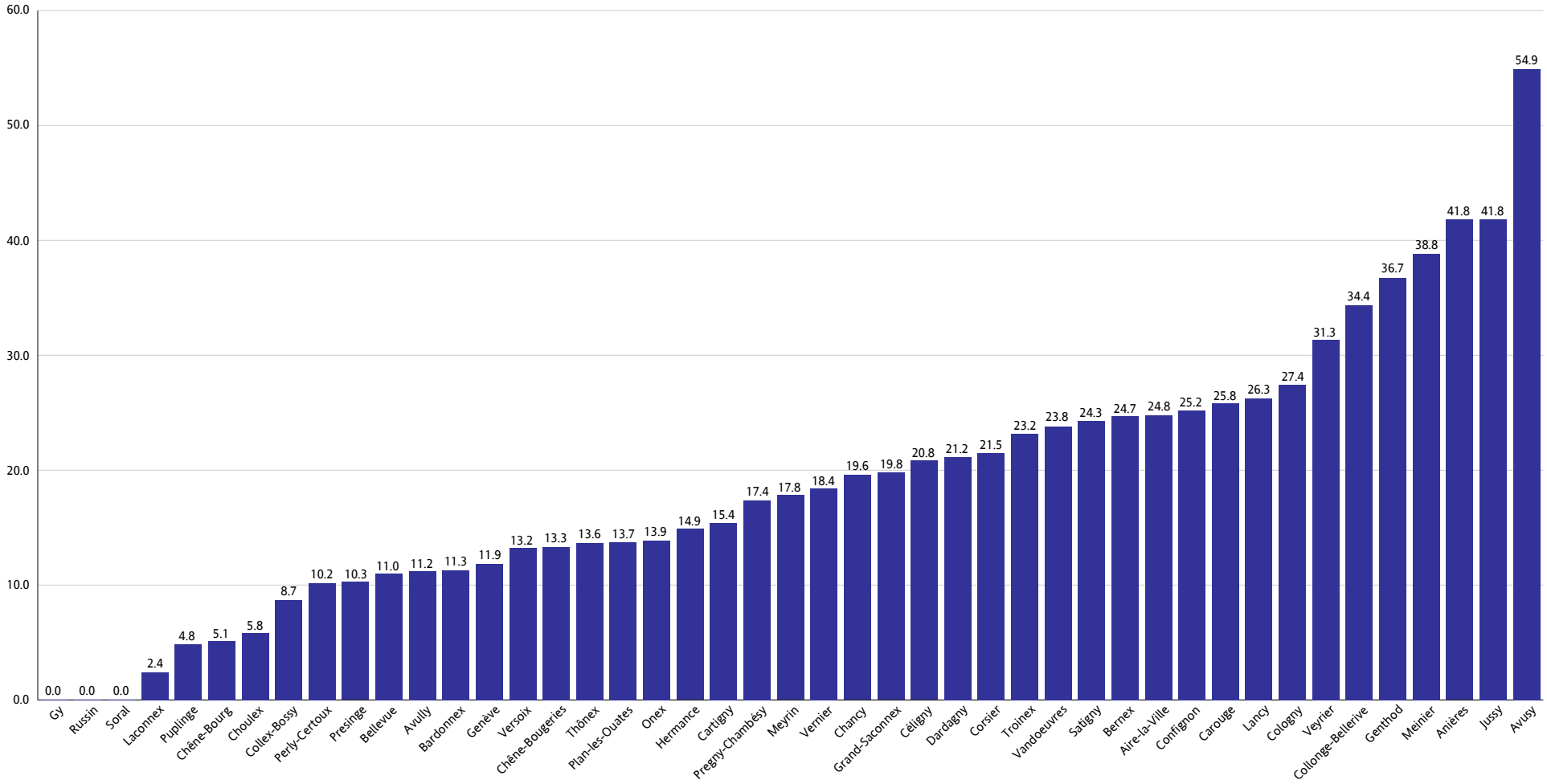

Endettement net en francs par habitant

Comptes 2011

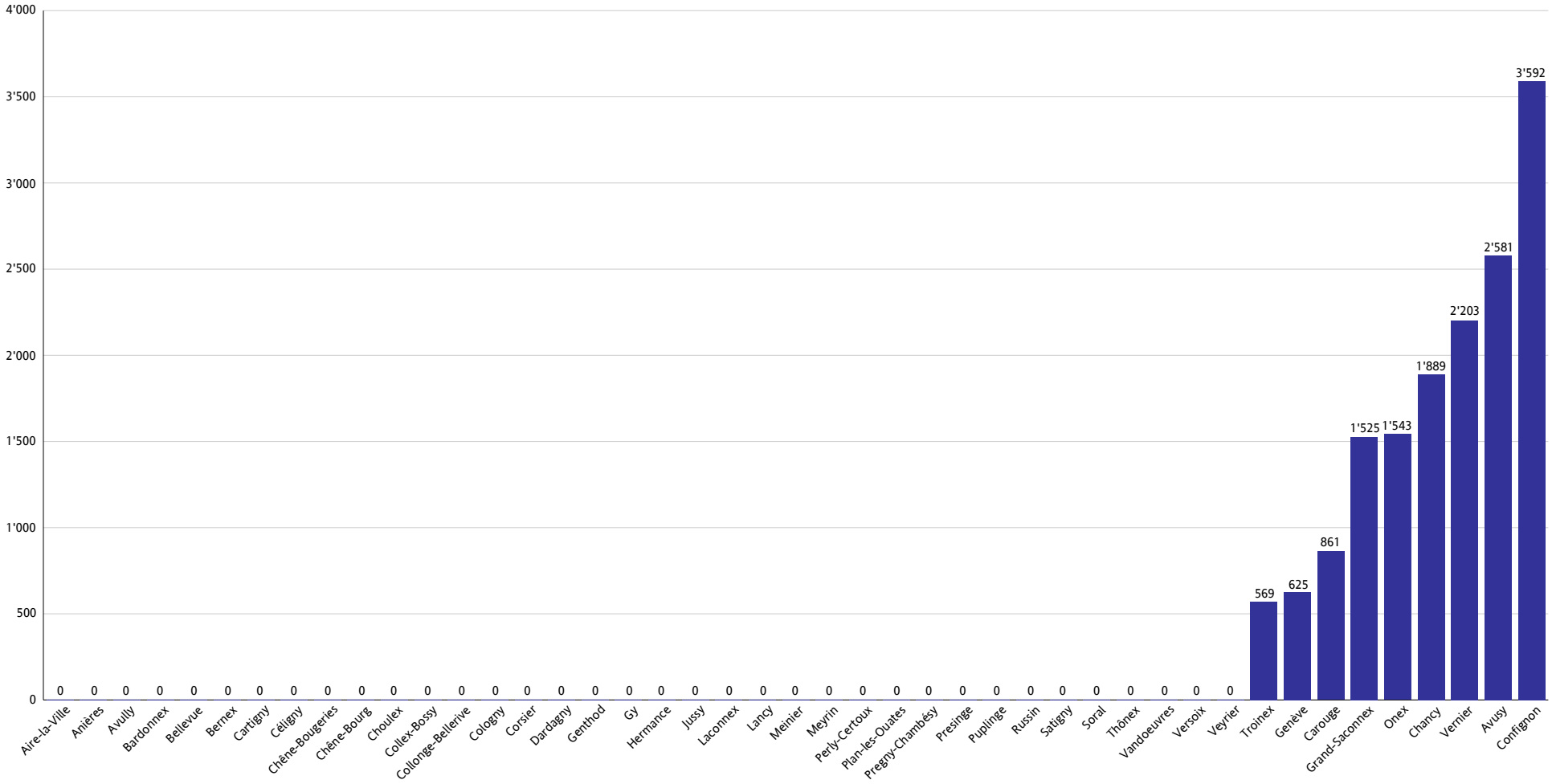

Cartographies 2011

- **Capacité d'autofinancement**
- **Degré d'autofinancement des investissements**
- **Quotité des intérêts nets**
- **Quotité de la charge financière d'investissement**
- **Quotité d'investissement**
- **Dette brute par rapport aux revenus**
- **Endettement / Fortune nette par habitant**

Capacité d'autofinancement

La capacité d'autofinancement exprime la somme des amortissements, plus ou moins l'excédent de revenus ou de charges. Plus la capacité d'autofinancement est élevée, meilleures sont les possibilités de financer de nouveaux investissements.

Les valeurs indicatives suivantes peuvent être retenues :

plus de 30 %	très bon
de 20 à 30 %	bon
de 10 à 20 %	suffisant
de 0 à 10 %	insuffisant
moins de 0 %	très mauvais

Degré d'autofinancement des investissements

Le degré d'autofinancement des investissements représente la part des investissements qui ont été financés par les propres moyens de la collectivité publique. C'est avant tout la comparaison sur plusieurs années qui montre si les investissements peuvent être assumés financièrement. Le degré d'autofinancement exprime un nouvel endettement s'il est inférieur à 100 pour cent, et un désendettement s'il est supérieur à 100 pour cent.

Les valeurs indicatives suivantes peuvent être retenues :

plus de 100 %	très bon
de 80 à 100 %	bon
de 60 à 80 %	suffisant (à court terme)
de 0 à 60 %	insuffisant
moins de 0 %	très mauvais

Quotité d'investissement

Une quotité élevée est l'indice d'une importante activité au niveau des investissements et/ou une augmentation de l'endettement net (apprécier cet indicateur avec celui de la capacité d'autofinancement).

Les valeurs indicatives suivantes peuvent être retenues :

de 0 à 10 %	faible activité au niveau des investissements
de 10 à 20 %	expansion moyenne
de 20 à 30 %	développement important
plus de 30 %	phase d'expansion très forte

Dette brute par rapport aux revenus

Cet indicateur mesure l'endettement brut de la collectivité par rapport aux revenus annuels. Pour plusieurs communes, les emprunts relatifs aux immeubles locatifs sont inclus dans le calcul de ce ratio alors que ce n'est pas le cas pour les communes ayant créé des Fondations communales. Il convient dès lors d'être prudent en analysant ce ratio et en comparant celui-ci entre les différentes communes genevoises.

Les valeurs indicatives suivantes peuvent être retenues :

de moins de 50 %	très bon
de 50 à 100 %	bon
de 100 à 150 %	moyen
de 150 à 200 %	mauvais
plus de 200 %	critique

Quotité d'intérêts nets

La quotité des intérêts nets détermine la part des intérêts mesurée aux revenus. Une quotité de la charge des intérêts élevée est révélatrice d'un important endettement. Une comparaison sur plusieurs années permet de déterminer la tendance en matière d'endettement, alors qu'une comparaison entre communes révèle la situation actuelle.

Les valeurs indicatives suivantes peuvent être retenues :

moins de 0 %	pas de charge ou très faible charge
de 0 à 2 %	faible charge
de 2 à 5 %	charge moyenne
de 5 à 8 %	forte charge
plus de 8 %	très forte charge

Quotité de la charge financière d'investissement

La quotité de la charge financière d'investissement détermine la part des charges financières induites par le service de la dette, mesurée aux revenus. Une quotité élevée est révélatrice d'un fort endettement et/ou d'un besoin élevé au niveau des amortissements.

Les valeurs indicatives suivantes peuvent être retenues :

moins de 0 à 5 %	faible charge
de 5 à 15 %	charge moyenne
de 15 à 20 %	forte charge
de 20 à 25 %	très forte charge
plus de 25 %	charge à peine supportable

Fortune financière nette / Endettement net
(patrimoine financier moins les engagements)

Si le résultat est positif, le patrimoine financier est supérieur aux engagements et il résulte une fortune financière nette. A l'inverse, si le résultat est négatif, il y a un endettement net. La mesure de l'endettement peut être la dette nette par habitant, ou le ratio d'endettement.

Les valeurs indicatives suivantes peuvent être retenues :

jusqu'à 1'000 F	endettement faible
de - 1'000 F à - 3'000 F	endettement moyen
de - 3'000 F à - 5'000 F	gros endettement
plus de 5000 F	très gros endettement

BUCO28 Graphique des ratios

Capacité d'autofinancement

Comptes 2011

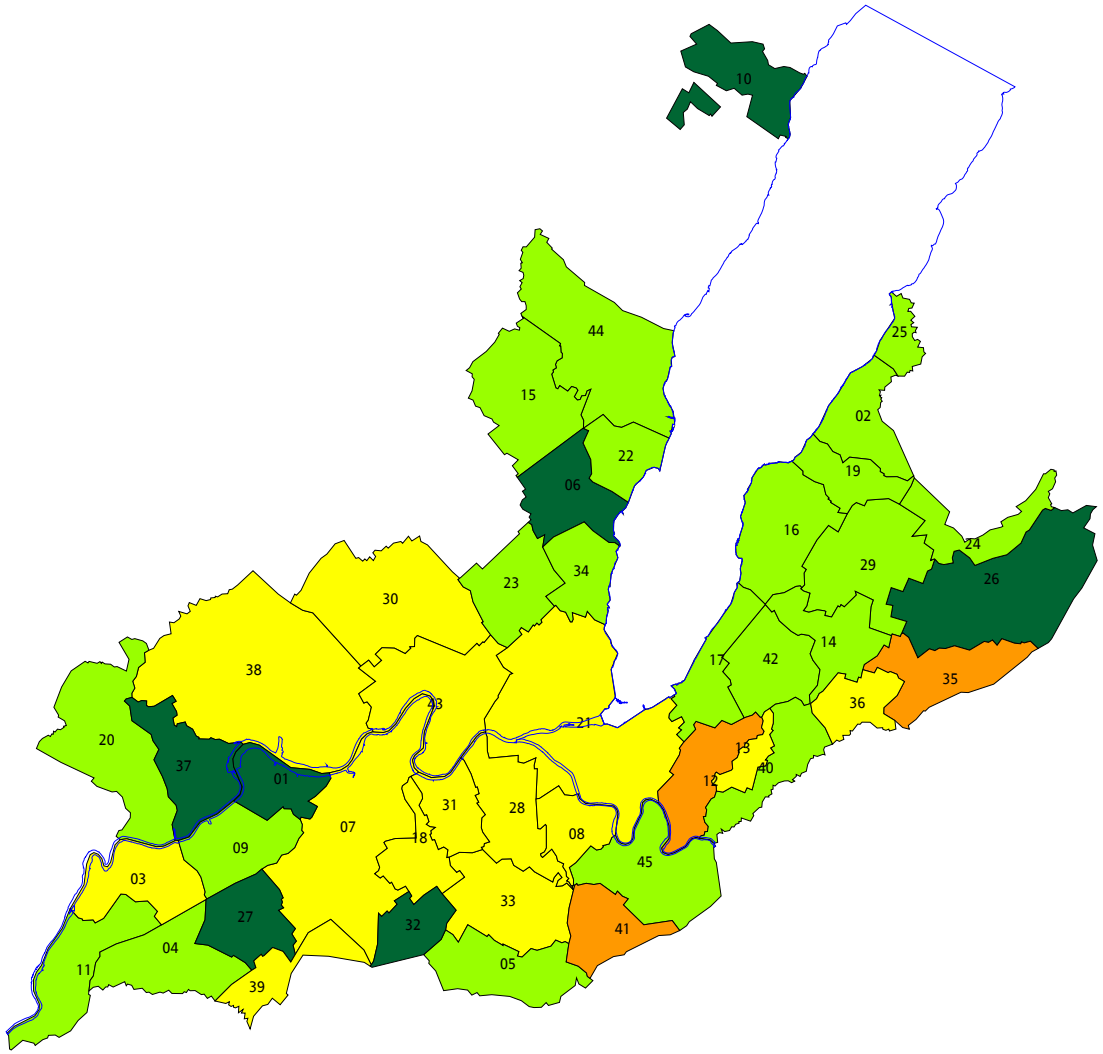

- moins de 0
- de 0 à 10
- de 10 à 20
- de 20 à 30
- plus de 30

01 Aire-la-Ville
02 Anières
03 Avully
04 Avusy
05 Bardonnex
06 Bellevue
07 Bernex
08 Carouge
09 Cartigny
10 Céligny
11 Chancy
12 Chêne-Bougeries
13 Chêne-Bourg
14 Choulex
15 Collex-Bossy
16 Collonge-Bellerive
17 Cologny
18 Confignon
19 Corsier
20 Dardagny
21 Genève
22 Genthod
23 Grand-Saconnex
24 Gy
25 Hermance
26 Jussy
27 Laconnex
28 Lancy
29 Meinier
30 Meyrin
31 Onex
32 Perly-Certoux
33 Plan-les-Ouates
34 Pregny-Chambésy
35 Presinge
36 Puplinge
37 Russin
38 Satigny
39 Soral
40 Thônex
41 Troinex
42 Vandoeuvres
43 Vernier
44 Versoix
45 Veyrier

Quotité de la charge financière d'investissement

Comptes 2011

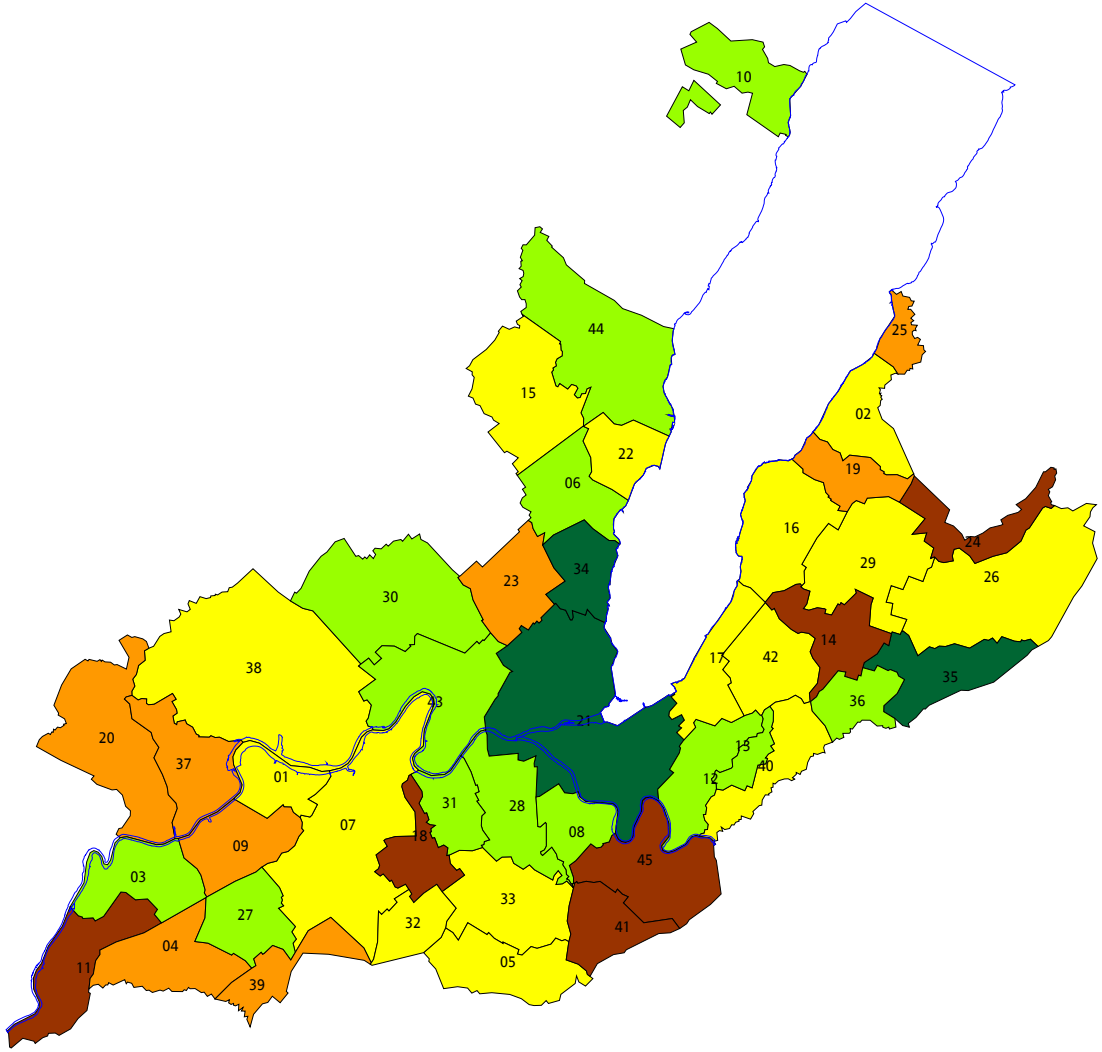

- moins de 5
- de 5 à 15
- de 15 à 20
- de 20 à 25
- plus de 25

01 Aire-la-Ville
02 Anières
03 Avully
04 Avusy
05 Bardonnex
06 Bellevue
07 Bernex
08 Carouge
09 Cartigny
10 Céligny
11 Chancy
12 Chêne-Bougeries
13 Chêne-Bourg
14 Choulex
15 Collex-Bossy
16 Collonge-Bellerive
17 Cologny
18 Confignon
19 Corsier
20 Dardagny
21 Genève
22 Genthod
23 Grand-Saconnex
24 Gy
25 Hermance
26 Jussy
27 Laconnex
28 Lancy
29 Meinier
30 Meyrin
31 Onex
32 Perly-Certoux
33 Plan-les-Ouates
34 Pregny-Chambésy
35 Presinge
36 Puplinge
37 Russin
38 Satigny
39 Soral
40 Thônex
41 Troinex
42 Vandoeuvres
43 Vernier
44 Versoix
45 Veyrier

Quotité d'intérêts nets

Comptes 2011

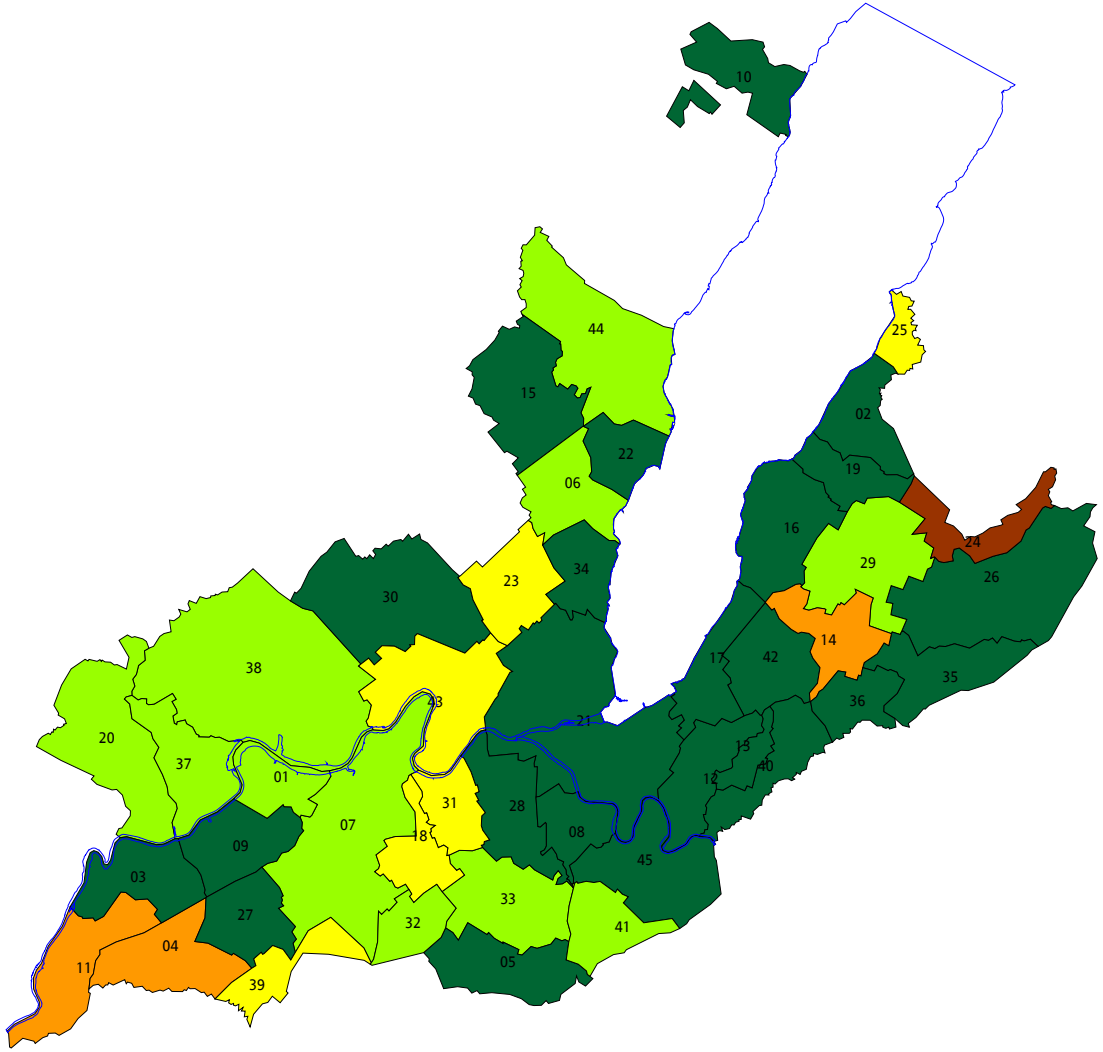

- moins de 0
- de 0 à 2
- de 2 à 5
- de 5 à 8
- plus de 8

01 Aire-la-Ville
02 Anières
03 Avully
04 Avusy
05 Bardonnex
06 Bellevue
07 Bernex
08 Carouge
09 Cartigny
10 Céligny
11 Chancy
12 Chêne-Bougeries
13 Chêne-Bourg
14 Choulex
15 Collex-Bossy
16 Collonge-Bellerive
17 Cologny
18 Confignon
19 Corsier
20 Dardagny
21 Genève
22 Genthod
23 Grand-Saconnex
24 Gy
25 Hermance
26 Jussy
27 Laconnex
28 Lancy
29 Meinier
30 Meyrin
31 Onex
32 Perly-Certoux
33 Plan-les-Ouates
34 Pregny-Chambésy
35 Presinge
36 Puplinge
37 Russin
38 Satigny
39 Soral
40 Thônex
41 Troinex
42 Vandoeuvres
43 Vernier
44 Versoix
45 Veyrier

Dette brute par rapport aux revenus

Comptes 2011

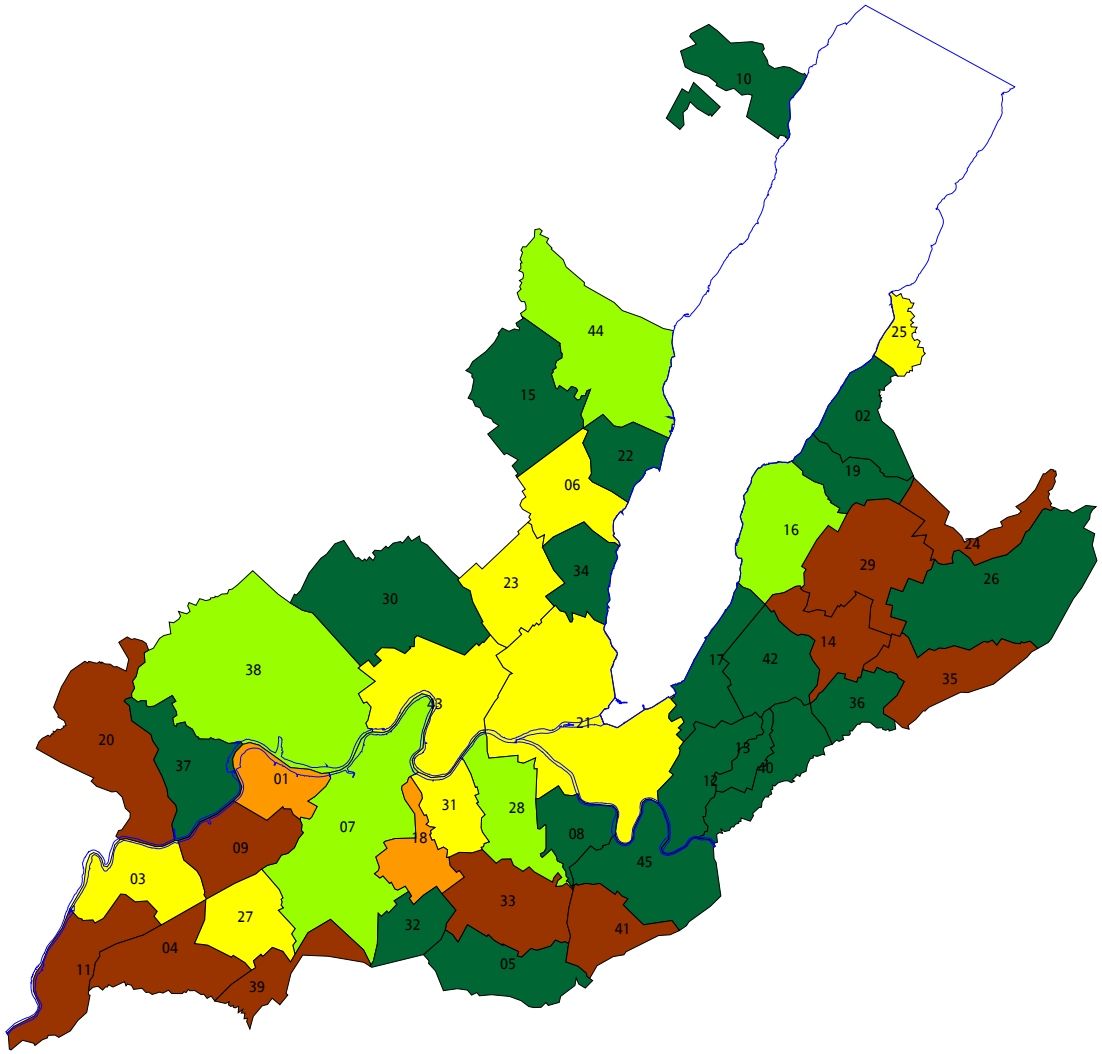

- de 0 à 50
- de 50 à 100
- de 100 à 150
- de 150 à 200
- plus de 200

01 Aire-la-Ville
02 Anières
03 Avully
04 Avusy
05 Bardonnex
06 Bellevue
07 Bernex
08 Carouge
09 Cartigny
10 Céligny
11 Chancy
12 Chêne-Bougeries
13 Chêne-Bourg
14 Choulex
15 Collex-Bossy
16 Collonge-Bellerive
17 Cologny
18 Confignon
19 Corsier
20 Dardagny
21 Genève
22 Genthod
23 Grand-Saconnex
24 Gy
25 Hermance
26 Jussy
27 Laconnex
28 Lancy
29 Meinier
30 Meyrin
31 Onex
32 Perly-Certoux
33 Plan-les-Ouates
34 Pregny-Chambésy
35 Presinge
36 Puplinge
37 Russin
38 Satigny
39 Soral
40 Thônex
41 Troinex
42 Vandoeuvres
43 Vernier
44 Versoix
45 Veyrier

Degré d'autofinancement

Comptes 2011

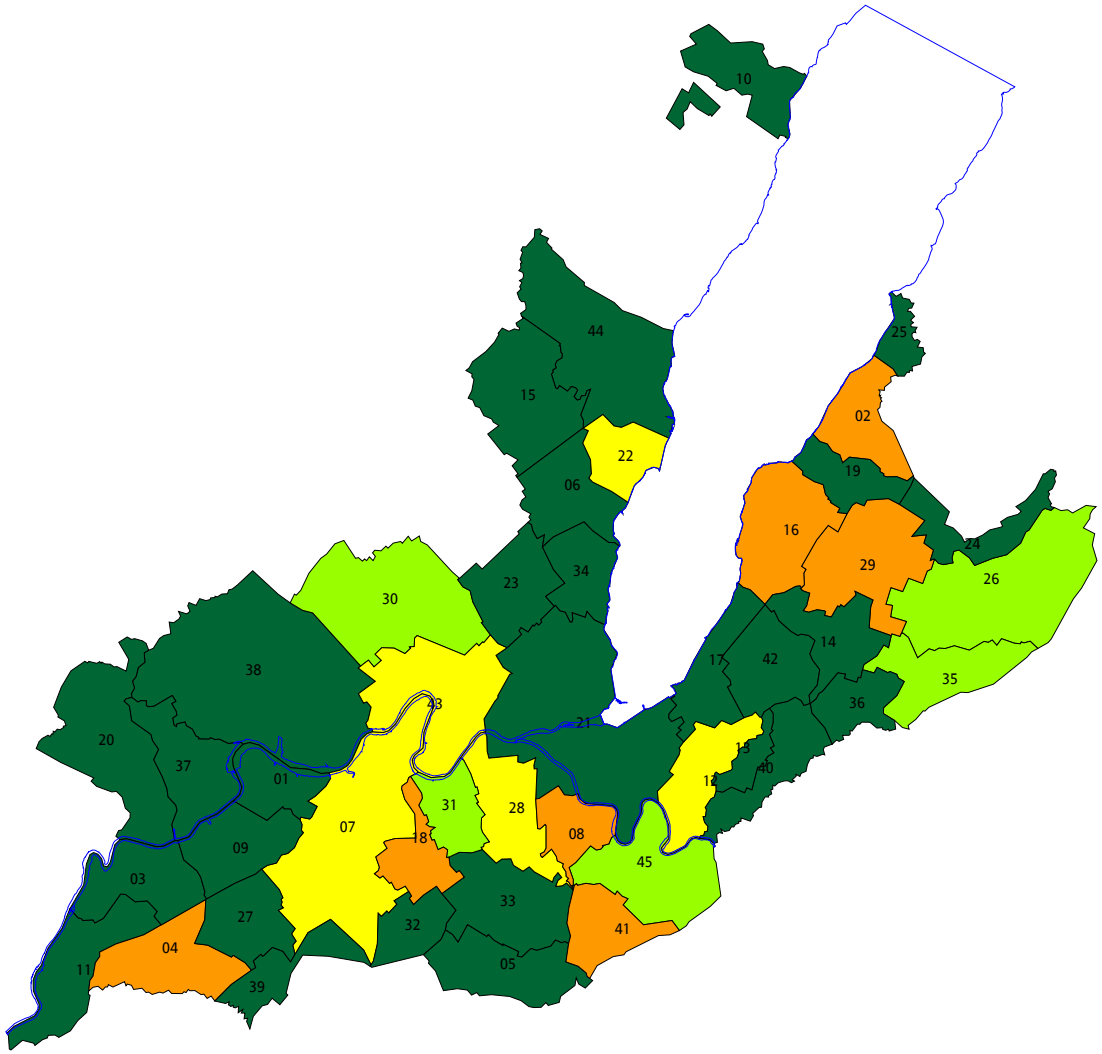

- de -100 à 0
- de 0 à 60
- de 60 à 80
- de 80 à 100
- de 100 à 200

01 Aire-la-Ville
02 Anières
03 Avully
04 Avusy
05 Bardonnex
06 Bellevue
07 Bernex
08 Carouge
09 Cartigny
10 Céligny
11 Chancy
12 Chêne-Bougeries
13 Chêne-Bourg
14 Choulex
15 Collex-Bossy
16 Collonge-Bellerive
17 Cologny
18 Confignon
19 Corsier
20 Dardagny
21 Genève
22 Genthod
23 Grand-Saconnex
24 Gy
25 Hermance
26 Jussy
27 Laconnex
28 Lancy
29 Meinier
30 Meyrin
31 Onex
32 Perly-Certoux
33 Plan-les-Ouates
34 Pregny-Chambésy
35 Presinge
36 Puplinge
37 Russin
38 Satigny
39 Soral
40 Thônex
41 Troinex
42 Vandoeuvres
43 Vernier
44 Versoix
45 Veyrier

Quotité d'investissement

Comptes 2011

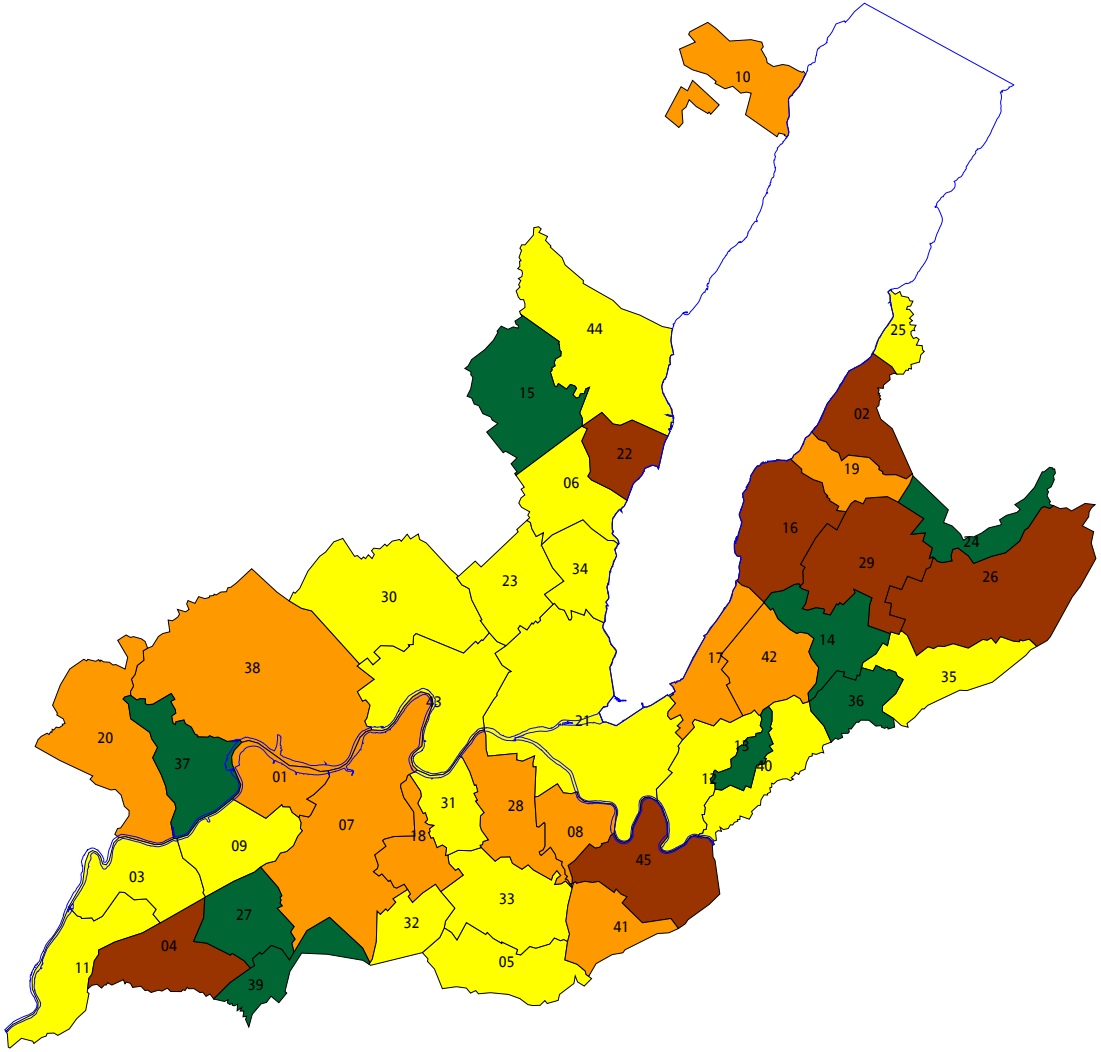

- de 0 à 10
- de 10 à 20
- de 20 à 30
- plus de 30

01 Aire-la-Ville
02 Anières
03 Avully
04 Avusy
05 Bardonnex
06 Bellevue
07 Bernex
08 Carouge
09 Cartigny
10 Céligny
11 Chancy
12 Chêne-Bougeries
13 Chêne-Bourg
14 Choulex
15 Collex-Bossy
16 Collonge-Bellerive
17 Cologny
18 Confignon
19 Corsier
20 Dardagny
21 Genève
22 Genthod
23 Grand-Saconnex
24 Gy
25 Hermance
26 Jussy
27 Laconnex
28 Lancy
29 Meinier
30 Meyrin
31 Onex
32 Perly-Certoux
33 Plan-les-Ouates
34 Pregny-Chambésy
35 Presinge
36 Puplinge
37 Russin
38 Satigny
39 Soral
40 Thônex
41 Troinex
42 Vandoeuvres
43 Vernier
44 Versoix
45 Veyrier

Endettement / Fortune net(te) par habitant.

Comptes 2011

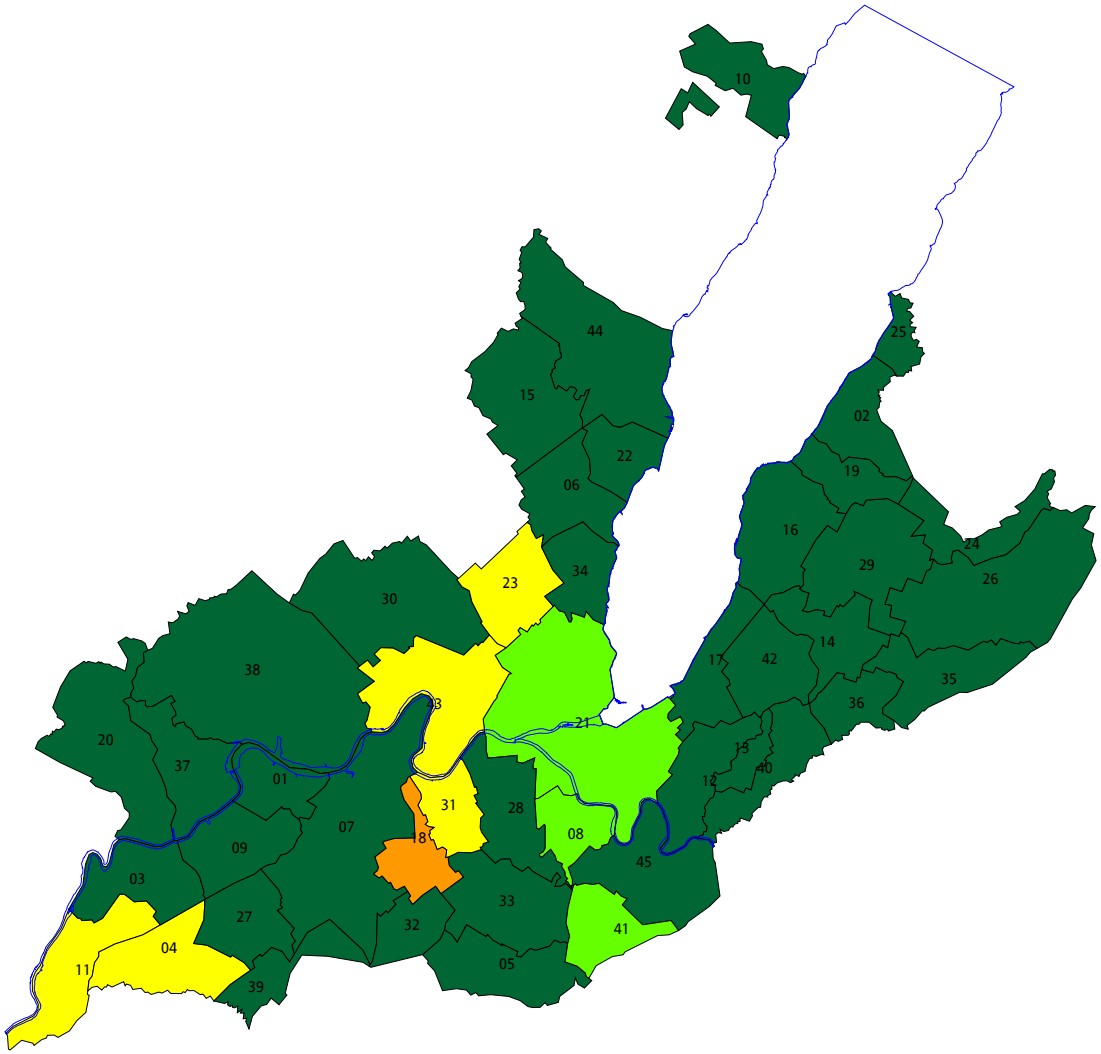

- 0 et plus
- jusqu'à -1000
- de -1000 à -3000
- de -3000 à -5000
- plus de -5000

01 Aire-la-Ville
02 Anières
03 Avully
04 Avusy
05 Bardonnex
06 Bellevue
07 Bernex
08 Carouge
09 Cartigny
10 Céligny
11 Chancy
12 Chêne-Bougeries
13 Chêne-Bourg
14 Choulex
15 Collex-Bossy
16 Collonge-Bellerive
17 Cologny
18 Confignon
19 Corsier
20 Dardagny
21 Genève
22 Genthod
23 Grand-Saconnex
24 Gy
25 Hermance
26 Jussy
27 Laconnex
28 Lancy
29 Meinier
30 Meyrin
31 Onex
32 Perly-Certoux
33 Plan-les-Ouates
34 Pregny-Chambésy
35 Presinge
36 Puplinge
37 Russin
38 Satigny
39 Soral
40 Thônex
41 Troinex
42 Vandoeuvres
43 Vernier
44 Versoix
45 Veyrier

Graphiques comparés de 2005 à 2011

- Investissements nets
- Autofinancement
- Financement net
- Résultat du compte de fonctionnement

Investissements nets - Autofinancement - Financement net

Ville de Genève (en milliers de francs)

Comparaison 2005 à 2011

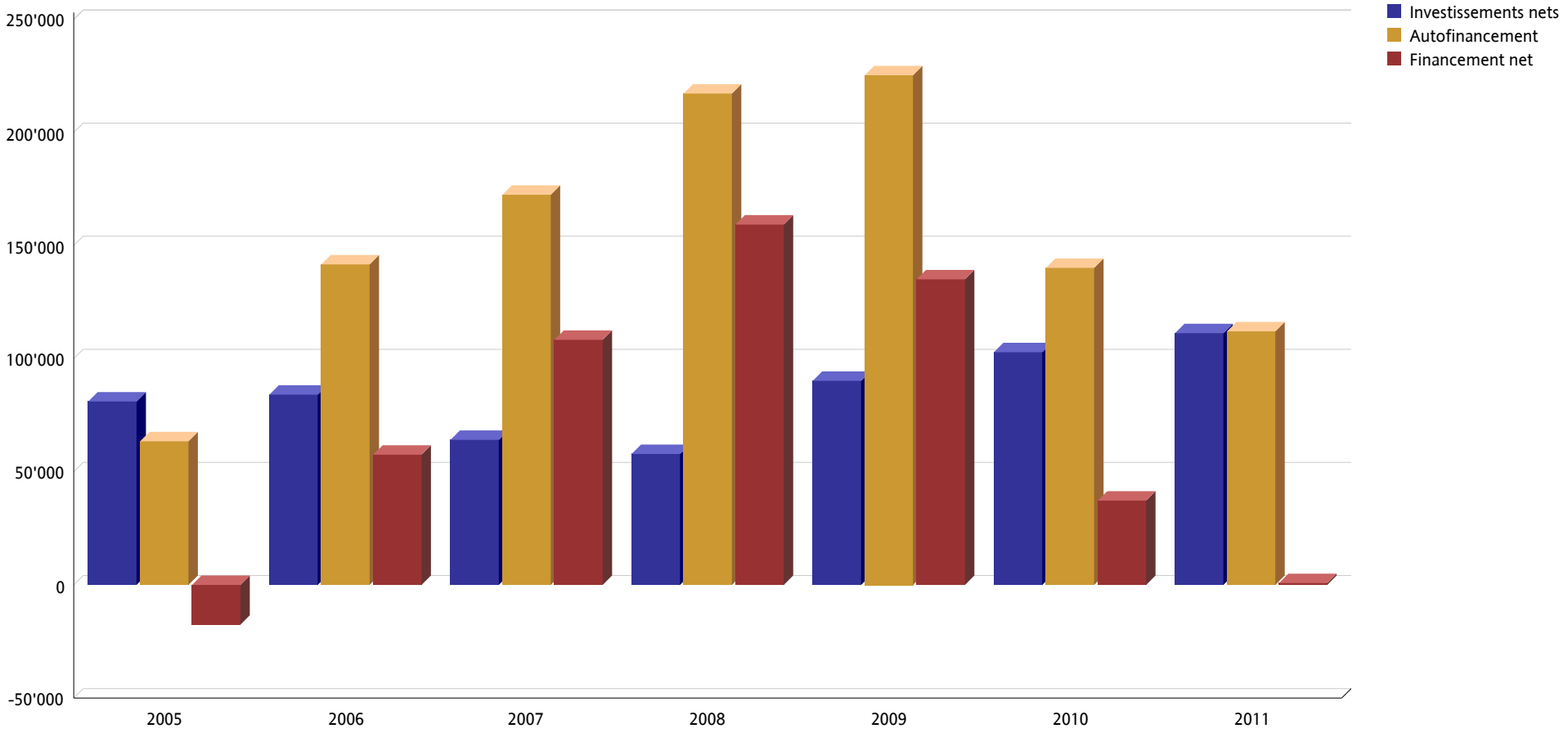

Résultat du compte de fonctionnement
Ville de Genève (en milliers de francs)

Comparaison 2005 - 2011

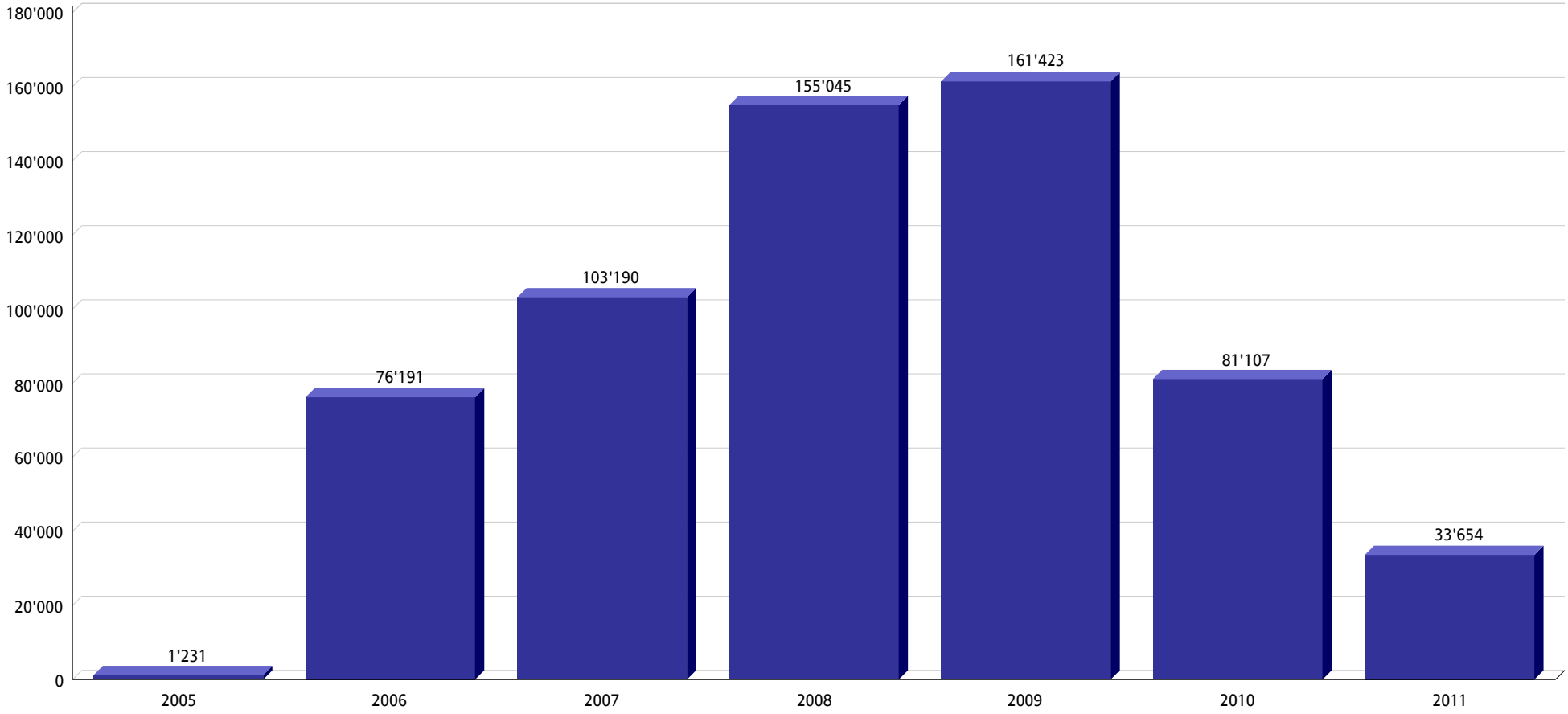

Investissements nets - Autofinancement - Financement net

Total communes sans Genève (en milliers de francs)

Comparaison 2005 à 2011

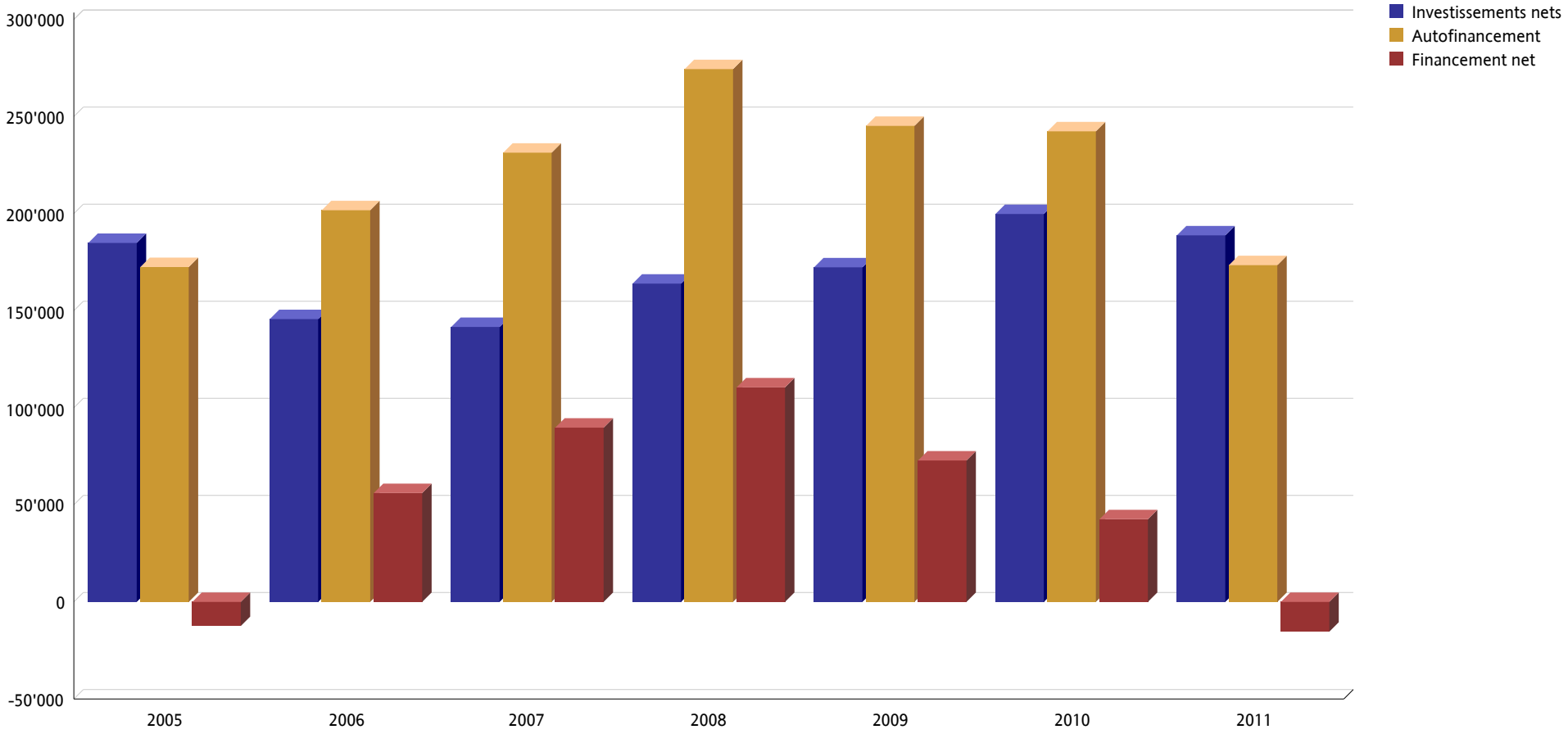

Résultat du compte de fonctionnement
Total communes sans Genève (en milliers de francs)

Comparaison 2005 - 2011

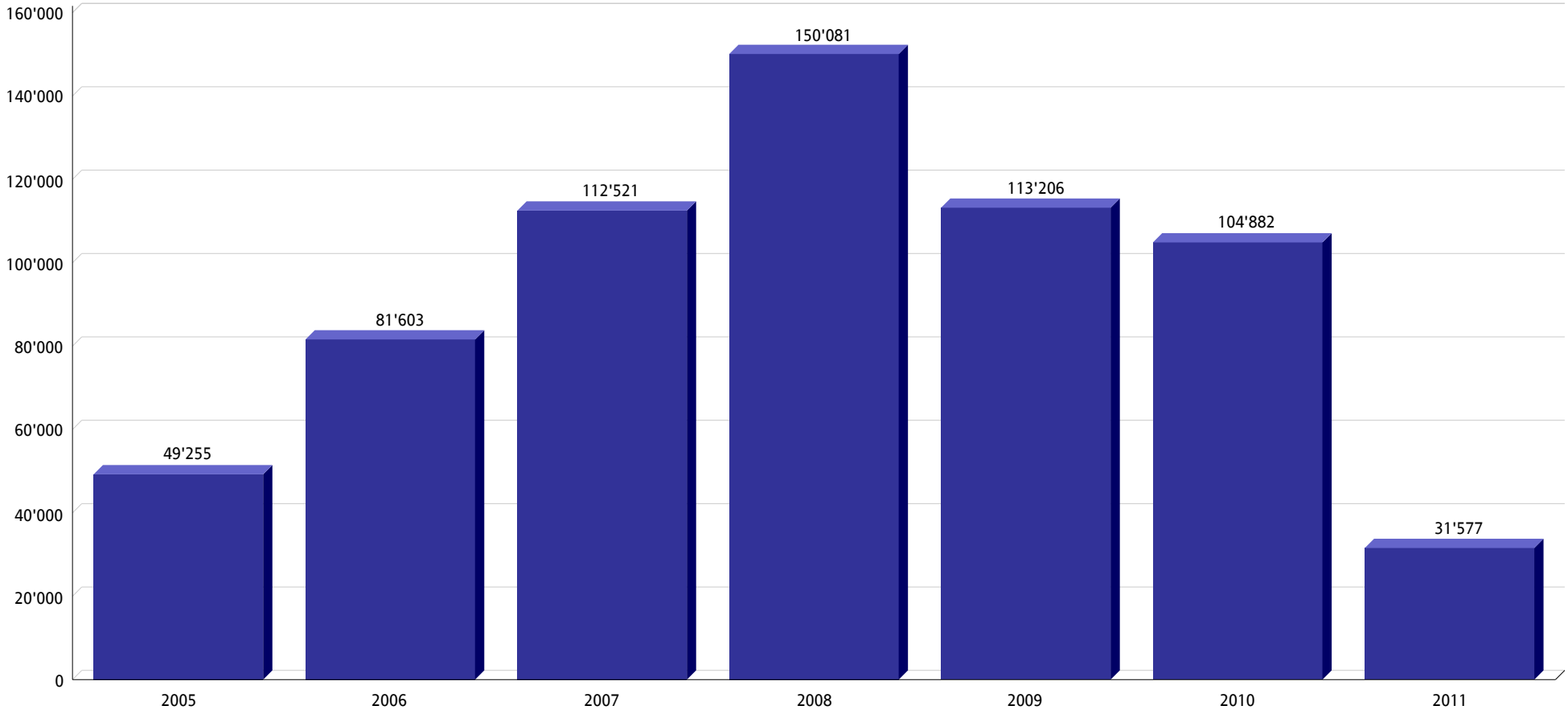

Investissements nets - Autofinancement - Financement net

Total communes avec Genève (en milliers de francs)

Comparaison 2005 à 2011

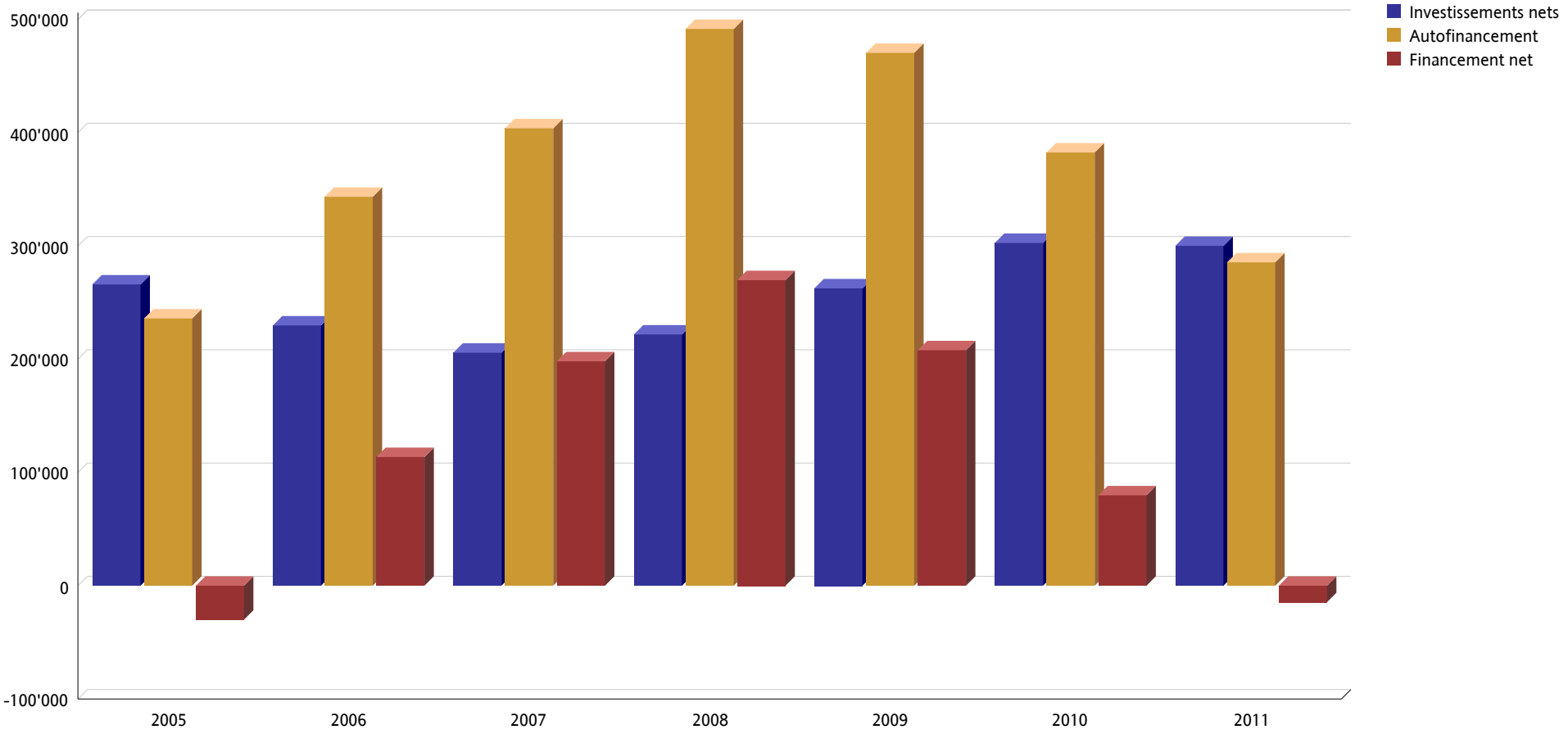

Résultat du compte de fonctionnement
Total communes avec Genève (en milliers de francs)

Comparaison 2005 - 2011

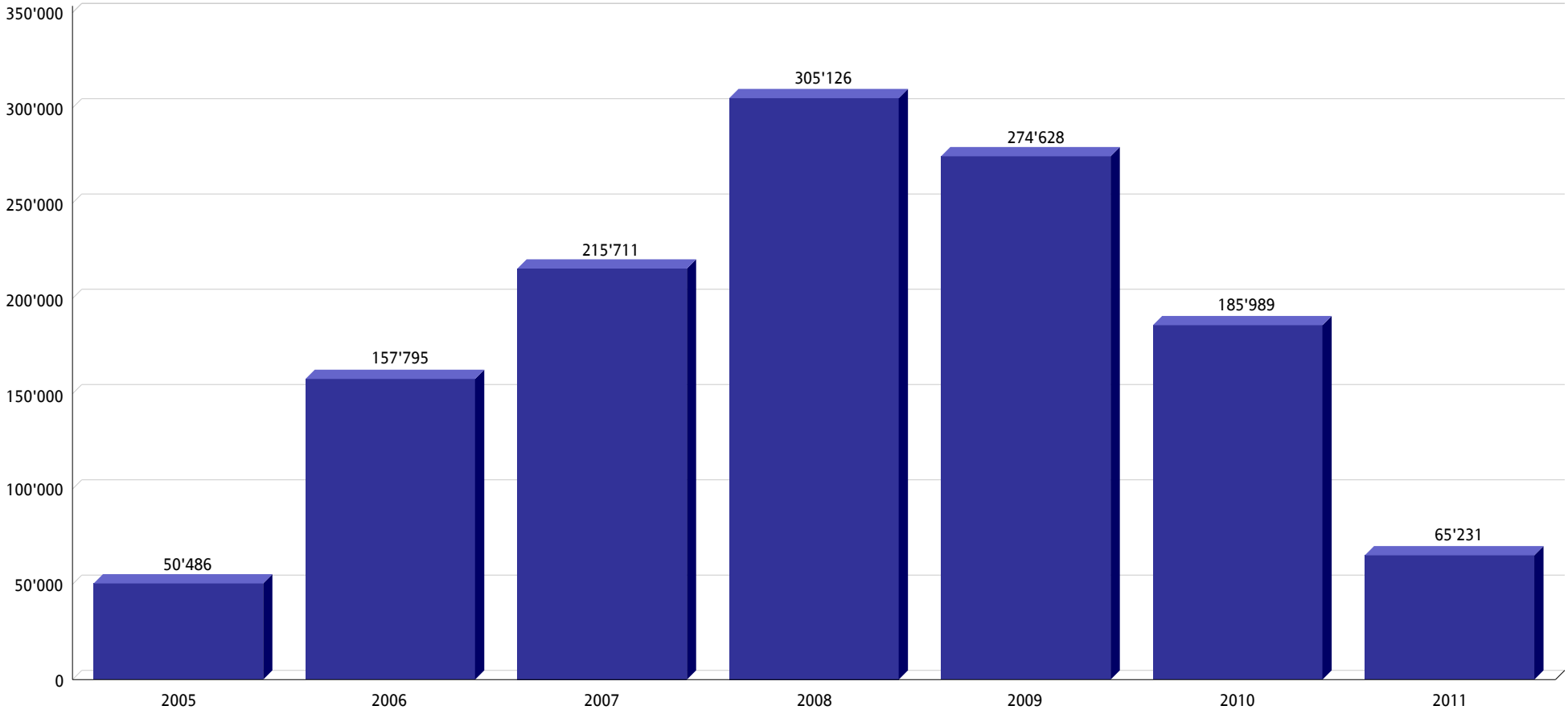

Bulletin d'Info N° 24

de la Conférence des Autorités Cantonales de Surveillance des finances communales

KONFERENZ DER KANTONALEN AUFSICHTSSTELLEN ÜBER DIE GEMEINDEFINANZEN
CONFERENCE DES AUTORITES CANTONALES DE SURVEILLANCE DES FINANCES COMMUNALES
CONFERENZA DELLE AUTORITA DI VIGILANZIA SULLE FINANZE DEI COMUNI
CONFERENZA DA LAS AUTORITADS DA SURVEGLIANZA CHANTUNALAS SUR LAS FINANZAS COMMUNALAS

info

Nr./No 24 / 22.03.2012



INHALT	CONTENU	SEITE/PAGE
Reorganisation der Kommission	Réorganisation de la commission	3
Kurzporträt : John Derighetti	Brève présentation : Fabrice Weber	4-5
Kurzporträt : Hansjörg Enzler		6-7
Finanzlage der CH-Gemeinden auf ansprechendem Niveau mit einigen Ermüdungserscheinungen	La situation financière des communes suisses à un niveau satisfaisant avec quelques signes d'essoufflement	8
Kennzahlen zur Finanzlage der Gemeinden	Les indicateurs de la situation financière des communes	9
Selbstfinanzierungsgrad	Degré d'autofinancement	10-12
Selbstfinanzierungsanteil	Capacité d'autofinancement	13-15
Zinsbelastungsanteil	Quotité des intérêts	16-18
Kapitaldienstanteil	Quotité de la charge financière	19-21
Bruttoverschuldungsanteil	Endettement brut par rapport aux revenus	22-24
Investitionsanteil	Quotité d'investissement	25-27
Nettoschuld je Einwohner	Endettement par habitant	28-30
Öffentliche Finanzen der Schweiz 2009 - 2013	Finances publiques de la Suisse de 2009 à 2013	31
Neues aus den Kantonen	Nouveautés cantonales	32-49
Agenda	Agenda	49

Reorganisation der Kommission	Réorganisation de la commission
Michel Walthert sieht sich durch seine Ernennung zum Vizekanzler des Kantons Bern gezwungen, das Präsidium der Kommission abzugeben. Letztmals präsidiert hat er die Kommission an ihrer Sitzung vom 16. März 2012 in Fribourg. Diese Reorganisation beinhaltet ebenfalls den Rücktritt von Markus Urech.	Suite à sa nomination en tant que Vice-chancelier du Canton de Berne, Michel Walthert doit abandonner la présidence de la commission. Il a présidé une dernière fois lors de la séance de la commission du 16 mars 2012 à Fribourg. Cette réorganisation tient également compte du retrait de Markus Urech.
Die Aufgaben sind dadurch wie folgt neu aufgeteilt :	Les tâches sont ainsi nouvellement réparties comme suit :
Pierre Leu führt die Kasse.	Pierre Leu garde la caisse.
Heinz Montanari präsidiert weiterhin die interkantonale Koordinationsgruppe HRM2.	Heinz Montanari continue de présider le groupe de travail intercantonal MCH2.
Annelies Tschanz nimmt Einsitz in der Koordinationsgruppe HRM2.	Annelies Tschanz intègre le groupe de travail MCH2.
Brigitte Zbinden bleibt ihrem Sekretariatsposten treu.	Brigitte Zbinden reste fidèle à son poste de secrétaire.
Renate Fricker übernimmt von Francis Gasser die Redaktion der Info und von Michel Walthert die Verwaltung der Internetseite.	Renate Fricker reprend la rédaction de l'Info de Francis Gasser et la gestion du site Internet de Michel Walthert.
Fabrice Weber ersetzt Markus Urech als Delegierter der KKAG im Schweizerischen Rechnungslegungsgremiums für den öffentlichen Sektor.	Fabrice Weber remplace Markus Urech en tant que délégué de la CACSFC au Conseil suisse de présentation des comptes publics.
Luzia Kurmann Schaffer bleibt als Vizepräsidentin.	Luzia Kurmann Schaffer garde la vice-présidence.
Die Kommission wird an der Generalversammlung 2013 in Nidwalden folgende Anträge vorbringen :	La commission proposera à l'assemblée générale de 2013 à Nidwald :
- den für die Gemeinden zuständigen Walliser Staatsrat zum Vorsitzenden der Konferenz zu ernennen; die Erneuerungswahlen für die Organe erfolgen im März 2013.	- de nommer le conseil d'Etat valaisan en charge des communes à la présidence de la conférence ; l'électeur sera appelé à renouveler l'Exécutif en mars 2013.
- Iris Markwalder als Ersatz von Michel Walthert zum Mitglied zu ernennen; Frau Markwalder hat dessen vakanten Posten seit 01.02.2012 übernommen.	- de nommer Iris Markwalder comme membre en remplacement de Michel Walthert ; Mme Markwalder a repris dès le 01.02.2012 le poste laissé vacant par ce dernier.
- Francis Gasser zum Präsidenten der Kommission zu ernennen.	- de nommer Francis Gasser à la présidence de la commission.

Kurzporträt : John Derighetti

Mitglied der Kommission seit 2009

1964 geboren, verheiratet und Vater von einem Sohn und drei Töchtern, wohnhaft in Quartino, in der neu gegründeten Gemeinde Gambarogno.

Nach dem Abschluss der betriebswirtschaftlichen Studien an der Hochschule in St. Gallen habe ich fünf Jahren in einer Bank gearbeitet. Seit Februar 1995 bin ich bei der Sezione degli enti locali (SEL), Dipartimento delle istituzioni, tätig.

Die SEL (insgesamt 16 Mitarbeiter, davon 5,5 Inspektoren) beschäftigt sich mit der allgemeinen Aufsicht und Betreuung von (heute) 157 Gemeinden, 211 Bürgergemeinden (patriziati) und 76 Zweckverbänden (consorzi di comuni).

Andere Aufgaben der SEL sind der Entwurf von Gesetzen oder Gesetzesrevisionen im Bereich „Gemeinden“ und vor allem die grosse „Baustelle“ Fusionen. Sie ist ein fortlaufender Prozess und führt dazu, dass sich die Zahl der Gemeinden im April 2013 auf 136 reduzieren wird; vor zehn Jahren waren es noch 245 Einheiten.

Unser Büro ist in zwei Sektoren unterteilt, einen juristischen und einen finanziellen. Letzteren leite ich seit Februar 2008, was gleichzeitig auch mein Beitritt in die Kommission der KKAG war.

Ungefähr die Hälfte meiner Tätigkeit beansprucht den Vollzug des Finanzausgleichs-Gesetzes, d.h. die Berechnung der damit verbundenen Beiträge, die Bestimmung des Finanzkraftindexes sowie die Bestimmung der jährlichen Steuerressourcen der Gemeinden. Dieses Gesetz wurde vor einem Jahr teilrevidiert, wobei eine Totalrevision bereits politisch angestossen wurde. Vor allem das Ressourcen-ausgleichs-System steht m Focus. Heute fliessen ungefähr 60 Mio. Franken von den finanzstarken zu den finanzschwächeren Gemeinden; die Hälfte davon wird von der Stadt Lugano bezahlt und gerade diese Gemeinde ist nun der „Federführer“ in den Diskussionen um eine Revision.

Zusammen mit den Inspektoren bin ich zuständig für die Aufsicht über den Finanzhaushalt der Gemeinden und der Gemeindeverbände. Dank der externen Revision, die seit 2 Jahren obligatorisch durch professionelle Treuhänder ausgeführt wird, können wir gezielt buchhalterische Fehler oder Probleme bei der Einhaltung der Rechnungslegungsbestimmungen beseitigen oder zumindest mit der betroffenen Gemeinde diskutieren.

Natürlich wird in Zukunft auch das Thema HRM2 in den Vordergrund treten, wofür aber noch keine zwingende Zeitplanung vorliegt.

Demnächst werden wir auch ein Handbuch für das interne Kontrollsystem (IKS) und die Qualitätssicherung veröffentlichen. Das IKS ist für die Tessiner Gemeinden noch nicht obligatorisch. Wir versuchen trotzdem, die Gemeinden allmählich zu einem Kulturwandel in dieser Richtung zu bewegen.

Eine weitere Aufgabe unseres Büros ist die Aus- und Weiterbildung des Personals in den Gemeinden, vor allem der Gemeindeschreiber und -finanzverwalter. Alle 4 Jahre bieten wir auch Kurse für die Mitglieder der politischen Organe an.

Privat engagiere ich mich politisch auf kommunaler Ebene. Zudem bin ich Präsident der Pfarrei Magadino und eines Orientierungslauf-Vereins, was mich auch stets anspornt, zusammen mit meiner ganzen Familie meinen Lieblingssport zu praktizieren.

Brève présentation : Fabrice Weber

Membre de la commission depuis 2007



Marié et père de deux enfants, je suis né en 1970. J'habite une petite commune du district de Lavaux-Oron à Montpreveyres, une commune proche de Lausanne.

Ma formation est principalement axée dans le domaine de la Finance et de l'Economie avec un Master HEC de l'Université de Lausanne ainsi qu'un MBA d'une Université Américaine. Diplômé de l'IMD et de l'Idheap, j'ai également approfondi mes connaissances dans le domaine de l'administration publique.

Après plusieurs années passées dans le monde pétrolier et bancaire, le Conseil d'Etat Vaudois m'a nommé en 2005 au poste de directeur des Finances Communales Vaudoises. Ce service comprend quatre personnes dont l'objectif est d'assurer le volet stratégique, opérationnel et administratif de la surveillance de plus de 800 collectivités publiques communales vaudoises. Ce service est également chargé de veiller aux divers flux financier entre l'Etat et les Communes portant sur les répartitions des tâches entre les collectivités, à l'exemple de la péréquation financière intercommunale, de la facture sociale, de la réforme policière, des transports, des subventions, etc. L'encouragement aux fusions de communes est un programme de législature impactant fortement notre service. En parallèle, j'assure les finances du Service des Communes de l'Etat de Vaud et des Préfectures Vaudoises.

Je suis membre et président de diverses commissions politiques et techniques en matière de gestion financière, et récemment j'ai été élu membre du Conseil Suisse de présentation des comptes publiques. Depuis 2012, j'enseigne les finances publiques à l'Institut Avenir formation. Durant mes loisirs je m'adonne à la lecture ainsi qu'à différents sports comme la course à pied, le ski et la pêche.

Kurzporträt : Hansjörg Enzler

Mitglied der Kommission seit 2005

Als ich im Jahre 1989 als Quereinsteiger im 31. Altersjahr die Stelle als Revisor bei der Finanzkontrolle antrat, war das NRM (später HRM) gerade eingeführt worden und mein Aufgabengebiet war für mich eine interessante neue Herausforderung. Die Theorie aus der Schulzeit lag schon einige Jahre zurück. Ich hatte 1975 bis 1977 die Verkehrsschule in St. Gallen besucht und mich anschliessend für die Zollrichtung entschieden, also für die Ausbildung zum Zollbeamten im Handelswarenverkehr. Die Ausbildung bis zum Zolltechniker war interessant und vermittelte vertieftes Wissen in Warenkunde und Herstellungsprozesse. Die Zolltarifnummern waren einem im Laufe der Jahre sehr geläufig – etwa vergleichbar mit Kontonummern: Es galt auch beim Zoll, einer Ware die richtige Tarifposition zuzuordnen. Das war zu Beginn motivierend, insbesondere weil damit Aufenthalte von zwei Jahren in Chiasso und von drei Jahren in Genf verbunden waren. Es folgten dann ein paar Jahre im Zollinspektorat Kreuzlingen, die mir aufzeigten, dass es doch noch sinnvollere Tätigkeiten geben musste. So wechselte ich zunächst zur Stadt Kreuzlingen, wo ich zwei Jahre als Bausekretär tätig war und schliesslich zur heutigen Stelle bei der Finanzkontrolle des Kantons Thurgau, wo meine Stelle heute noch gleich umschrieben ist wie vor über 20 Jahren, mit „Finanzausgleich und Gemeinderechnungswesen“. Nebst diesem Hauptbereich war und bin ich auch stark im Revisionsbereich engagiert, was den eigentlichen Aufgaben der Finanzkontrolle entspricht.

1990 trat die neue Kantonsverfassung in Kraft, welche die Aufsicht über die Gemeinden durch die Abschaffung der Bezirksräte aufhob und den Politischen Gemeinden mehr Autonomie zugestand. Wir sind im Thurgau durch die den Gemeinden verstärkt gewährte Autonomie und Selbstverantwortung gut gefahren und konnten an den schlanken Strukturen festhalten. Ich war damit also irgendwie ein Aussenseiter in der KKAG…

Auf 2003 haben wir den Finanzausgleich analog zum NFA des Bundes (Ressourcen- und Lastenausgleich) für die Politischen Gemeinden umgestellt. Die Ausgestaltung eines einfachen und dennoch wirksamen Modells war interessant und die periodische Wirkungskontrolle beinhaltet eine wiederkehrende Anpassungsdynamik.

Im Verlaufe der 90er-Jahre sollte die Gemeindefinanzstatistik ausgebaut werden, was mit Investitionen von rund Fr. 0.5 Mio. verbunden gewesen wäre. Aus damaliger Sicht stimmte das Kosten-Nutzen-Verhältnis für die Gemeindefinanzstatistik nicht, womit auf eine Weiterführung dieser Statistik kurzerhand verzichtet wurde.

Erst im Zusammenhang mit dem neuen Finanzausgleich ab 2003 wurde die Gemeindefinanzstatistik wieder neu aufgegleist. Sie dient mit den Kennzahlen auch als Instrument der präventiven Aufsicht. Erhebung und Auswertung der Daten erfolgten zunächst anhand einer Excel-Lösung und ab 2006 wurde die OpenSource-Gemeindefinanzstatistik beedata TG aufgebaut. Das war für mich mit einem grossen

Aufwand verbunden, der sich indessen sehr gelohnt hat: Wir haben heute eine Lösung, die kaum Wünsche offen lässt. Diese OpenSource-Lösung wurde 2010 durch eine grafische Auswertung ergänzt, welche zusammen mit dem Kanton SO finanziert wurde. Die Gemeindefinanzstatistik (http://gdestat.beedata.ch) zeigt, dass die interkantonale Zusammenarbeit für alle Beteiligten Vorteile bringt. Entsprechenden Nutzen aus der interkantonalen Zusammenarbeit habe ich auch im Aufbau des HRM2 erkannt und mich deshalb in der Koordinationsgruppe HRM2 engagiert.

2008 wurde uns in der Kommission der KKAG bewusst, dass bezüglich harmonisierter Handhabung von HRM2 auf Ebene der Gemeinden ein dringender Handlungsbedarf bestand. Verschiedene Kantone wollten mit HRM2 starten, aber wesentliche Grundlagen fehlten. So einigten wir uns in der Kommission, zur Sicherstellung der einheitlichen Handhabung des Rechnungsmodells HRM2 im Eiltempo Grundlagen zu erarbeiten, die Kantonen und Gemeinden zur Verfügung gestellt werden konnten. In der Koordinationsgruppe HRM2 übernahm ich das Thema „Anlagenbuchhaltung“, da es sich um einen interessanten Bereich handelt, den ich gerne koordinieren wollte. Das ist bis heute eine Herausforderung geblieben, wobei ich mich mehr als Koordinator sehe und weniger als Experte im Bereich Anlagenbuchhaltung.

Die Koordination ist auch im Privatleben immer wieder ein Thema, da wir eine Patchworkfamilie bilden mit sechs Kindern im Alter von 16 bis 21 Jahren, wobei derzeit noch vier Jugendliche zu Hause in Weinfelden „begleitet“ werden dürfen. Dabei nimmt mir meine Frau sehr viel ab, die glücklicherweise sehr gut mit mir „harmonisiert“ ist.

Zurzeit bemühe ich mich, das „H“ von HRM2 auch bei der Einführung bei den Thurgauer Gemeinden zu erhalten. Ich wünsche uns allen dabei viel Erfolg und erfreue mich immer wieder an der ausgezeichneten interkantonalen Vernetzung und am wertvollen gegenseitigen Austausch. Vielen Dank für die ausgezeichnete Zusammenarbeit!

Finanzlage der CH-Gemeinden - auf ansprechendem Niveau mit einigen Ermüdungserscheinungen

Die vorliegende Ausgabe befasst sich mit den harmonisierten Kennzahlen der Gemeinden für die Jahre 2007 - 2010. Sie vermitteln wichtige Anhaltspunkte über die Entwicklung und die Finanzlage bei den Schweizer Gemeinden. Sie sind als wichtiger Teil des Managementinformationssystems nicht mehr wegzudenken. Weiter enthält diese Ausgabe Angaben über Neuerungen im Finanz- und Rechnungswesen in den Kantonen.

Die Auswertungen der Gemeinderechnungen 2010 bestätigen den positiven Trend, der seit mindestens 2001 zu erkennen ist.

La situation financière des communes suisses à un niveau satisfaisant avec quelques signes de fatigue.

La présente édition traite des indicateurs financiers harmonisés des communes suisses pour les années 2007 à 2010. Ces données fournissent d'importants repères sur l'état actuel et l'évolution récente des finances communales ; à ce titre, on ne saurait plus se passer de cet aspect du management financier. Cette édition donne aussi un aperçu des nouveautés cantonales en matière de finances et de comptabilité publiques.

Les données cantonales issues des comptes communaux 2010 confirment le trend favorable que nous décelons au minimum depuis 2001.

Öffentliche Finanzen der Schweiz 2010-2013 :

Bundesrechnung 2011 : Positiver Abschluss trotz hoher ausserordentlicher Ausgaben

Bern, 15.02.2012 - Der Bundeshaushalt weist 2011 einen ordentlichen Finanzierungsüberschuss von 1,9 Milliarden Franken aus. Budgetiert war ein Defizit von 600 Millionen. Die Verbesserung ist einerseits auf Mehreinnahmen von 1,8 Milliarden zurückzuführen, dies vor allem dank der Verrechnungssteuer. Anderseits bewirken bedeutende Kreditreste – trotz umfangreichem Massnahmenpaket Frankenstärke – Minderausgaben von insgesamt gut 700 Millionen. Gleichzeitig belasten hohe ausserordentliche Ausgaben von zwei Milliarden den Haushalt. Insgesamt resultiert ein Finanzierungsüberschuss von rund 200 Millionen. Der Bundesrat hat heute dieses Rechnungsergebnis zur Kenntnis genommen und zudem die Weisungen zum Voranschlag 2013 und Finanzplan 2014-2016 verabschiedet.

Finances publiques suisses de 2010 à 2013 :

Compte 2011 de la Confédération: solde positif malgré des dépenses extraordinaires élevées

Berne, 15.02.2012 - En 2011, les finances fédérales affichent un excédent de financement ordinaire de 1,9 milliard de francs, alors qu'un déficit de 600 millions était inscrit au budget. Cette amélioration est due, d'une part, à des recettes supplémentaires d'un montant de 1,8 milliard, provenant principalement de l'impôt anticipé. Elle est due, d'autre part, à des soldes de crédits élevés ont entraîné des diminutions de dépenses de quelque 700 millions, malgré l'importance des dépenses consacrées au train de mesures visant à atténuer les effets du franc fort. Parallèlement, d'importantes dépenses extraordinaires, d'un montant de deux milliards, viennent grever le budget. Dans l'ensemble, l'excédent de financement s'élève à près de 200 millions. Le Conseil fédéral a pris connaissance aujourd'hui de ces résultats et adopté les directives concernant le budget 2013 et le plan financier 2014-2016.

Finanzkennzahlen der Gemeinden	Les indicateurs de la situation financière des communes
Kennzahlen sind wichtige Grössen für die Führung einer Gemeinde. Sie zeigen finanzpolitische Trends auf und unterstützen das Gemeindemanagement in der Steuerung der Finanzpolitik. Einen Überblick über die Entwicklung der Finanzhaushalte in den Gemeinden verschaffen die seit 1992 durch die Konferenz der kantonalen Aufsichtsstellen empfohlenen vier harmonisierten Finanzkennzahlen Selbstfinanzierungsgrad, Selbstfinanzierungsanteil, Kapitaldienstanteil sowie Zinsbelastungsanteil. Sie sind aussagekräftig und eignen sich für Vergleiche unter den Gemeinden.	Les indicateurs sont devenus une variable significative pour leur direction financière ; ils font apparaître des tendances et soutiennent le gestionnaire communal dans l'élaboration de sa politique financière. Les quatre indicateurs recommandés par la Conférence des Autorités cantonales de surveillance des finances communales que sont le degré d'autofinancement, la capacité d'autofinancement, la quotité de la charge financière, ainsi que la quotité des intérêts fournissent, depuis 1992, un aperçu de l'évolution des finances des communes. Ils sont représentatifs et permettent des comparaisons entre communes.
Die Nettoschuld pro Kopf ist nicht harmonisiert. Das erschwert Vergleiche über die Kantonsgrenzen hinaus.	L'endettement net par habitant n'est pas un indicateur harmonisé. Les comparaisons au-delà des limites cantonales sont dès lors rendues problématiques.
Für die Beurteilung der einzelnen Finanzkennzahlen haben sich die nachfolgenden Richtwerte durchgesetzt. Entscheidend ist allerdings die Entwicklung der Zahlen über eine längere Vergleichsperiode.	Pour l'appréciation des données fournies par les différents indicateurs, les valeurs suivantes se sont imposées. Il reste toutefois important d'apprécier l'évolution des données sur une période assez longue.
Die vollständigen Daten stehen auf der Homepage der KKAG zu Verfügung.	L'intégralité des données est disponible sur le site Internet de la CACSFC.
Zum Mittelwert ist anzumerken, dass dieser aus der Summe der Kantonswerte, dividiert durch die Anzahl Kantone, welche die Kennzahl ermitteln, und nicht aufgrund der konsolidierten Basisdaten der Gemeinden errechnet wurde. Auch wenn das Ergebnis nicht eine sachlich korrekte Information wiedergibt, so lässt sich im Vergleich doch ein Trend ablesen.	Nous précisons que la valeur moyenne est calculée non pas en consolidant les données de l'ensemble des communes mais simplement en divisant les valeurs cantonales par le nombre de cantons présentant l'indicateur. Si le résultat ne donne par une information pertinente en soi, par contre l'évolution de la valeur permet une comparaison du trend.
Die Kommentare beziehen sich auf die Entwicklung im Berichtszeitraum zwischen 2007 und 2010.	Les commentaires apportés se réfèrent à l'évolution sur la période sous revue, c'est-à-dire 2007-2010.

Selbstfinanzierungsgrad
Degré d'autofinancement

Selbstfinanzierung in Prozenten der Nettoinvestition

L'autofinancement en pour-cent de l'investissement net

	2007	2008	2009	2010
Aargau	117.2	120.1	118.6	100.0
Appenzell A. Rh.	80.7	89.3	110.9	104.4
Appenzell I. Rh.	152.0	145.0	129.0	333.0
Basel-Landschaft	110.0	98.4	98.5	108.6
Basel-Stadt	417.0	173.3	196.8	329.1
Bern / Berne	161.7	134.4	128.0	136.1
Fribourg / Freiburg	130.8	153.9	142.1	143.8
Genève	196.3	221.6	179.2	126.4
Glarus	124.6	114.2	101.5	52.5
Graubünden	148.2	116.5	103.6	102.9
Jura [1)]	44.6	101.0	106.5	65.0
Luzern	186.9	138.5	103.2	133.6
Neuchâtel	116.0	146.1	79.5	65.7
Nidwalden	67.7	122.0	123.0	158.2
Obwalden	143.5	85.7	62.6	90.6
Schaffhausen	132.6	156.6	168.9	68.5
Schwyz	238.0	253.0	166.0	79.0
Solothurn	147.2	119.1	117.0	106.6
St. Gallen	151.7	159.7	150.1	151.8
Thurgau	118.8	121.2	106.7	170.5
Ticino / Tessin [2)]	106.8	105.6	150.4	139.6
Uri	152.4	166.0	201.2	139.6
Valais / Wallis	139.1	111.5	128.2	105.4
Vaud	125.0	144.3	124.0	104.0
Zug	688.4	418.9	222.9	241.5
Zürich	115.9	91.9	54.2	72.9

[1)] Teilweise Abweichungen in der Berechnung der Kennzahlen / calcul des indicateurs dérogeant partiellement

[2)] Provisorische Werte / Valeurs provisoires

Selbstfinanzierung: Abschreibungen auf dem Verwaltungsvermögen und dem Bilanzfehlbetrag zuzüglich Saldo der laufenden Rechnung, zuzüglich Einlagen in Spezialfinanzierungen, abzüglich Entnahmen aus Spezialfinanzierungen
Nettoinvestition: Investitionsausgaben abzüglich Investitionseinnahmen ohne durchlaufende Beiträge, Passivierungen und Aktivierungen

Autofinancement: Les amortissements comptables du patrimoine administratif et les amortissements du découvert
+/- le solde du compte de fonctionnement
+ les attributions aux financements spéciaux - les prélèvements sur les financements spéciaux
Investissement net: Les dépenses d'investissement reportées au bilan, diminuées des recettes d'investissement reportées au bilan (sans les montants des dits reports ainsi que ceux relatifs aux subventions redistribuées)

Richtwerte – Selbstfinanzierungsgrad	Valeurs indicatives - Degré d'autofinancement
> 100 % ideal **70 % - 100 % gut bis vertretbar** **< 70 % problematisch**	**> 100 % idéal** **70 % - 100 % bon à acceptable** **< 70 % problématique**
• Der ***Selbstfinanzierungsgrad*** zeigt an, in welchem Ausmass Neuinvestitionen durch selbst erwirtschaftete Mittel finanziert werden können. Ein Selbstfinanzierungsgrad unter 100% führt zu einer Neuverschuldung. Liegt dieser Wert über 100%, können Schulden abgebaut werden. Werte zwischen 70 und 100% bedeuten eine noch verantwortbare Neuverschuldung.	• Le ***degré d'autofinancement*** détermine la part des revenus affectée au financement des investissements nouveaux. Un degré inférieur à 100% est l'indice d'une augmentation de l'endettement ; un degré supérieur à 100% est l'indice du désendettement. Des valeurs situées entre 70 et 100% sont l'indice d'une augmentation de l'endettement supportable.
Im 2007 erreichte der Medianwert mit 135.9% den zweithöchsten Wert seit 1991. Mit 107.6% rutscht dieser nun in Richtung der Untergrenze der Bewertung „ideal". Der Tiefstwert entwickelt sich positiv von 44.6% auf 52.5%. Der Höchstwert geht von 688.4% auf 333.0% zurück. Bei 18 von 26 Kantonen verschlechtert sich diese Kennzahl.	La valeur médiane, en 2007 avec 135.9% la 2ème meilleure valeur depuis 1991, glisse avec 107.6% en direction du plancher de l'appréciation « idéal ». La borne ou valeur extrême inférieure évolue positivement de 44.6% à 52.5%. Celle supérieure chute de 688.4% à 333.0%. 18 cantons sur 26 voient l'indicateur se péjorer.

Selbstfinanzierungsgrad	Degré d'autofinancement
Median - Mittelwert	Médiane - Moyenne

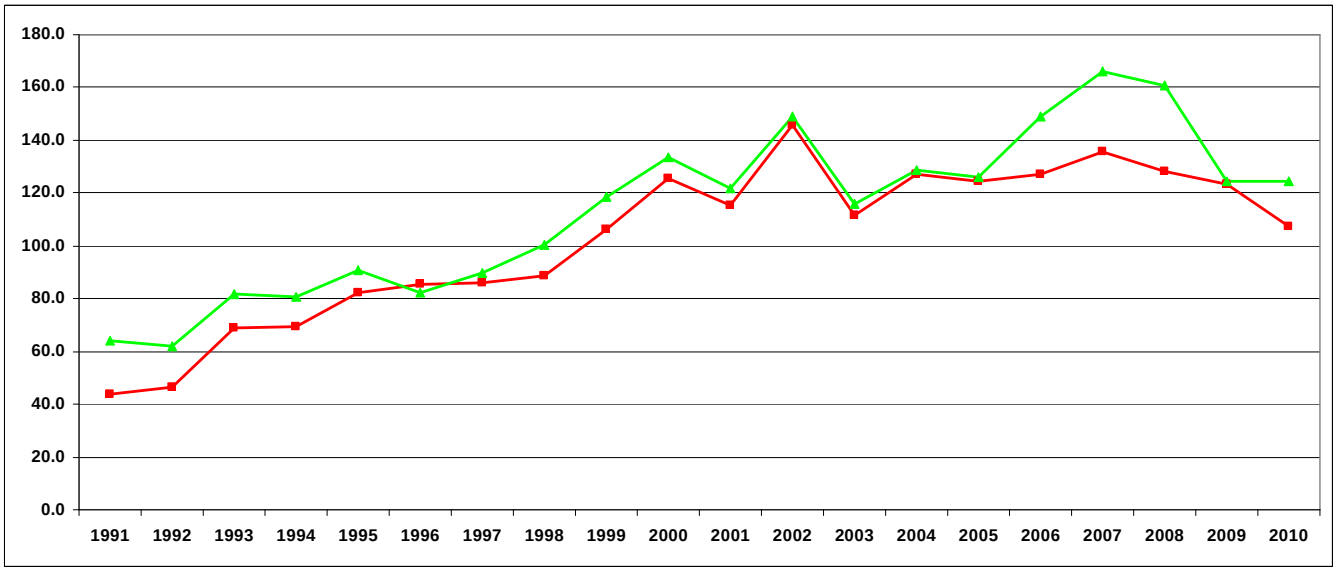

Richtwerte

> 100 %	ideal
70 % - 100 %	gut bis vertretbar
< 70 %	problematisch

Valeurs indicatives

> 100 %	idéal
70 % - 100 %	bon à acceptable
< 70 %	problématique

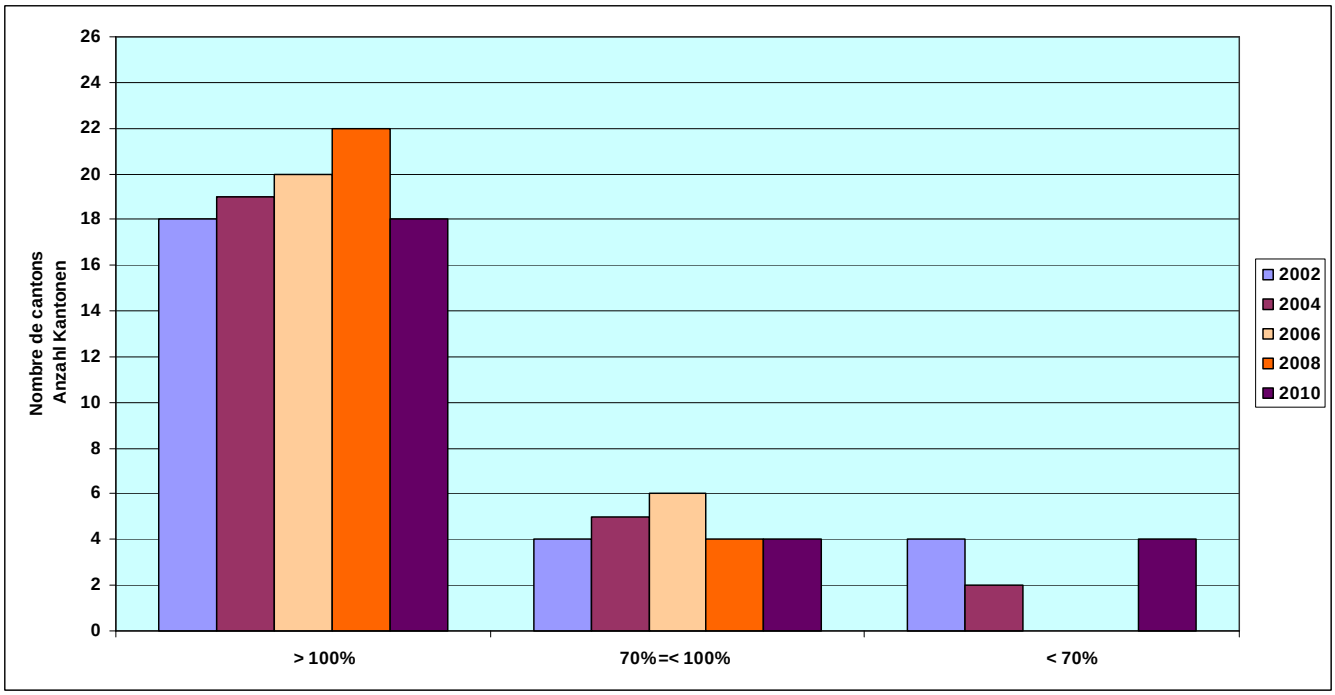

Selbstfinanzierungsanteil
Capacité d'autofinancement

Selbstfinanzierung in Prozenten des Finanzertrages

L'autofinancement en pour-cent des revenus financiers

	2007	2008	2009	2010
Aargau	12.9	16.7	12.5	9.6
Appenzell A. Rh.	---	---	---	---
Appenzell I. Rh.	2.7	7.9	8.8	12.7
Basel-Landschaft	9.9	9.8	9.3	9.4
Basel-Stadt	13.4	8.4	10.9	19.6
Bern / Berne	14.0	11.4	11.8	11.8
Fribourg / Freiburg	11.9	13.3	12.2	12.1
Genève	20.3	23.0	22.7	18.9
Glarus	12.4	12.8	13.5	5.9
Graubünden	21.3	18.8	16.1	16.0
Jura [1)]	7.8	9.6	10.1	7.0
Luzern	12.5	10.7	9.6	6.9
Neuchâtel	7.5	8.4	6.4	6.1
Nidwalden	14.3	14.8	13.0	15.1
Obwalden	17.1	9.7	10.5	17.3
Schaffhausen	10.2	13.0	12.3	7.6
Schwyz	13.9	14.5	15.5	9.6
Solothurn	16.8	11.1	11.7	10.8
St. Gallen	15.4	16.4	14.7	14.5
Thurgau	15.2	18.4	15.8	17.4
Ticino / Tessin [2)]	12.8	10.8	16.3	16.0
Uri	10.5	13.7	12.4	13.1
Valais / Wallis	22.9	21.9	20.9	19.8
Vaud	14.2	13.9	10.8	11.6
Zug	17.5	18.9	16.3	12.3
Zürich	13.1	10.7	12.1	8.6

[1)] Teilweise Abweichungen in der Berechnung der Kennzahlen / calcul des indicateurs dérogeant partiellement

[2)] Provisorische Werte / Valeurs provisoires

--- Daten betreffend diese Kennzahl werden nicht erhoben / les données relatives aux indicateurs ne sont pas collectées

Selbstfinanzierung: Abschreibungen auf dem Verwaltungsvermögen und dem Bilanzfehlbetrag zuzüglich Saldo der laufenden Rechnung, zuzüglich Einlagen in Spezialfinanzierungen, abzüglich Entnahmen aus Spezialfinanzierungen
Finanzertrag: Ertrag der laufenden Rechnung abzüglich Entnahmen aus Spezialfinanzierungen, durchlaufende Beiträge und interne Verrechnungen

Autofinancement: Les amortissements comptables du patrimoine administratif et les amortissements du découvert +/- le solde du compte de fonctionnement + les attributions aux financements spéciaux - les prélèvements sur les financements spéciaux
Revenus financiers: Les revenus du compte de fonctionnement, diminués des prélèvements sur les financements spéciaux, des subventions à redistribuer et des imputations internes

Richtwerte – Selbstfinanzierungsanteil	Valeurs indicatives - Capacité d'autofinancement
> 20 % gut **10 % - 20 % mittel** **< 10 % schwach**	**> 20 % bonne** **10 % - 20 % moyenne** **< 10 % faible**
• Der ***Selbstfinanzierungsanteil*** charakterisiert die Finanzkraft und den finanziellen Spielraum einer Gemeinde. Ein Anteil unter 10% weist auf eine schwache Investitionskraft hin. Werte über 20% sind sehr gut.	• La ***capacité d'autofinancement*** caractérise la capacité, resp. la marge financière dont une commune dispose. Une part inférieure à 10% est l'indice d'une faible capacité d'investissement. Les valeurs supérieures à 20% sont l'indice d'une bonne capacité d'investissement.
Ein Kanton berechnet diese Kennzahl nicht. Auch hier war im 2007 der Medianwert mit 13.4% der zweithöchste seit 1991. Mit 12.1% bewegt er sich in Richtung der Bewertung „schwach". Der Tiefstwert verbessert sich von 2.7% auf 5.9%. Der Höchstwert bewegt sich in dieselbe Richtung und ist mit 19.8% sehr nahe an der Grenze zur Bewertungskategorie «gut». Bei 17 von 25 Kantonen verschlechtert sich diese Kennzahl.	Un canton ne calcule pas cet indicateur. La valeur médiane, en 2007 avec 13.4% ici également la 2ème meilleure valeur depuis 1991, se tasse avec 12.1% en direction de la barrière de l'appréciation « faible ». La valeur extrême inférieure progresse de 2.7% à 5.9%. Celle supérieure prend le chemin inverse et crève avec 19.8% le plancher de l'appréciation « bonne ». 17 cantons sur 25 voient l'indicateur se péjorer.

Selbstfinanzierungsanteil

Median - Mittelwert

Capacité d'autofinancement

Médiane - Moyenne

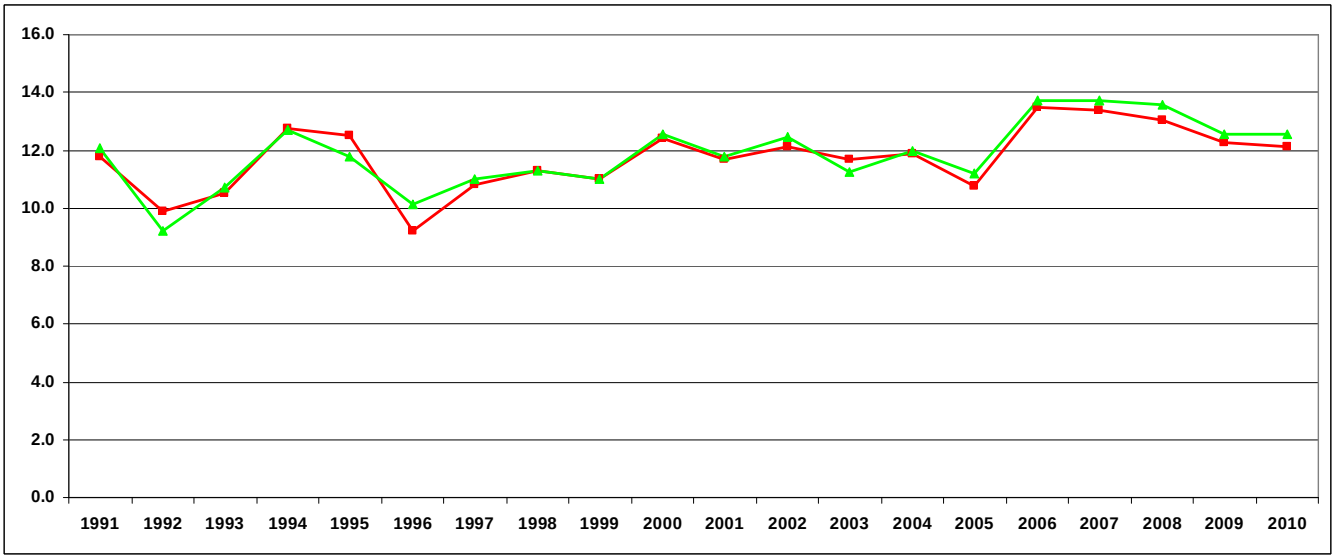

Selbstfinanzierungsanteil

> 20 %	gut
10 % - 20 %	mittel
< 10 %	schwach

Capacité d'autofinancement

> 20 %	bonne
10 % - 20 %	moyenne
< 10 %	faible

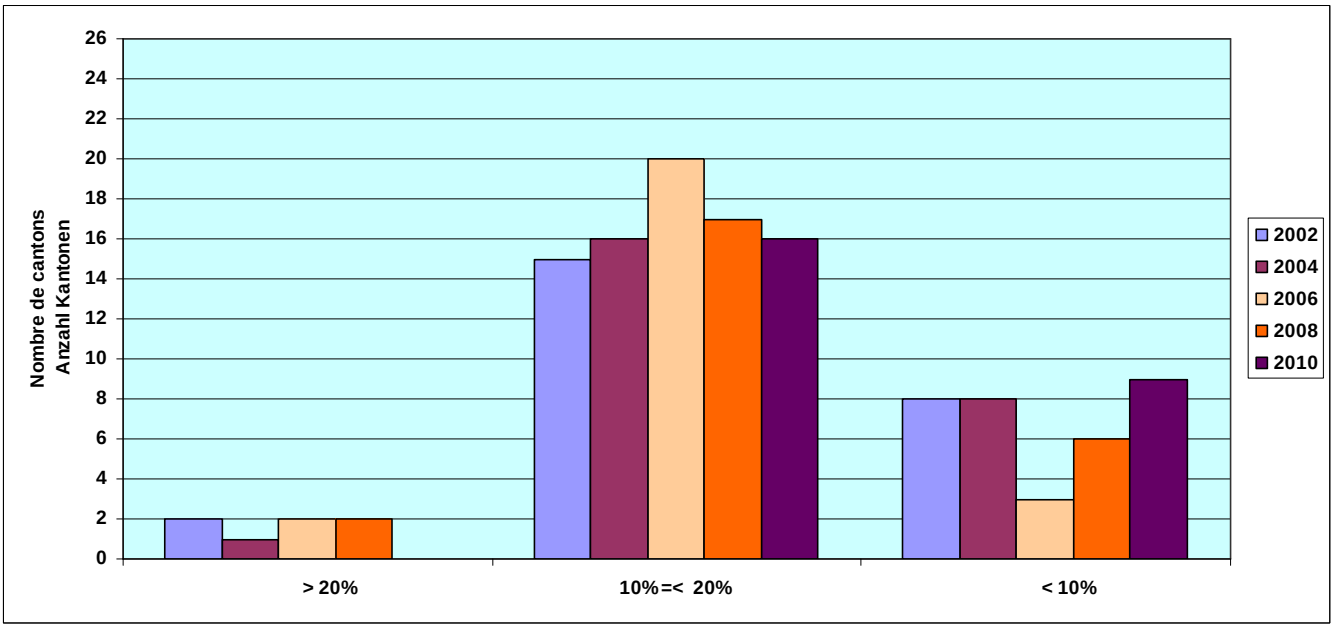

Zinsbelastungsanteil
Quotité des intérêts

Nettozinsen in Prozenten des Finanzertrages

Les intérêts nets en pour-cent des revenus financiers

	2007	2008	2009	2010
Aargau	1.5	1.4	1.2	0.9
Appenzell A. Rh.	1.5	1.5	1.5	1.2
Appenzell I. Rh.	---	---	---	---
Basel-Landschaft	-0.5	-1.0	-1.6	-2.0
Basel-Stadt	-2.5	-4.4	-3.9	-2.6
Bern / Berne	-0.3	-0.6	-0.4	0.3
Fribourg / Freiburg	2.7	2.6	2.3	2.0
Genève	-0.7	-0.9	-1.2	-1.6
Glarus	-1.1	-0.6	-0.7	-2.1
Graubünden	-2.4	-2.5	-2.9	-2.9
Jura	5.0	4.4	4.9	4.3
Luzern	-0.1	-0.4	-0.4	-0.9
Neuchâtel	0.3	---	0.1	-0.6
Nidwalden	0.3	0.8	0.2	0.1
Obwalden	0.4	0.2	-0.4	-0.2
Schaffhausen	-1.6	-1.7	-3.3	-2.0
Schwyz	---	---	---	-0.1
Solothurn	0.2	-0.3	-0.1	-0.1
St. Gallen	-0.7	-0.6	-0.7	-1.6
Thurgau	-1.7	-1.8	-2.2	-2.5
Ticino / Tessin [1)]	-0.5	-0.8	-1.2	-1.3
Uri	-0.1	-0.4	-0.6	-0.6
Valais / Wallis	---	---	---	---
Vaud	3.6	3.5	3.2	3.2
Zug	-1.3	-0.5	-0.6	-0.8
Zürich	0.1	-0.7	-2.3	-1.0

[1)] Provisorische Werte / Valeurs provisoires

--- Daten betreffend diese Kennzahl werden nicht erhoben / les données relatives aux indicateurs ne sont pas collectées

Nettozinsen: Passivzinsen abzüglich Vermögenserträge vermindert um den Aufwand für Liegenschaften des Finanzvermögens
Finanzertrag: Ertrag der laufenden Rechnung abzüglich Entnahmen aus Spezialfinanzierungen, durchlaufende Beiträge und interne Verrechnungen

Intérêts nets: Les intérêts passifs, diminués des revenus des biens, diminués eux des charges des immeubles et domaines du patrimoine financier
Revenus financiers: Les revenus du compte de fonctionnement, diminués des prélèvements sur les financements spéciaux, des subventions à redistribuer et des imputations internes

Richtwerte - Zinsbelastungsanteil	Valeurs indicatives - Quotité des intérêts
< 2 % tief **2 % - 5 % mittel** **5 % - 8 % hoch** **> 8 % sehr hoch**	**< 2 % faible** **2 % - 5 % moyenne** **5 % - 8 % forte** **> 8 % très forte**
• Ein ***Zinsbelastungsanteil*** bis 2% gilt noch als klein, ab 5% jedoch bereits als hoch und über 8% als sehr hoch.	• La ***quotité des intérêts*** est considérée comme faible jusqu'à 2%; dès 5%, elle est déjà élevée, et à partir de 8% elle est considérée comme très élevée.
Zwei Kantone berechnen diese Kennzahl nicht.	2 cantons ne calculent pas cet indicateur.
Der Medianwert war im 2007 mit -0.1% erstmals negativ und setzt diesen positiven Trend fort. Mit -0.7% wird der beste Wert seit 1991 erreicht.	La valeur médiane, la 1ère fois négative en 2007 avec -0.1% continue son trend positif pour atteindre avec - 0.7% la meilleure valeur depuis 1991.
Der Tiefstwert verbessert sich von 5.0% auf 4.3%.	La borne inférieure évolue positivement de 5.0% à 4.3%.
Nach den aussergewöhnlichen Jahren 2008 und 2009 geht der Höchstwert mit -2.9% zurück auf das Niveau von 2007.	Celle supérieure de -2.9% revient au niveau de 2007 après des années exceptionnelles en 2008 et 2009.
Bei 2 von 24 Kantonen verschlechtert sich diese Kennzahl.	2 cantons sur 24 voient l'indicateur se péjorer.
Die Anzahl Kantone mit einem positiven Ergebnis (negative Kennzahl) steigt von 13 auf 17 an.	Le nombre de cantons qui présente un rendement positif passe de 13 à 17.
Alle 24 Kantone, welche diese Kennzahl ermitteln, liegen im Bewertungsbereich „mittel" bis „tief".	Tous les 24 cantons qui génèrent l'indicateur sont appréciés « moyen à faible ».
Dies wiederspiegelt auf eindrückliche Weise die Entwicklung auf dem Kapitalmarkt.	Cela traduit ainsi explicitement l'évolution du marché monétaire.

Zinsbelastungsanteil

Median - Mittelwert

Quotité des intérêts

Médiane - Moyenne

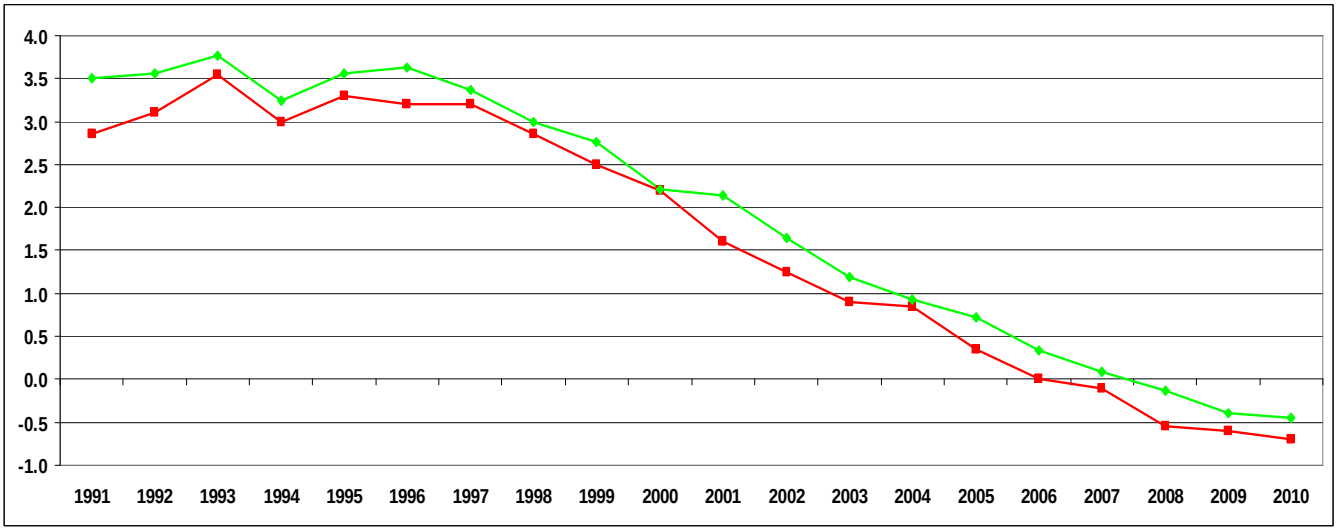

Zinsbelastungsanteil

< 2 %	tief
2 % - 5 %	mittel
5 % - 8 %	hoch
> 8 %	sehr hoch

Quotité des intérêts

< 2 %	faible
2 % - 5 %	moyenne
5 % - 8 %	forte
> 8 %	très forte

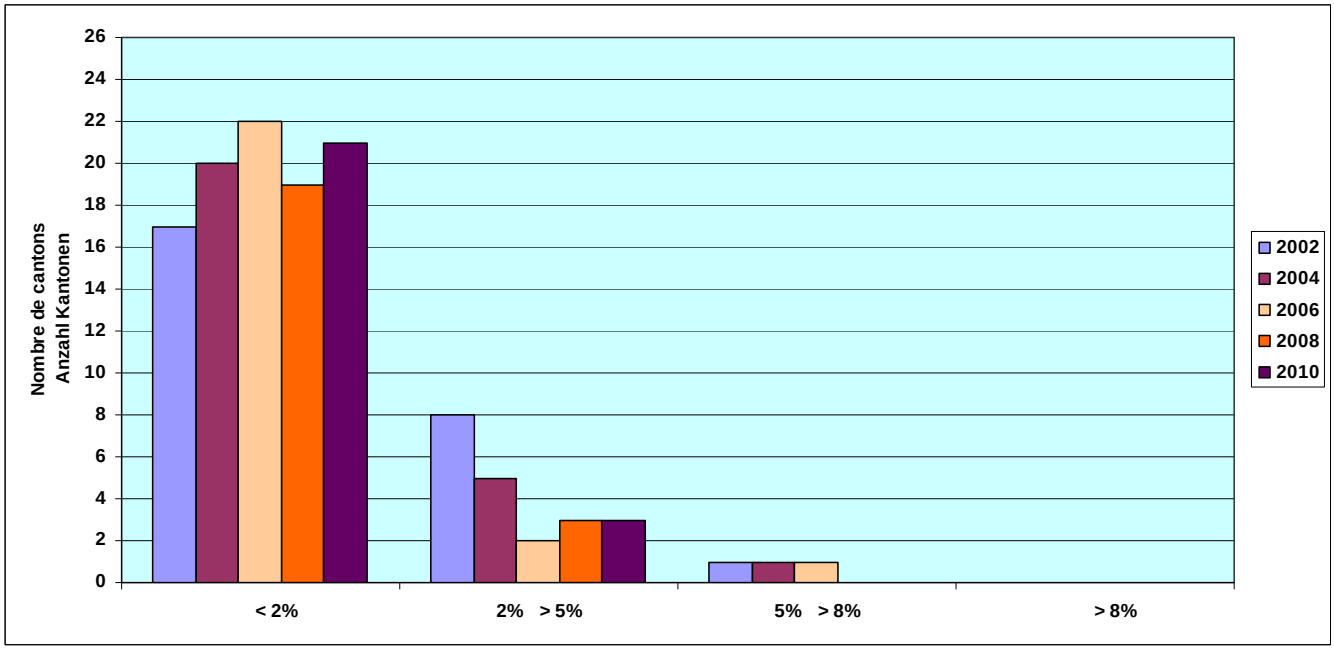

Kapitaldienstanteil
Quotité de la charge financière

Kapitaldienst in Prozenten des Finanzertrages

Les charges financières en pour-cent des revenus financiers

	2007	2008	2009	2010
Aargau	7.1	6.6	6.0	5.6
Appenzell A. Rh.	12.5	12.1	10.7	11.5
Appenzell I. Rh.	---	---	---	---
Basel-Landschaft	4.4	3.7	3.3	2.7
Basel-Stadt	2.9	0.8	0.4	1.7
Bern / Berne	6.5	5.5	6.3	7.0
Fribourg / Freiburg	7.5	7.3	6.9	6.6
Genève	8.7	7.8	8.3	8.1
Glarus	6.1	7.6	7.4	6.0
Graubünden	7.2	6.9	6.2	6.4
Jura	15.3	12.7	12.0	11.5
Luzern	3.2	2.8	2.6	2.2
Neuchâtel	5.5	5.1	5.4	4.9
Nidwalden	4.1	5.5	5.7	6.6
Obwalden	9.9	9.6	9.0	8.8
Schaffhausen	2.7	3.4	1.8	3.7
Schwyz	5.2	4.7	5.2	5.7
Solothurn	4.7	4.2	4.5	4.3
St. Gallen	10.1	9.2	8.5	8.2
Thurgau	5.7	5.6	5.4	4.9
Ticino / Tessin [1)]	7.4	7.8	6.3	6.7
Uri	4.6	3.9	3.5	4.9
Valais / Wallis	---	---	---	---
Vaud	---	---	---	---
Zug	6.4	5.8	6.0	5.3
Zürich	6.5	6.0	3.9	5.4

[1)] Provisorische Werte / Valeurs provisoires

--- Daten betreffend diese Kennzahl werden nicht erhoben / les données relatives aux indicateurs ne sont pas collectées

Kapitaldienst: Passivzinsen und ordentliche Abschreibungen abzüglich Vermögenserträge vermindert um den Aufwand für Liegenschaften des Finanzvermögens
Finanzertrag: Ertrag der laufenden Rechnung abzüglich Entnahmen aus Spezialfinanzierungen, durchlaufende Beiträge und interne Verrechnungen

Charges financières: Les intérêts passifs et les amortissements comptables, diminués des charges des immeubles et domaines du patrimoine financier
Revenus financiers: Les revenus du compte de fonctionnement, diminués des prélèvements sur les financements spéciaux, des subventions à redistribuer et des imputations internes

Richtwerte – Kapitaldienstanteil	Valeurs indicatives - Quotité de la charge financière
< 5 % tief **5 % - 15 % tragbar** **15 % - 25 % hoch bis sehr hoch** **> 25 % kaum noch tragbar**	**< 5 % faible** **5 % - 15 % supportable** **15 % - 25 % élevée à très élevée** **> 25 % à peine supportable**
• Der ***Kapitaldienstanteil*** ist die Messgrösse für die Belastung des Haushaltes mit Kapitalkosten. Ein hoher Kapitaldienstanteil ab 15% und mehr weist auf einen hohen Abschreibungsbedarf und/oder eine hohe Verschuldung hin.	• La ***quotité de la charge financière*** détermine la part des charges financières induites par le service de la dette mesurée aux revenus. Une part supérieure à 15% est l'indice d'un besoin élevé au niveau des amortissements comptables et/ou d'un endettement élevé.
Drei Kantone berechnen diese Kennzahl nicht. Der Medianwert verbessert sich dynamisch und kontinuierlich und erreicht mit 5.7% den besten Wert seit 1991. Der Tiefstwert verbessert sich von 15.3% auf 11.5%. Der Höchstwert folgt ebenfalls dieser Entwicklung und geht von 2.7% auf 1.7%. Bei 5 von 23 Kantonen verschlechtert sich diese Kennzahl. Alle 23 Kantone, welche diese Kennzahl ermitteln, liegen im Bewertungsbereich „tragbar" bis „tief".	3 cantons ne calculent pas cet indicateur. La valeur médiane s'améliore dans une dynamique continue pour atteindre avec 5.7% la meilleure valeur depuis 1991. La valeur extrême inférieure progresse de 15.3% à 11.5%. Celle supérieure lui emboîte le pas et passe de 2.7% à 1.7%. 5 cantons sur 23 voient l'indicateur se péjorer. Tous les 23 cantons qui génèrent l'indicateur sont appréciés « supportable à faible ».

Kapitaldienstanteil

Median - Mittelwert

Quotité de la charge financière

Médiane - Moyenne

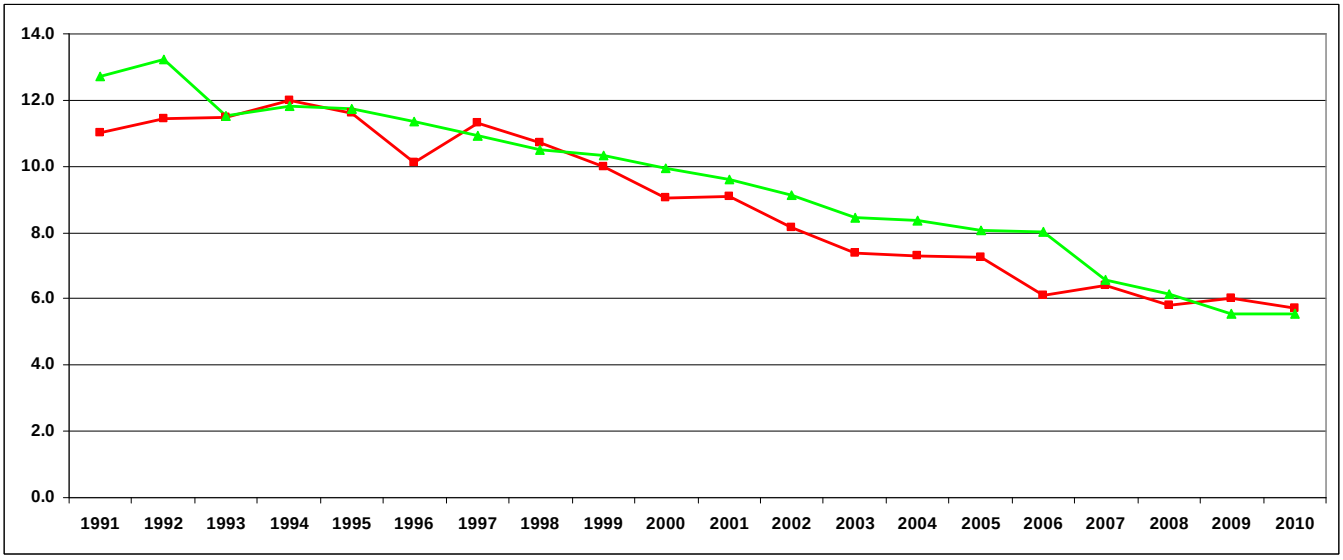

Kapitaldienstanteil		Quotité de la charge financière	
< 5 %	tief	< 5 %	faible
5 % - 15 %	tragbar	5 % - 15 %	supportable
15 % - 25 %	hoch bis sehr hoch	15 % - 25 %	élevée à très élevée
> 25 %	kaum noch tragbar	> 25 %	à peine supportable

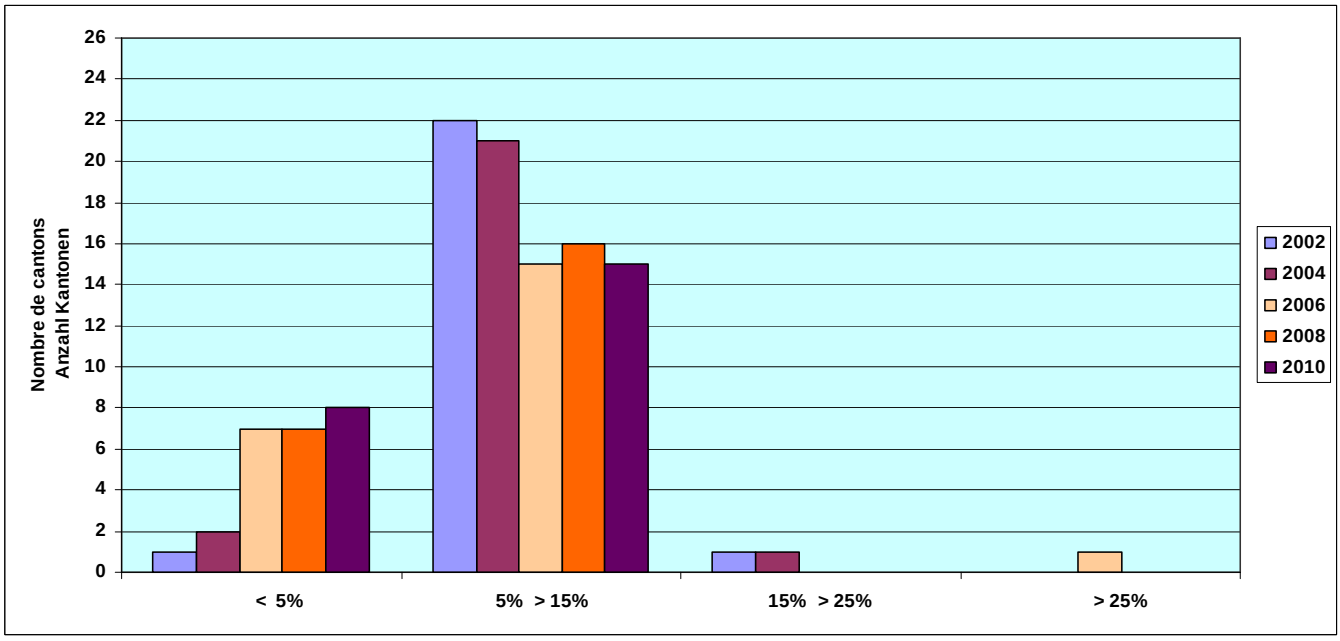

Bruttoverschuldungsanteil
Endettement brut par rapport aux revenus

Bruttoschulden (inklusive Sonderrechnungen) in Prozenten des Finanzertrages

Dettes brutes (y compris celles des entités particulières) en pour-cent du revenu financier

	2007	2008	2009	2010
Aargau	57.7	49.1	49.0	43.3
Appenzell A. Rh.	77.3	90.8	86.7	84.6
Appenzell I. Rh.	50.0	40.7	39.6	25.1
Basel-Landschaft	88.4	84.0	86.1	86.1
Basel-Stadt	111.7	107.8	114.0	100.6
Bern / Berne	87.9	86.3	87.9	88.5
Fribourg / Freiburg	117.0	108.1	104.0	99.1
Genève	137.3	116.9	112.5	110.6
Glarus	74.9	81.9	77.2	72.6
Graubünden	95.0	87.3	88.2	85.4
Jura	187.6	191.5	192.0	195.7
Luzern	---	---	---	---
Neuchâtel	167.2	168.3	161.9	155.2
Nidwalden	---	---	---	---
Obwalden	98.4	91.4	97.8	90.8
Schaffhausen	92.6	86.9	83.2	92.2
Schwyz	48.0	40.0	57.0	53.0
Solothurn	66.6	63.4	89.3	94.6
St. Gallen	107.8	105.0	99.6	100.3
Thurgau	62.8	63.7	60.9	56.6
Ticino / Tessin [1)]	155.7	155.5	138.2	137.0
Uri	118.1	108.7	98.8	88.3
Valais / Wallis	126.7	119.5	114.9	109.4
Vaud	119.8	122.4	112.9	114.9
Zug	---	---	---	---
Zürich	58.7	56.1	60.6	63.8

[1)] Provisorische Werte / Valeurs provisoires

--- Daten betreffend diese Kennzahl werden nicht erhoben / les données relatives aux indicateurs ne sont pas collectées

Bruttoschulden: Kurzfristige Schulden zuzüglich mittel- und langfristige Schulden und Schulden an Sonderrechnungen.
Finanzertrag: Ertrag der laufenden Rechnung abzüglich Entnahmen aus Spezialfinanzierungen, durchlaufende Beiträge und interne Verrechnungen.

Dettes brutes: Dettes à court terme plus dettes à moyen et à long termes et dettes des entités particulières
Revenus financiers: Les revenus du compte de fonctionnement, diminués des prélèvements sur les financements spéciaux, des subventions à redistribuer et des imputations internes

Richtwerte - Bruttoverschuldungsanteil	Valeurs indicatives - dette brute sur revenus
< 50 % sehr gut **50 % - 100 % gut** **100 % - 150 % mittel** **150 % - 200 % schlecht** **> 200 % kritisch**	**< 50 % très bon** **50 % - 100 % bon** **100 % - 150 % moyen** **150 % - 200 % mauvais** **> 200 % critique**
• Der ***Bruttoverschuldungsanteil*** zeigt an, wie viele Prozente vom Finanzertrag benötigt werden, um die Bruttoschulden abzutragen. Die Verschuldung gilt als kritisch, wenn der Schwellenwert über 200% liegt; Werte von 100% und tiefer werden als gut eingestuft.	• L'***endettement brut par rapport aux revenus*** mesure en pour-cent la part des revenus nécessaire à l'amortissement intégral de la dette brute. Un endettement supérieur à 200% est considéré comme critique ; les valeurs de 100% ou inférieures sont considérées comme bonnes.
Drei Kantone berechnen diese Kennzahl nicht. Der Medianwert entwickelt sich positiv und liegt bei 90.8%. Der Tiefstwert verschlechtert sich von 187.6% auf 195.7% und nähert sich der Bewertung „kritisch". Der Höchstwert bewegt sich weiterhin in positiver Richtung und erreicht 25.1%. Bei 6 von 23 Kantonen verschlechtert sich diese Kennzahl. Bei 21 von 23 Kantonen, welche diese Kennzahl ermitteln, liegt die Bewertung zwischen „mittel" und „sehr gut", d.h. ein Wert unter 150%.	3 cantons ne calculent pas cet indicateur. La valeur médiane évolue positivement pour atteindre 90.8% La borne inférieure régresse de 187.6% à 195.7% et s'approche du plancher de l'appréciation « critique ». Celle supérieure se dirige dans la bonne direction pour atteindre 25.1%. 6 cantons sur 23 voient l'indicateur se péjorer. 21 cantons sur 23 génèrent un indicateur qui est apprécié entre « moyen » et « très bon », soit avec une valeur inférieure à 150%.

Bruttoverschuldungsanteil

Median - Mittelwert

Endettement brut par rapport aux revenus

Médiane - Moyenne

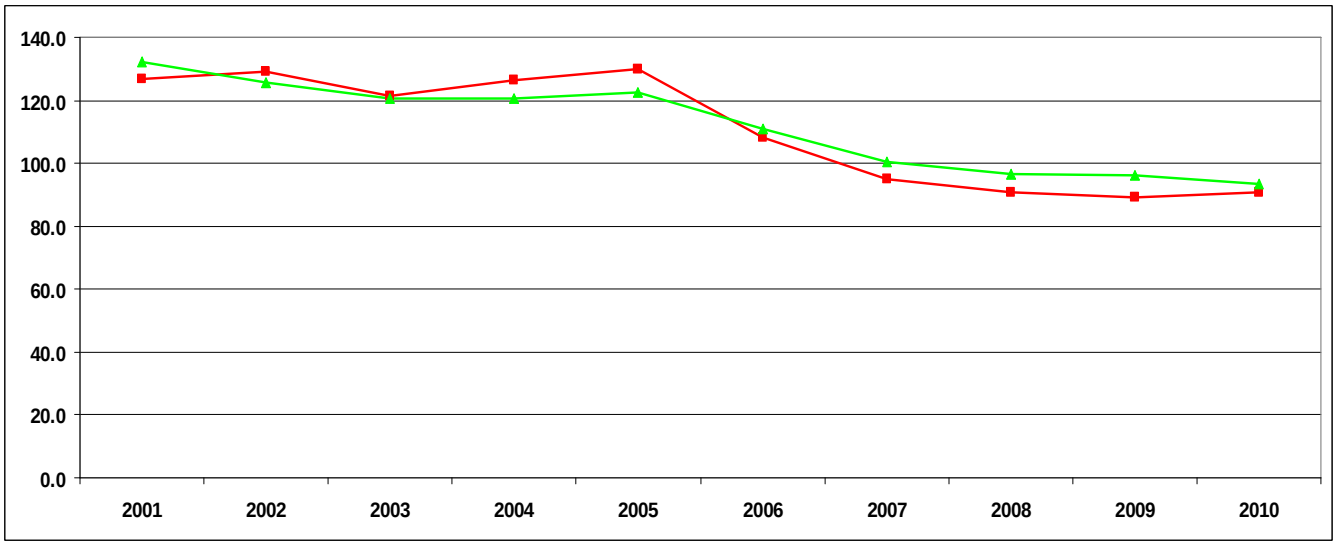

Richtwerte - Bruttoverschuldungsanteil

< 50 %	sehr gut
50 % - 100 %	gut
100 % - 150 %	mittel
150 % - 200 %	schlecht
> 200 %	kritisch

Valeurs indicatives - dette brute sur revenus

< 50 %	très bon
50 % - 100 %	bon
100 % - 150 %	moyen
150 % - 200 %	mauvais
> 200 %	critique

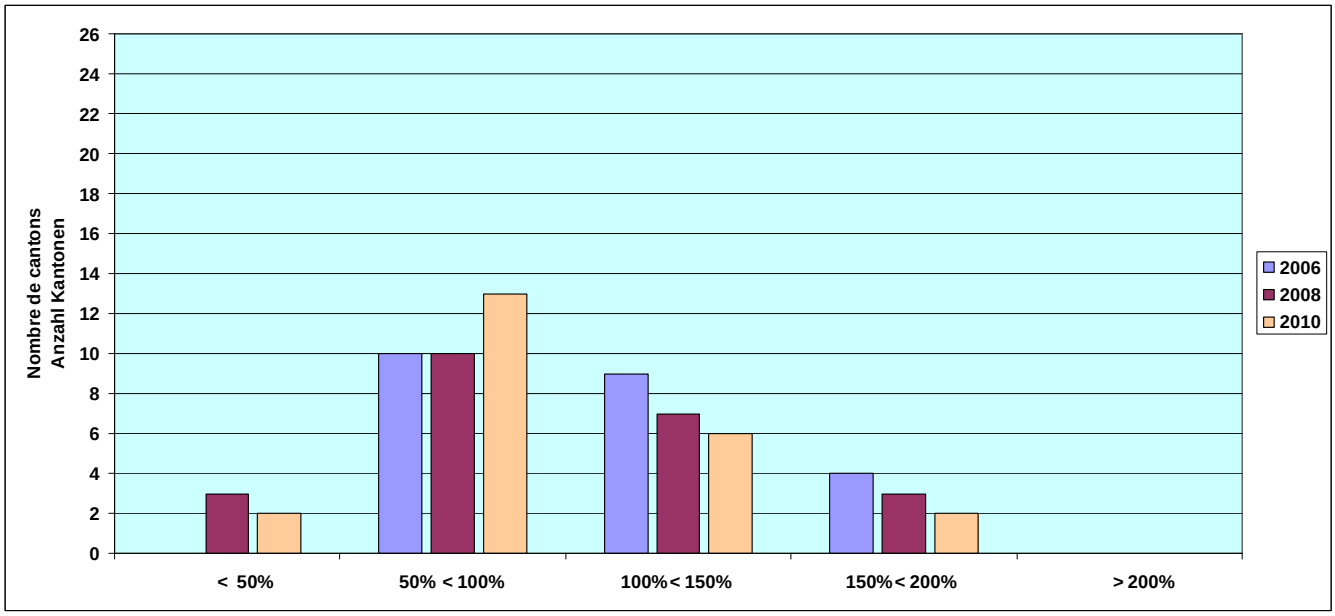

Investitionsanteil
Quotité d'investissement

Bruttoinvestitionen in Prozenten
der konsolidierten Ausgaben

Investissements bruts exprimés en pour-cent
des dépenses consolidées

	2007	2008	2009	2010
Aargau	12.4	15.9	11.9	11.3
Appenzell A. Rh.	17.5	17.1	13.0	13.6
Appenzell I. Rh.	1.8	5.9	7.4	5.9
Basel-Landschaft	10.7	12.7	11.2	11.4
Basel-Stadt	5.4	6.4	7.5	7.0
Bern / Berne	11.7	11.2	11.9	11.4
Fribourg / Freiburg	17.7	17.0	18.0	15.7
Genève	12.6	12.9	15.2	16.6
Glarus	14.4	18.5	20.9	17.0
Graubünden	24.5	24.3	23.8	24.5
Jura	---	---	---	---
Luzern	---	---	---	---
Neuchâtel	7.9	7.9	9.8	10.7
Nidwalden	34.7	21.1	19.1	18.3
Obwalden	17.1	16.2	20.7	23.6
Schaffhausen	13.2	15.0	12.4	13.7
Schwyz	12.0	25.3	14.0	19.5
Solothurn	15.1	13.8	13.3	13.8
St. Gallen	13.4	13.5	11.9	11.6
Thurgau	16.8	20.1	18.8	14.6
Ticino / Tessin [1)]	15.8	14.2	15.2	15.2
Uri	12.4	10.7	10.3	12.7
Valais / Wallis [2)]	23.4	25.8	22.4	23.6
Vaud	19.9	18.6	19.7	13.2
Zug	---	---	---	---
Zürich	13.2	13.0	23.3	13.3

[1)] Provisorische Werte / Valeurs provisoires

[2)] Kennzahl wurde neu berechnet / L'indicateur a été recalculé

--- Daten betreffend diese Kennzahl werden nicht erhoben / les données relatives aux indicateurs ne sont pas collectées

Bruttoinvestitionen: Total aktivierte Investitionsausgaben

Konsolidierte Ausgaben: Aufwand der laufenden Rechnung zuzüglich aktivierte Investitionsausgaben abzüglich harmonisierte Abschreibungen (ordentliche und zusätzliche) auf dem Verwaltungsvermögen, Abschreibungen Bilanzfehlbetrag, durchlaufende Beiträge, Einlagen in Spezialfinanzierungen und interne Verrechnungen.

Investissement bruts: Dépenses reportées au bilan

Dépenses consolidées : Charges totales du compte de fonctionnement plus les dépenses reportées au bilan, moins les dépréciations harmonisées du patrimoine administratif, les dépréciations complémentaires du patrimoine administratif, les dépréciations du découvert du bilan, les subventions redistribuées, les attributions aux financements spéciaux et les imputations internes.

Richtwerte – Investitionsanteil Investitionstätigkeit < 10 % schwach 10 % - 20 % mittel 20 % - 30 % stark > 30 % sehr stark	Valeurs indicatives - quotité d'investissement Activités d'investissements < 10 % peu importantes 10 % - 20 % importance moyenne 20 % - 30 % importantes > 30 % très importantes
• Der ***Investitionsanteil*** zeigt die Aktivität im Bereich der Investitionen und den Einfluss auf die Nettoverschuldung. Ein Wert unter 10% weist auf eine schwache, von 10 – 20% auf eine mittlere, von 20 – 30% auf eine starke und über 30% auf eine sehr starke Investitionstätigkeit hin.	• La ***quotité d'investissement*** mesure l'activité au niveau des investissements et son effet sur l'endettement net. Une quotité inférieure à 10% fait état d'une activité faible, celle entre 10 et 20% d'une activité moyenne, celle entre 20 et 30% d'une activité importante et, celle supérieure à 30%, d'une activité très importante au niveau des investissements.
Drei Kantone berechnen diese Kennzahl nicht. Der Medianwert entwickelt sich relativ stabil zwischen 13.4% und 15%. Der Tiefstwert steigt von 1.8% auf 5.9%, ohne jedoch ein Trend abzuleiten. Der Höchstwert bewegt sich im Bereich von 25%, was eine starke Investitionstätigkeit bedeutet. 10 von 23 Kantonen verzeichnen eine Verminderung bei der Investitionstätigkeit. Auszug aus der Info Nr. 20: *Da für 2009 beim Bund (Fr. 341 und 710 Mio.) und bei vielen Kantonen Förder-Programme vorgesehen sind, wird es interessant sein, die künftige Entwicklung dieser Kennzahl zu verfolgen, um* festzustellen *in welchem Ausmass die Gemeindeebene ihre Förderrolle wahrnimmt. Ein Investitionsanteil über 30 % wird als sehr starke Investitionstätigkeit betrachtet.* *Sollten Werte über 20 % längere Zeit unverändert bleiben, besteht die Gefahr einer Zunahme der Nettoverschuldung. Konkrete Schlussfolgerungen werden möglich sein, wenn Werte über mehrere Jahre vorliegen und denen des Selbstfinanzierungsanteils gegenübergestellt werden können.* Aus den zur Verfügung gestellten Daten lässt sich keinesfalls feststellen, dass die Einwohnergemeinden ihre Rolle als antizyklischer Wirtschaftakteur wahrnehmen.	3 cantons ne calculent pas cet indicateur. La valeur médiane évolue dans une marge relativement stable entre 13.4% et 15%. La valeur extrême inférieure progresse de 1.8% à 5.9% dans un environnement sans ligne directrice. Celle supérieure se meut dans la zone de 25% qui signifie une importante activité d'investissements. 10 cantons sur 23 enregistrent une diminution de l'activité d'investissements. Extrait de l'Info no 20 : *Alors que la Confédération (Fr. 341 et 710 mios) et de nombreux cantons prévoient pour 2009 des programmes de relance, il sera intéressant de suivre l'évolution de cet indicateur dans le futur afin de voir dans quelle mesure le niveau communal joue également son rôle de relance. A partir d'un taux supérieur à 30 % l'activité d'investissement serait considérée comme très importante.* *Si des valeurs supérieures à 20 % persistent assez longtemps, le risque de voir l'endettement net augmenter existe. Des conclusions concrètes seront possibles lorsque les données pluriannuelles seront disponibles et qu'il sera ainsi possible de les confronter aux données de la capacité d'autofinancement.* Les chiffres à disposition ne permettent aucunement de constater que les communes municipales ont joué leur rôle d'acteur économique anticyclique.

Investitionsanteil

Median - Mittelwert

Quotité d'investissement

Médiane - Moyenne

Investitionsanteil
Investitionstätigkeit

< 10 %	schwach
10 % - 20 %	mittel
20 % - 30 %	stark
> 30 %	sehr stark

Quotité d'investissement
Activités d'investissements

< 10 %	peu importantes
10 % - 20 %	importance moyenne
20 % - 30 %	importantes
> 30 %	très importantes

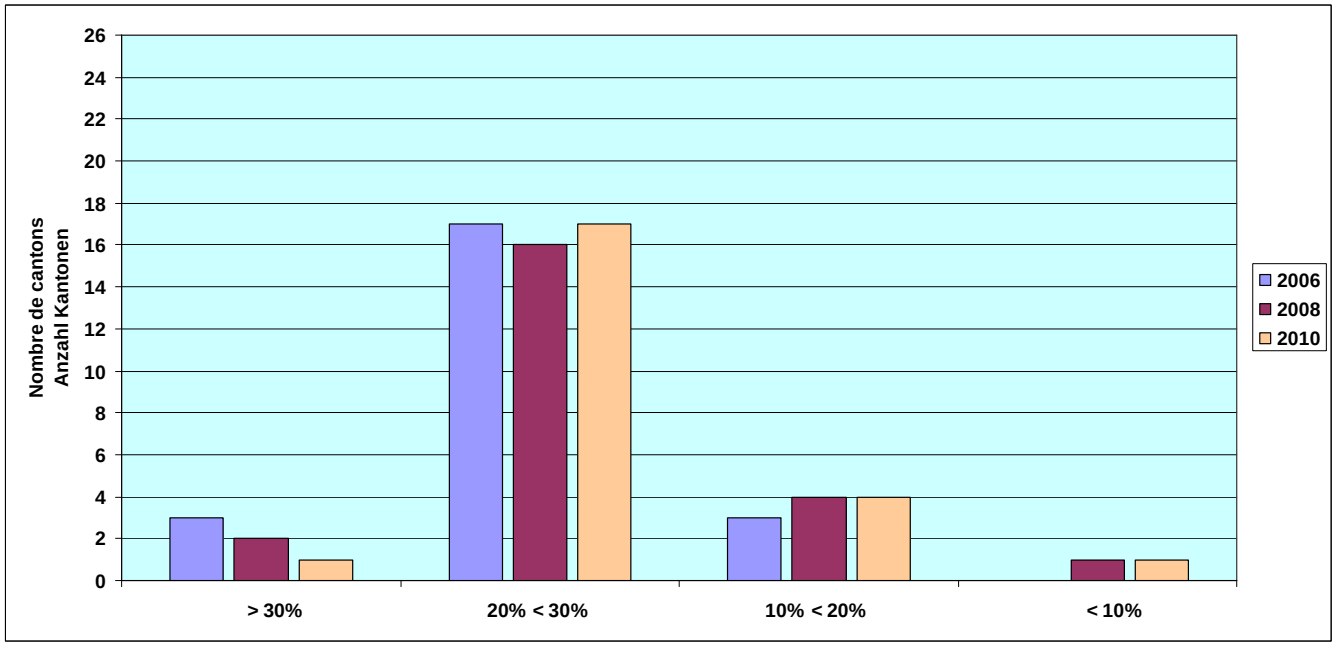

Nettoschuld je Einwohner
Endettement net par habitant

Fremdkapital abzüglich Finanzvermögen

Les engagements diminués du patrimoine financier

	2007	2008	2009	2010
Aargau	319.0	260.0	175.0	62.0
Appenzell A. Rh.	2395.0	2461.0	2344.0	2278.0
Appenzell I. Rh.	-994.0	-1039.0	-925.0	-1884.0
Basel-Landschaft	-279.1	-309.3	-415.0	-541.0
Basel-Stadt	14925.0	14410.0	13036.0	9495.0
Bern / Berne	---	---	---	---
Fribourg / Freiburg	2076.1	1904.9	1897.6	1685.9
Genève	247.0	-351.0	-801.9	-963.2
Glarus	-798.0	-748.0	-848.0	-614.0
Graubünden	-23.0	-323.0	-449.0	-558.0
Jura	6974.0	7264.0	7443.0	4348.0
Luzern	2385.0	2153.0	2213.0	2269.0
Neuchâtel	4069.0	3773.5	3683.5	3810.7
Nidwalden	1912.0	1673.0	1645.0	1691.0
Obwalden	2681.7	2616.5	2874.9	3037.1
Schaffhausen	1520.0	1660.0	1484.0	1658.0
Schwyz	1361.0	892.0	612.0	724.0
Solothurn	361.0	328.0	223.0	135.0
St. Gallen	2399.9	2029.3	1734.6	1456.1
Thurgau	11.0	-111.0	-188.0	-323.0
Ticino / Tessin [1)]	4023.5	4033.2	3706.0	3521.0
Uri	1143.0	977.0	771.0	734.0
Valais / Wallis	1943.0	1808.0	1426.0	1313.0
Vaud	3340.0	3017.0	2947.0	2876.0
Zug	-134.2	-677.2	-1207.9	-1922.3
Zürich	-94.8	-11.1	1132.4	1388.8

[1)] Provisorische Werte / Valeurs provisoires

--- Daten betreffend diese Kennzahl werden nicht erhoben / les données relatives aux indicateurs ne sont pas collectées

Nettoschuld je Einwohner in Franken
Endettement net par habitant en francs

Richtwerte - Nettoschuld pro Einwohner	Valeurs indicatives - dette nette par habitant
< 1'000 tief **1'000 - 3'000 mittel** **3'000 - 5'000 hoch** **> 5'000 sehr hoch**	**< 1'000 faible** **1'000 - 3'000 moyen** **3'000 - 5'000 haut** **> 5'000 très haut**
• Die ***Nettoschuld pro Einwohner*** wird auch oft als Gradmesser für die Verschuldung verwendet. Mit über 5'000 Franken gilt diese als sehr hoch. Die Aussagekraft dieser Kennzahl hängt allerdings von der richtigen Bewertung des Finanzvermögens ab.	• L'***endettement net par habitant*** est une donnée également utilisée pour apprécier l'endettement. La qualité de cet indicateur dépend de l'évaluation correcte du patrimoine financier. Une part de 5'000 francs est considérée comme très élevée.
Ein Kanton berechnet diese Kennzahl nicht. Der Medianwert steigt an und erreicht mit Fr. 1'389. -- das beste Ergebnis seit 1991. Der Tiefstwert verbessert sich deutlich von Fr. 14'925.-- auf Fr. 9'495.--. Der Höchstwert steigt ebenfalls, und zwar von Fr. 994.-- auf Fr. 1'922.-- - pro-Kopf-Vermögen. 21 von 25 Kantone verzeichnen eine Verminderung der Nettoschuld oder eine Zunahme des Vermögens pro Einwohner. Die Zahl der Kantone, welche ein Vermögen pro Einwohner ausweisen, steigt von 6 auf 7.	1 canton ne calcule pas cet indicateur. La valeur médiane progresse pour atteindre le meilleur résultat depuis 1991 à Fr. 1'389.--. La borne inférieure s'améliore sensiblement. Elle passe de Fr. 14'925.-- à Fr. 9'495.-- Celle supérieure progresse également passant de Fr. 994.-- à Fr. 1'922.-- de…fortune par habitant. 21 cantons sur 25 enregistrent une diminution de la dette nette par habitant ou une augmentation de la fortune par habitant. Le nombre de cantons qui enregistrent une fortune par habitant passe de 6 à 7.

Nettoschuld pro Einwohner

Median - Mittelwert

Endettement net par habitant

Médiane - Moyenne

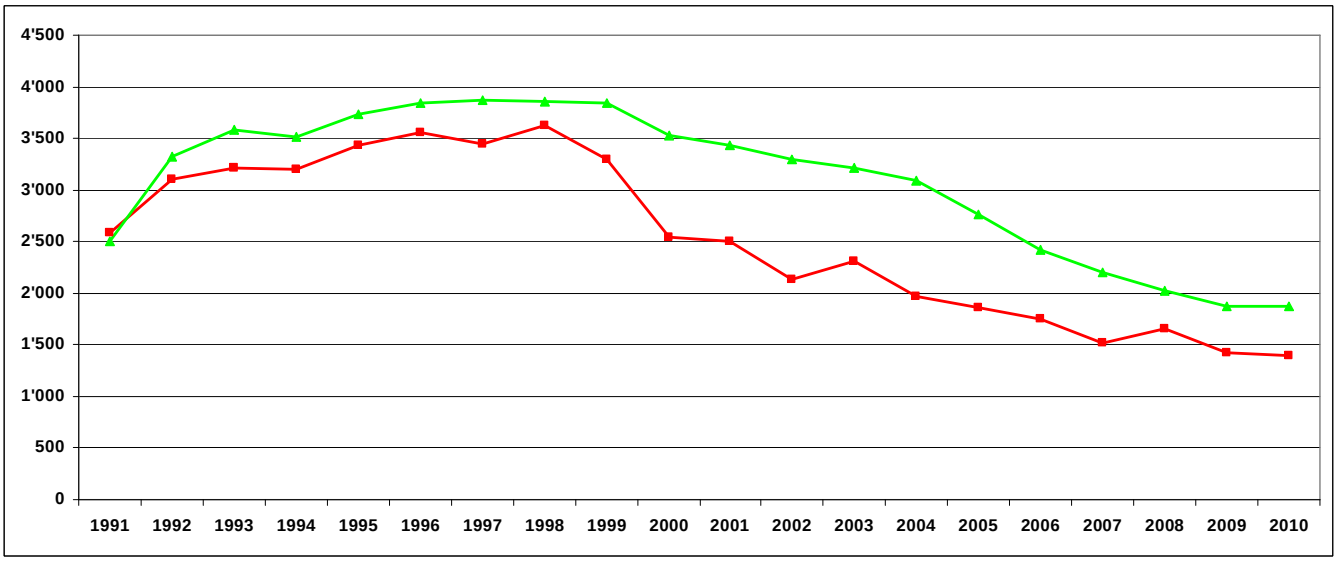

Nettoschuld pro Einwohner

< 1'000	tief
1'000 - 3'000	mittel
3'000 - 5'000	hoch
> 5'000	sehr hoch

Dette nette par habitant

< 1'000	faible
1'000 - 3'000	moyen
3'000 - 5'000	haut
> 5'000	très haut

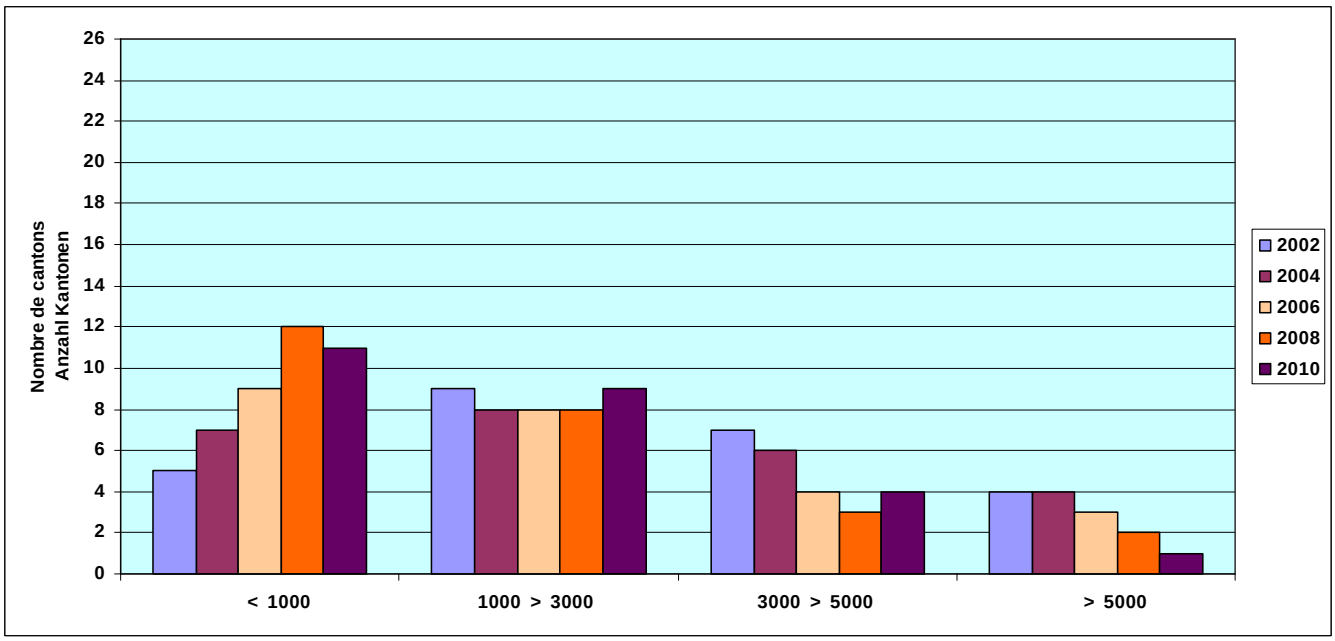

Öffentliche Finanzen der Schweiz 2009-2013 :	Finances publiques de la Suisse de 2009 à 2013 :
Bern, 30.08.2011 - Nach dem Einbruch der Rechnungsergebnisse 2009 und 2010 stehen den Finanzen der öffentlichen Haushalte unterschiedliche Entwicklungen bevor. Der Sektor Bund (inkl. Sonderrechnungen) wird ab 2012 Defizite ausweisen, die Rechnungen der Kantone und Gemeinden hingegen bleiben stabil. Die Sozialversicherungen schliessen ab 2011 sogar deutlich positiver ab. Die Bruttoschuldenquote bleibt in allen Sektoren rückläufig.	**Berne, 30.08.2011** - L'effondrement des résultats des exercices 2009 et 2010 annonce une évolution contrastée des finances publiques. Le secteur Confédération (comptes spéciaux compris) affichera dès 2012 des déficits, alors que les comptes des cantons et des communes resteront stables. Quant aux assurances sociales, leurs résultats sont en nette amélioration dès 2011. Le reflux du taux d'endettement se poursuit dans tous les secteurs.
Dieser Auszug stammt aus der Grundlagen-Dokumentation, welche das Eidgenössische Finanzdepartement am 30.08.2011 veröffentlicht hat.	Cet extrait est tiré de la documentation de base publiée par le département fédéral des finances le 30.08.2011.

Neues aus den Kantonen

- Gesetze, Verordnungen, Kreisschreiben, Entscheide
- Literatur, Kurse, aktuelle Publikationen

Nouveautés cantonales

- Lois, ordonnances, circulaires, décisions fondamentales
- Littérature, cours, publications récentes

01.01.2011- 31.12.2011

Aargau



a) Gesetze, Verordnungen, Kreisschreiben, Entscheide

- Einführung HRM2: Die Teilrevision des Gemeindegesetzes zur Einführung von HRM2 wurde am 8.11.2011 durch den Grossen Rat in 1. Lesung gutgeheissen. Die 2. Lesung im Grossen Rat findet voraussichtlich im Mai 2012 statt. Die Inkraftsetzung ist auf den 1. Januar 2014 vorgesehen. Informationen zum Projekt: www.ag.ch/hrm2.

- Finanzielle Unterstützung von Gemeindefusionen: Der Grosse Rat hat am 8.11.2011 den Gesetzesänderungen zugestimmt. Ab 1.01.2012 werden fusionswillige Gemeinden mit einer Zusammenschlusspauschale von 400'000 Franken unterstützt und finanzschwache Gemeinden erhalten einen zusätzlichen Fusionsbeitrag.

- Neue Fachstelle Aufgaben- und Lastenverteilung: Seit August analysiert die neu geschaffene Fachstelle die bestehende Aufgabenverteilung sowie die Finanzströme zwischen Kanton und Gemeinden. In einem weiteren Schritt wird das Konzept und die Gesetzgebung über den direkten Finanz- und Lastenausgleich grundsätzlich überprüft.

b) Literatur , Kurse, aktuelle Publikationen

Gemeindefinanzstatistik 2010 abrufbar unter
http://www.ag.ch/staag/publi/themen.

Appenzell A. Rh.



a) Gesetze, Verordnungen, Kreisschreiben, Entscheide

2010 keine Veränderungen; Totalrevision Finanzhaushaltsgesetz (Einführung HRM2) in Vorbereitung; geplante Inkraftsetzung 2013

b) Literatur , Kurse, aktuelle Publikationen

http://www.ar.ch/departemente/departementfinanzen/finanzausgleich/kennzahlen-der-gemeindefinanzen/

Basel-Landschaft **a) Gesetze, Verordnungen, Kreisschreiben, Entscheide**



Revision Gemeindegesetzrevision und Kantonsverfassung per 1.1.2012
Wichtigste Punkte aus Sicht der Gemeindefinanzaufsicht:

- Vereinfachung von Gemeindefusionen, aber keine finanzielle Förderung
- Grundlage für die Einführung von HRM2
- Klarere Regelung des Ausgabenrechts
- Grundlage für die Einführung von IKS
- Jährlicher Aufgaben- und Finanzplan
- Finanzaufsicht: Weniger streng bei den Bürgergemeinden, strenger bei den Einwohnergemeinden.

Neue Gemeinderechnungsverordnung (HRM2)
Die neue Gemeinderechnungsverordnung wird voraussichtlich im Januar 2012 beschlossen werden. Eingeführt wird das HRM2 bei den Einwohnergemeinden aufs Jahr 2014.

Revision Finanzausgleichsgesetz per 1.12012
Im Einführungsjahr 2010 ist es zu einem unerwartet hohen Umverteilungsvolumen beim horizontalen Finanzausgleich und somit zu einer unerwartet hohen Belastung bei den Gebergemeinden gekommen. Grund dafür waren die zunehmenden Divergenzen in der Steuerkraft unter den Gemeinden. Daher wurde das neuen Finanzausgleichsgesetz, welches erst per 1.1.12010 in Kraft getreten ist, bereits schon revidiert: Neu gibt es einen maximalen Abschöpfungssatz für die Gebergemeinden. Entsprechend werden die Leistungen an die Empfängergemeinden gekürzt.

Basel-Stadt **a) Gesetze, Verordnungen, Kreisschreiben, Entscheide**

Totalrevision FHG und V-FGH im 2012

Bern **a) Gesetze, Verordnungen, Kreisschreiben, Entscheide**

Ein neues Rechnungslegungsmodell für die Gemeinden
Voraussichtlich müssen die bernischen Gemeinden künftig das Harmonisierte Rechnungslegungsmodell 2 (HRM2) anwenden. Der Regierungsrat hat am 14. Dezember 2011 die Teilrevision des Gemeindegesetzes (GG) mit den relevanten Anpassungen zu Handen des Grossen Rates verabschiedet. Das Geschäft wird im Grossen Rat im März 2012 beraten. Die Änderungen sollen per 1. Januar 2013 in Kraft treten.

Das neue Rechnungslegungsmodel soll in den verschiedenen gemeinderechtlichen Körperschaften gestaffelt nach dem folgenden Zeitplan eingeführt werden:

- 1.1.2016: Einwohnergemeinden, gemischte Gemeinden und Regionalkonferenzen
- 1.1.2018: Gemeindeverbände
- 1.1.2019: Kirchgemeinden und Gesamtkirchgemeinden
- 1.1.2022: Andere gemeinderechtliche Körperschaften

Mehrere bernische Testgemeinden werden HRM2 bereits ab 2014 einführen. Die Arbeiten zur Anpassung der Gemeindeverordnung (GV) und der Direktionsverordnung über den Finanzhaushalt der Gemeinden (FHDV) laufen. Der Kanton Bern wird das HRM2 für die kantonale Haushaltführung 2015 einführen, jedoch in einer Umsetzungsform, welche sich bereits an den internationalen Standards für den öffentlichen Sektor (IPSAS) orientiert.

Laufende Analyse des Gesetzes über den Finanz- und Lastenausgleich (FILAG)
Der Regierungsrat des Kantons Bern hat den Bericht 2011 der Finanzverwaltung über die laufende Analyse des Gesetzes über den Finanz- und Lastenausgleich (FILAG) zur Kenntnis genommen. Dieser zeigt kurzfristig keinen unmittelbaren Handlungsbedarf zur Feinsteuerung des FILAG auf. Die Finanzdirektion muss dem Regierungsrat mindestens alle zwei Jahre Bericht über die laufende Analyse des FILAG erstatten und ihm gegebenenfalls Massnahmen zur Feinsteuerung vorschlagen.

Revision des Gesetzes über den Finanz- und Lastenausgleich (FILAG 2012)
Der Grosse Rat hat am 1. Februar 2011 einer Revision des Gesetzes über den Finanz- und Lastenausgleich (FILAG 2012) zugestimmt. Die Neuerungen treten per 1. Januar 2012 in Kraft und umfassen folgende Schwerpunkte:

- Optimierung der Aufgabenteilung und des Finanz- und Lastenausgleichs
- Gerechtere Verteilung der Mittel im Finanzausgleich
- Verstärkung der Anreize für eine wirtschaftliche und sparsame Aufgabenerfüllung in der Sozialhilfe und der Volksschule
- Massvolle Erhöhung der Abgeltung der Sonderlasten der Städte und der ländlichen Gemeinden

b) Literatur , Kurse, aktuelle Publikationen

Bericht Gemeindefinanzen 2010: Der Bericht über die Analyse verschiedener Kennzahlen der Berner Gemeinden wird im 1. Quartal 2012 im Internet verfügbar sein unter www.be.ch/gemeinden, Rubrik Gemeindefinanzen, Statistik.

Bericht über die finanzielle Situation der Kirchgemeinden 2009: Dieser Bericht wurde im August 2011 publiziert. Er enthält die Analyse ausgewählter Kennzahlen zu den Finanzen der bernischen Kirchgemeinden und ist im Internet verfügbar unter www.be.ch/gemeinden, Rubrik Gemeindefinanzen, Statistik.

Neue Wegleitung für die Rechnungsprüfung: Das Amt für Gemeinden und Raumordnung (AGR) hat im Dezember 2011 eine neue Wegleitung für die Rechnungsprüfung herausgegeben. Diese Grundlage orientiert sich an aktuellen Normen, die für die Rechnungsprüfung im öffentlichen Sektor relevant sind, und trägt auch den Erfahrungen der letzten Jahre Rechnung.

Die in Zusammenarbeit mit ROD, Treuhandgesellschaft des Schweizerischen Gemeindeverbandes AG, erarbeitete Wegleitung ersetzt den Anhang für die Rechnungsprüfung aus dem Jahr 2001. Sie ist damit eine unabhängige Grundlage und nicht mehr ein Anhang des Handbuch Gemeindefinanzen, das weiterhin in Kraft bleibt. Das Loseblattsystem erlaubt künftig eine laufende Aktualisierung. Die Wegleitung ist im Internet abrufbar unter www.be.ch/gemeinden, Rubrik Gemeindefinanzen, Grundlagen.

Rechnungsprüfungs- und HRM-Kurse: Von Ende Januar bis Anfang März 2012 werden die jährlichen Kurse durchgeführt. Die Kursausschreibungen stehen im Internet zur Verfügung unter www.be.ch/gemeinden, Rubrik Gemeindefinanzen, Kurse.

c) Weitere Bemerkungen und Hinweise

Erhebungs- und Überprüfungsphase FILAG 2011: Die im Rahmen des FILAG vorgesehene Überprüfung der wirtschaftlichen und sparsamen Aufgabenerfüllung wurde im Jahr 2011 nicht durchgeführt. Der Regierungsrat hat im Hinblick auf die Aufhebung der Überprüfung mit FILAG 2012 auf die Durchführung dieses Prozesses verzichtet.

Personalmutationen im Amt für Gemeinden und Raumordnung:
Im September 2011 ging der Vorsteher der Abteilung Gemeinden, Herr Ernst Zürcher, in den Ruhestand. Er wurde durch Herrn Rolf Widmer, diplomierter Gemeindeschreiber, ersetzt. Der Seeländer war insbesondere Gemeindeschreiber einer bernischen Gemeinde und Regierungsstatthalter im Amt Büren.

Ende 2011 verliess Michel Walthert, Leiter Gemeindefinanzen, das Amt, da er per 1. Januar 2012 als Vize-Staatsschreiber des Kantons Bern ernannt wurde. Er wird per 1. Februar 2012 durch Frau Iris Markwalder, diplomierte Finanzverwalterin und Gemeindeschreiberin, ersetzt. Sie leitete bisher die Finanzverwaltung einer bernischen Gemeinde.

Berne

a) Lois, ordonnances, circulaires, décisions fondamentales

Un nouveau modèle comptable pour les communes
Les communes bernoises doivent à l'avenir appliquer les principes du modèle comptable harmonisé 2 (MCH2) à leur gestion financière. Le Conseil-exécutif a adopté le 14.12.2011 la révision partielle de la Loi sur les communes (LCo), qui introduit les adaptations nécessaires, et l'a transmise au Grand Conseil.

Ce projet sera traité par le Grand Conseil en mars 2012 et les modifications devraient entrer en vigueur au 1er janvier 2013.

Ce nouveau modèle comptable harmonisé va être progressivement introduit dans ces différentes collectivités publiques selon le calendrier suivant :

- 1.1.2016 : communes municipales, communes mixtes et conférences régionales
- 1.1.2018 : syndicats de communes
- 1.1.2019 : paroisses et paroisses générales
- 1.1.2022 : autres collectivités publiques

Plusieurs communes pilotes bernoises expérimenteront le MCH2 dès 2014 déjà. Les travaux d'adaptation de l'Ordonnance sur les communes (OCo) et de l'Ordonnance de direction sur la gestion financière des communes (ODGFCo) sont en cours.
A relever encore que le canton de Berne introduira le MCH2 dans la gestion financière cantonale en 2015, mais dans une version d'ores et déjà alignée sur les normes comptables internationales pour le secteur public (IPSAS).

Efficacité de la loi sur la péréquation financière et la compensation des charges
Le Conseil-exécutif bernois a pris connaissance du rapport 2011 que l'Administration des finances a établi sur l'efficacité de la loi sur la péréquation financière et la compensation des charges (LPFC). Celui-ci montre qu'il n'y a pour l'instant aucune mesure à prendre à court terme concernant le pilotage de précision de la LPFC. La Direction des finances doit présenter au Conseil-exécutif un rapport sur l'efficacité de la LPFC au moins une année sur deux et lui proposer, au besoin chaque année, des mesures pour un pilotage plus fin.

Révision de la loi sur la péréquation financière et la compensation des charges (projet LPFC 2012)
Le 1er février 2011, le Grand Conseil a approuvé la révision de la loi sur la péréquation financière et la compensation des charges (projet LPFC 2012). Les nouveautés, dont les points prioritaires sont les suivants, entrent en vigueur le 1er janvier 2012 :

- Optimisation de la répartition des tâches ainsi que de la péréquation financière et de la répartition des charges
- Répartition plus juste des fonds dans la péréquation financière
- Renforcement des incitations pour un accomplissement des tâches rentable et économe dans les domaines de l'aide sociale et de l'école obligatoire
- Augmentation faible de l'indemnisation des charges particulières des villes et des communes rurales

b) Littérature, cours, publications

Rapport sur les finances communales en 2010 : Le rapport relatif à l'analyse des divers indicateurs financiers des communes bernoises sera publié sur Internet au printemps 2012. Il sera disponible à l'adresse suivante : www.be.ch/communes sous rubrique Finances communales, statistique

Rapport sur la situation financière des paroisses bernoises en 2009 : Publié en août 2011, ce rapport présente une analyse d'un choix d'indicateurs financiers concernant les paroisses bernoises. Il est disponible à l'adresse suivante : www.be.ch/communes sous rubrique Finances communales, Statistique

Nouveau Guide de vérification des comptes : L'Office des affaires communales et de l'organisation du territoire (OACOT) a publié en décembre 2011 un nouveau Guide de vérification des comptes. Ce document s'inspire des données et normes actuelles relatives à la vérification des comptes dans le domaine public. Il tient compte également des expériences faites au fil des dernières années. Elaboré en collaboration avec la fiduciaire ROD à Urtenen-Schönbühl, ce guide remplace l'annexe pour la vérification des comptes édité par l'office en 2001. Le guide est disponible à l'adresse suivante : www.be.ch/communes sous rubrique Finances communales, bases

Elaboré sous forme de feuilles volantes, ce document est appelé à évoluer dans le temps. Il est conçu comme un guide indépendant et non plus comme une annexe au Guide des finances communales.

Cours pour vérificateurs des comptes, cours d'introduction au MCH **:** De janvier à mars 2012 auront lieu les traditionnels cours mis sur pied par l'OACOT.
La description des cours est à disposition sur Internet à l'adresse www.be.ch/communes sous rubrique Finances communales, cours.

c) Autres informations et remarques à ce sujet

Pas de phase de vérification LPFC en 2011: Elaboré depuis 2001 dans le cadre de la LPFC, le processus d'examen tendant à savoir si les communes accomplissent leurs tâches de manière efficace et économe n'a pas été effectué en 2011. Il a en effet été renoncé à cet examen dans la mesure où le projet LPFC 2012 prévoit la suppression de cet examen.

Mutations à l'Office des affaires communales et de l'organisation du territoire**:**
En septembre 2011, M. Ernst Zürcher, chef du service des affaires communales au sein de l'OACOT a pris sa retraite. Il a été remplacé par M. Rolf Widmer. Titulaire du diplôme de secrétaire communal, ce seelandais fut notamment secrétaire municipal d'une commune bernoise puis préfet du district de Büren.

A fin 2011, Michel Walthert, responsable des finances communales a quant à lui quitté son poste pour reprendre celui de Vice-chancelier francophone du canton de Berne. Il est remplacé dès le 1er février 2012 par Mme Iris Markwalder. Mme Markwalder jusque là administratrice des finances d'une commune bernoise. Elle est titulaire des diplômes de secrétaire communale et d'administratrice des finances.

Fribourg

a) Lois, ordonnances, circulaires, décisions fondamentales

La loi sur la péréquation financière intercommunale (LPFI) (RSF 142.1) est entrée en vigueur au 1er janvier 2011. Parallèlement, chaque année est publiée l'ordonnance sur la péréquation financière intercommunale (OPFI) (RSF142.11) qui détermine les résultats du calcul de la péréquation.
Informations complémentaires: www.fr.ch/scom sous *Péréquation → Bases légales*

La loi sur l'encouragement aux fusions de communes (LEFC) (RSF 141.1.1) a été adoptée par votation populaire le 15 mai 2011; elle est entrée en vigueur au 1er janvier 2012 et expirera le 31 décembre 2018. L'aide financière accordée par l'État est de 200 francs par habitant, pouvant être majorée par un multiplicateur dès l'implication de trois commues dans un projet de fusion; le montant maximal octroyé est fixé à 50 millions de francs.
Informations complémentaires: www.fr.ch/scom sous *Fusions de communes → Bases légales*

Dans le cadre de l'introduction de MCH2 pour les communes et suite à une motion acceptée par le Grand Conseil en novembre 2011, le Conseil d'État prévoit la mise en œuvre d'une loi spécifique sur les finances communales. Actuellement, les dispositions financières sont inclues dans la loi sur les communes (LCo) (RSF 140.1).

b) Cours / publications

Filières de formation
Avenir Formation
Le quatrième cycle de formation visant à l'obtention du diplôme intercantonal de cadre en administration communale comportait en 2011 le module 2, avec en particulier la branche du droit communal et de l'examen y relatif. Informations complémentaires: www.avenirformation.ch sous *NOS COURS*

S'agissant de la partie germanophone du canton, le personnel des communes pouvait bénéficier en automne 2011 d'un troisième cours de base organisé par les associations du personnel de la Singine et du Lac. Le deuxième cycle de formation de cette filière s'est quant à lui achevé par la remise des diplômes en date du 30 septembre 2011. Informations complémentaires: www.vvgs.ch/weiterbildung.htm

Séminaires
En coopération avec l'Association des communes fribourgeoises (ACF), le Service des communes a participé aux Cours d'introduction 2011 pour élu-es communaux dans le cadre de deux modules (*L'organisation communale* et *Les finances communales*). Informations sur les cours organisés: www.acf-fgv.ch sous *Formation → Elu-es communaux*

Publications
info'SCom 3/2011: Aide-mémoire destiné aux communes – Passage à la législature 2011-2016 *(informations et rappels faisant suite au renouvellement intégral des autorités communales)*
info'SCom 4/2011: Règlements communaux et statuts d'associations de communes *(mise à jour des directives quant aux procédures lors de modifications et d'adoptions des bases règlementaires et statutaires)*
info'SCom 5/2011: Information au public et accès aux documents sur le plan communal *[informations sur les effets de l'entrée en vigueur de la loi sur l'information (LInf) (RSF 17.5)]*
info'SCom 6/2011: La péréquation financière intercommunale pour l'année 2012 *(mise à jour des informations et des résultats du calcul de la péréquation)*
Informations complémentaires: www.fr.ch/scom sous *info'SCom*
Introduction aux finances communales *(mise à jour de la publication en vue des cours d'introduction aux élu-es communaux)* (www.fr.ch/scom sous *Finances → Finances communales*)

c) Autres informations et remarques à ce sujet

Le 20 mars 2011 a eu lieu l'élection pour le renouvellement intégral des conseils communaux (exécutifs) ainsi que des 15 conseils généraux (15 législatifs communaux remplaçant les assemblées communales).
En ce qui concerne les fusions, la nouvelle commune de Corbières (anciennes communes de Corbières et Villarvolard) est entrée en vigueur au 1er janvier 2011. Au 1er janvier 2012, deux fusions de communes, entérinées par le Grand Conseil, sont entrées en vigueur: Ursy (anciennes communes de Ursy et Vuarmarens) et Estavayer-le-Lac (anciennes communes de Estavayer-le-Lac et Font). En 2012, le canton de Fribourg compte 165 communes.

Freiburg

a) Gesetze, Verordnungen, Kreisschreiben, Entscheide

Das Gesetz über den interkommunalen Finanzausgleich (IFAG) (SGF 142.1) ist am 1. Januar in Kraft getreten. Parallel dazu wird jedes Jahr eine Ausführungsverordnung zum interkommunalen Finanzausgleich erlassen (IFAV) (SGF 142.11), welche die Ergebnisse des jährlichen Finanzausgleichs enthält. Weitere Informationen: www.fr.ch/gema unter *Finanzausgleich → Gesetzliche Grundlagen*

Das Gesetz über die Förderung der Gemeindezusammenschlüsse (GFG) (SGF 141.1.1) wurde in der Volksabstimmung vom 15. Mai 2011 angenommen. Es trat am 1. Januar 2012 in Kraft und läuft am 31. Dezember 2018 aus. Die Finanzhilfe des Staates beträgt 200 Franken pro Einwohner. Sie kann mit einem Multiplikator erhöht werden, sofern mindestens drei Gemeinden an der Fusion beteiligt sind. Die maximale Summe, die zur Verfügung steht, beträgt 50 Millionen Franken. Weitere Informationen: www.fr.ch/gema unter *Gemeindefusionen → Gesetzliche Grundlagen*

Im Rahmen der Einführung von HRM2 auf Gemeindeebene und im Zuge einer im November 2011 vom Grossen Rat erheblich erklärten Motion beabsichtigt der Staatsrat die Vorlage eines spezifischen Gesetzes über die Gemeindefinanzen. Gegenwärtig ist das Finanzrecht der Gemeinden im Gemeindegesetz (GG) (SGF 140.1) integriert.

b) Literatur , Kurse, aktuelle Publikationen

Lehrgänge
AvenirFormation
Die vierte Ausgabe des Lehrgangs "Diplôme intercantonal de cadre en administration communale" beinhaltete im Jahr 2011 das Modul 2 mit insbesondere dem Fach "Gemeinderecht" sowie dem diesbezüglichen Examen.
Weitere Informationen: www.avenirformation.ch unter *NOS COURS*
Im deutschsprachigen Kantonsteil konnte das Verwaltungspersonal der Gemeinden im Herbst 2011 am Basiskurs teilnehmen, den die Personalverbände des Sense- und des Seebezirks zum dritten Mal anboten. Der zweite Lehrgang wurde im Jahr 2011 mit der Diplomübergabe abgeschlossen, welche am 30. September 2011 stattfand.
Weitere Informationen: www.vvgs.ch/weiterbildung.htm

Seminare
In Zusammenarbeit mit dem Freiburger Gemeindeverband (FGV) hat das Amt für Gemeinden an den Einführungskursen 2011 für Gemeinderatsmitglieder bei zwei Modulen mitgewirkt (Organisation der Gemeinde und Gemeindefinanzen).
Informationen über die durchgeführten Kurse: www.acf-fgv.ch unter *Ausbildung → Gemeinderätinnen und Gemeinderäte*

Publikationen
info'GemA 3/2011: Checkliste zuhanden der Gemeinden / Übergang zur Legislaturperiode 2011-2016 *(Informationen und Hinweise im Zusammenhang mit der Gesamterneuerung der Gemeindebehörden)*
info'GemA 4 / 2011: Gemeindereglemente und Statuten der Gemeindeverbände *(Nachführung der Weisungen zum Verfahren betreffend Reglements- und Statutenänderungen)*
info'GemA 5 / 2011: Information der Öffentlichkeit und Zugang zur Dokumente auf Gemeindeebene *(Informationen über die Auswirkungen des neuen Gesetzes über die Information und den Zugang zu Dokumenten [InfoG] [SGF 17.5])*
info'GemA 6 / 2011: Der interkommunale Finanzausgleich für das Jahr 2012 *(Nachführung der Informationen und der Rechenergebnisse des Finanzausgleichs)*
Weitergehende Informationen: www.fr.ch/gema unter *info'GemA*
Einführung in die Gemeindefinanzen *(Nachführung der Publikation im Hinblick auf die Einführungskurse der Gemeinderatsmitglieder)* (www.fr.ch/gema unter *Finanzen → Gemeindefinanzen*)

c) Weitere Bemerkungen und Hinweise

Am 20. März 2011 fanden die Gesamterneuerungswahlen der Gemeindebehörden statt (Gemeindeexekutiven aller Freiburger Gemeinden und die 15 bestehenden Gemeindeparlamente).
Was die Gemeindezusammenschlüsse betrifft, ist am 1. Januar 2011 die neue Gemeinde Corbières entstanden (aus der Fusion der bisherigen Gemeinden Corbières und Villarvolard). Am 1. Januar 2012 sind zwei weitere vom Grossen Rat genehmigte Zusammenschlüsse in Kraft getreten: Ursy und Vuarmarens wurden zur neuen Gemeinde Ursy und Estavayer-le-Lac und Font zur neuen Gemeinde Estavayer-le-Lac. Im Jahr 2012 zählt der Kanton 165 Gemeinden.

Genève

b) Cours / publications

Les brochures des statistiques 2010 ainsi que des indicateurs 2010 ont été publiées sur le site du service de surveillance des communes (www.ge.ch/finances_communes). Les informations financières des dix dernières années, concernant les budgets, les comptes, la fiscalité, les statistiques et les données générales des communes sont accessibles, directement à l'écran, par commune et par année, ou dans leur globalité, par téléchargement des documents complets.

Suite à la recommandation de la Cour des comptes relative à la mise en place d'un système de contrôle interne par les communes, l'Association des communes genevoises a choisi un mandataire afin d'élaborer un guide du SCI regrou-

pant 8 processus, soit les achats, les débiteurs, la trésorerie, l'élaboration budgétaire, la clôture, les subventions, les charges salariales et la taxe professionnelle communale. Ce guide a été remis à l'ensemble des communes genevoises en fin d'année 2011.

c) Autres informations et remarques à ce sujet

Un groupe de travail regroupant des représentants de l'Etat de Genève ainsi que des communes genevoises a été mis en place en 2011 afin de préparer l'introduction du Modèle comptable harmonisé 2 (MCH2) auprès des communes genevoises.

Glarus



a) Gesetze, Verordnungen, Kreisschreiben, Entscheide

Neuerungen im Finanzrecht ab 1.1.2011:
- Neues Finanzhaushaltgesetz und neue Finanzhaushaltverordnung für den Kanton Glarus und die Gemeinden
- Neues Gesetz über den Finanzausgleich zwischen dem Kanton und die Gemeinden
- Einführung HRM2 (Kanton und Gemeinden)

b) Literatur , Kurse, aktuelle Publikationen

Gemeindefinanzrating 2010 abrufbar unter
http://www.gl.ch
(Verwaltung/Departementssekretariat/Gemeindefragen/Finanzrating)

c) Weitere Bemerkungen und Hinweise

Das Gemeindefinanzrating 2010 ist die letzte statistische Auswertung vor dem Zusammenschluss der Glarner Gemeinden. Es gehen 23,5 Mio. Franken als Startkapital an die neuen Gemeinden: 10.3 Mio. Franken an Glarus Nord, 1.3 Mio. an Glarus, 11.9 Mio. an Glarus Süd.

Graubünden



a) Gesetze, Verordnungen, Kreisschreiben, Entscheide

Der Grosse Rat hat in der Oktobersession ohne Gegenstimmen der Totalrevision des Gesetzes über den Finanzhaushalt und die Finanzaufsicht des Kantons Graubünden zugestimmt (www.gr.ch / Institutionen / Parlament / Botschaften / Botschaften 2011 - 2012 / Heft Nr. 3). Bis 2018 haben die Gemeinden Zeit, ihre Rechnungslegung an das neue Gesetz und damit an das Harmonisierte Rechnungslegungsmodell 2 (HRM2) anzupassen. Der Start erfolgt mit Modellgemeinden auf das Rechnungsjahr 2013 hin.

Luzern



Neues aus dem Kanton Luzern:

Gemeindeaufsicht:
Die Regierungsstatthalterin und die Regierungsstatthalter sind allgemeine Aufsichtsbehörde über die Gemeinden und deren Behörden, ferner fachliche Aufsichtsbehörde im Vormundschafts- und Teilungswesen. Auch sind sie Beschwerdeinstanz in Kindesschutzsachen und bei Verfahren in Erbschaftsfällen. Sie entscheiden über Grundstückerwerbe durch Personen im Ausland, über die Erteilung von Pflegekinderbewilligungen im Hinblick auf eine Adoption, über Adoptionen, über den Entzug der elterlichen Sorge und über die

fürsorgerische Freiheitsentziehung für Erwachsene. Sie besorgen nach den Vorschriften des Gesetzes über die Verwaltungsrechtspflege die Rechtshilfe und die Vollstreckung durch Ersatzvornahme und unmittelbaren Zwang.
Mit der Umsetzung des neuen Kindes- und Erwachsenenschutzrechtes per 01.01.2013 fallen die Aufgaben im Vormundschaftswesen, Kindesschutz und dem fürsorgerischen Freiheitsentzug weg. Eine vom Regierungsrat eingesetzte Projektorganisation klärt momentan die Frage der Neuorganisation der Gemeindeaufsicht.

Kostenrechnung:
Gemäss Gemeindegesetz haben alle Gemeinden die Brutto- und die Nettokosten für alle Leistungsgruppen und Leistungen im Sinn einer Vollkostenrechnung auszuweisen. Die Gemeinden hatten die Anlagebuchhaltung und die KORE spätestens auf 1.1.2009 einzuführen. Die Mehrheit der Gemeinden führt die KORE nun seit zwei Jahren. Eine grosse Praxis besteht daher noch nicht und gefestigte Ergebnisse liegen auch noch nicht vor. Der Verband Luzerner Gemeinden (VLG) hat im Jahr 2010 eine Umfrage bei den Gemeinden gemacht, um die Umsetzung, die Auswirkungen, den Aufwand und den Nutzen der Kostenrechnung bei den Gemeinden zu überprüfen. 79 Prozent der Gemeinden nahmen an der Umfrage teil. Eine Mehrheit der antwortenden Gemeinden gab an, dass die KORE die Transparenz bezüglich Kosten- und Leistungsstrukturen erhöhe, einen Gesamtblick über die mehrjährige Kostenentwicklung ermögliche und dass die KORE eine zusätzliche Basis für die externen Verrechnungen (Tarifgestaltung, Regietarife) bilde. Die Umfrage zeigte jedoch auch auf, dass die Gemeinden die Informationen aus der KORE noch nicht nutzen: 70 Prozent der Gemeinden haben noch keine Kosten auf Basis der KORE weiterverrechnet, 90 Prozent der Gemeinden haben noch keine strategischen Entscheide aus den Erkenntnissen der KORE abgeleitet. 63 Prozent der antwortenden Gemeinden finden, dass der strategische Nutzen der KORE zu wenig erkannt ist. Entsprechend erwähnen auch viele Gemeinden, dass Kosten und Nutzen in einem Missverhältnis stehen, weil die Kosten ersichtlich sind, der Nutzen aber noch nicht. Der VLG würdigte die Umfrage kritisch, kommt insgesamt jedoch zur Empfehlung, die KORE weiterzuführen.
Im Sommer 2011 wurde zur Abschaffung der KORE im Kantonsparlament eine Motion eingereicht. Diese ist noch nicht behandelt. Das zuständige Finanzdepartement teilt jedoch die Haltung des VLG. Die KORE liefere wichtige Finanzdaten, um das Prinzip der Kostenwahrheit zu erfüllen. Für die kritische Beurteilung durch die Gemeinden gibt es mehrere Gründe. So ist zum einen der Zeitpunkt der Einführung noch nicht lange her. Es braucht Zeit und Wissen, bis strategische Erkenntnisse aus der KORE gewonnen und umgesetzt werden können.

Finanzausgleich:
Das Kantonsparlament hat eine Änderung des Finanzausgleiches per 01.01.2013 genehmigt. Beim Ressourcenausgleich erhalten neu alle Gemeinden eine einheitliche Mindestausstattung von 86,4 %. Eine weitere Anpassung erfolgt dadurch, dass Gemeinden mit überdurchschnittlich vielen älteren Einwohnern oder Sozialhilfebezügern stärker entlastet, Gemeinden mit geografischen Nachteilen etwas weniger stark unterstützt werden. Es geschieht dies mit einer Umdotierung von 2 Millionen Franken vom topografischen in den Soziallastenausgleich und einer zusätzlichen Aufstockung des Soziallastenausgleichs um 4 Millionen Franken durch den Kanton.

Gemeindefusionen:
Am 28.11.2011 haben die beiden Entlebucher Gemeinden Escholzmatt und Marbach die Fusion beschlossen. Es ist dies das 13. Fusionsprojekt, das von den Stimmberechtigten beschlossen wurde.
Gleichentags haben die Agglomerationsgemeinden Kriens und Ebikon in einer Urnenabstimmung die Weiterführung von Fusionsverhandlungen mit der Stadt Luzern klar abgelehnt.

HRM2:
Die Umsetzung von HRM2 bei den Gemeinden im Kanton Luzern ist auf den 01.01.2017 geplant. Ein Projektbeschrieb soll in kürze erstellt werden.

Weiterbildung:
Das Institut für Betriebs- und Regionalökonomie an der Hochschule für Wirtschaft Luzern hat das Fachmodul Gemeindefinanzen neu konzipiert. Das Modul richtet sich an Gemeindebuchhalterinnen und – buchhalter sowie finanzverantwortliche Behördenmitglieder und startet neu im August 2012.

Neuchâtel



a) Lois, ordonnances, circulaires, décisions fondamentales

Une modification de la loi sur les contributions directes relative à l'imposition des personnes morales a été adoptée par le Grand Conseil qui prévoit de créer un fonds de répartition de l'impôt des personnes morales garantissant à toutes les communes au cours des années fiscales 2011, 2012 et 2013 la moyenne de leurs rentrées fiscales provenant des personnes morales des années fiscales 2005 – 2009, corrigée de l'inflation.

Un décret permettant de doubler les montants consacrés aux projets de fusions de communes a été prorogé le 25 janvier 2011 jusqu'au 31 décembre 2014.

Le traitement d'un projet de loi modifiant la loi sur les communes en matière de transactions immobilières communales et accordant des compétences supplémentaires aux Villes en leur permettant de déléguer les transactions immobilières à leur exécutif a été suspendu dans l'attente de l'issue que le Grand Conseil réservera à une proposition de loi socialiste allant à sens opposé en matière de transactions immobilières de l'Etat.

c) Autres informations et remarques à ce sujet

Les travaux relatifs à la réforme de la péréquation financière intercommunale qui font suite au dépôt du rapport des experts de BSS se poursuivent dans le cadre de la commission spécialisée du Grand Conseil. D'autres modifications du calcul de la péréquation des ressources intégrant une autre répartition des ressources entre l'Etat et les communes sont examinées par les commissaires.

Les travaux relatifs à la troisième étape de désenchevêtrement des tâches entre l'Etat et les communes ont été relancés et se poursuivent à l'heure actuelle. Sont concernés par cet examen les domaines de l'action sociale, des permis de construire, de l'enseignement obligatoire, des structures d'accueil de la petite enfance et des structures parascolaires, de la médecine scolaire, de la psychologie scolaire, de l'orthophonie, des ambulances et des transports hospitaliers, des bibliothèques et enfin le domaine «culture loisirs et sport».

Les travaux relatifs à l'introduction du MCH 2 à l'Etat et dans les communes ont été lancés en 2010 et se sont poursuivis en 2011. C'est principalement le groupe chargé des questions de comptabilité qui a été mis à contribution au cours de l'année 2011. Il est prévu d'introduire ce nouveau modèle selon la planification actuelle le 1er janvier 2014.

Les statistiques financières communales sont présentées au printemps parallèlement aux statistiques financières de l'Etat sous une forme dont l'accès est aisé, sur le site Internet du service de la statistique. Les principaux indicateurs financiers et les données financières sont mentionnés pour chaque commune.

Nidwalden

c) Weitere Bemerkungen und Hinweise

Umstellung aller Gemeinden auf HRM2 per 01.01.2012.

Obwalden

a) Gesetze, Verordnungen, Kreisschreiben, Entscheide

Das neue Finanzhaushaltsgesetz, welches für den Kanton und die Gemeinden gilt, ist am 1. Januar 2012 in Kraft getreten. Es beinhaltet u. a. die Einführung von HRM2 ab der Jahresrechnung 2012 sowie Anpassungen in der Gemeindefinanzaufsicht.
(http://ilz.ow.ch/gessamml/pdf/610100.pdf).

Schaffhausen

b) Literatur , Kurse, aktuelle Publikationen

Im März 2011 führte das Amt für Justiz und Gemeinden zusammen mit einem externen Treuhänder eine RPK-/GPK-Schulung durch. Im Gegensatz zu den ordentlichen Schulungen zu Beginn der Amtsperioden, die hauptsächlich dem Vertraut machen mit den gesetzlichen Grundlagen und dem Rechnungsmodell dienen, wurden die Schwerpunkte bei diesem Kurs wie folgt gesetzt:

- Prüfungsvorbereitung
- Prüfungsplanung
- Prüfungsdurchführung
- Schlussfolgerungen und Berichterstattung

c) Weitere Bemerkungen und Hinweise

Im Mai 2011 erhielten die Schaffhauser Gemeinden zum ersten Mal die neuen Kennzahlen-«Cockpits», welche dem Gemeinderat einen kurzen Überblick über die Entwicklung der Gemeinde geben sollen. Dieses Produkt ist eine Gemeinschaftsproduktion von Wirtschaftsförderung, Wirtschaftsamt, Planung- und Naturschutzamt sowie Amt für Justiz und Gemeinden und wird jährlich

erscheinen. Um den Bericht kompakt zu halten, werden aus den Bereichen Bevölkerung, Finanzen und Wirtschaft, Siedlung sowie Arbeitsmarkt jeweils nur die unserer Ansicht nach zwei wichtigsten Kennzahlen publiziert.

Schwyz

a) Gesetze, Verordnungen, Kreisschreiben, Entscheide

Teilrevision Finanzhaushaltsgesetz 2011

Solothurn

a) Gesetze, Verordnungen, Kreisschreiben, Entscheide

- Kreisschreiben neuer Bestätigungsbericht (Revisionsbericht) vom 27.01.2011

http://www.so.ch/fileadmin/internet/vwd/vdgem/pdf/Rundschreiben_Bestaetigungsbericht_2011.pdf

c) Weitere Bemerkungen und Hinweise

- Projekt Neugestaltung Finanzausgleich und Aufgaben zwischen Kanton und Gemeinden (NFA SO): Mehr unter www.nfa.so.ch

Projekt Einführung HRM2 bei dein Einwohnergemeinden ab 1.1.2011 Mehr unter: www.hrm2-gemeinden.so.ch

Thurgau

a) Gesetze, Verordnungen, Kreisschreiben, Entscheide

Gemeinderecht:
Die Verordnung zum Rechnungswesen der Gemeinden wird derzeit auf Ebene Projektgruppe HRM2 überarbeitet, um als Grundlage für die Einführung von HRM2 zu dienen.

Verhältnis Kanton-Gemeinden:
Aufgrund eines erheblich erklärten Antrages im Grossen Rat wird ein Bericht über die Aufgaben- und Finanzaufteilung zwischen Kanton und Gemeinden erarbeitet. Es geht einerseits um die Finanzierung neuer Aufgaben, wie der Pflegefinanzierung, und andererseits um mehr Transparenz zu gegenseitig erbrachten entgeltichen und unentgeltlichen Dienstleistungen.

Finanzausgleich: In Folge einer erheblich erklärten Motion wird eine Lastenausgleichskomponente erarbeitet, welche den Verzicht auf die Ausdehnung des Siedlungsgebietes zu Gunsten der Naherholungsfunktion abgelten soll. Gute Ergebnisse werden erzielt mit der überbauten Bauzone im Verhältnis zur Landfläche der Gemeinde in Kombination mit der Bevölkerungsentwicklung der letzten 10 Jahre.
Die Wirksamkeit des Finanzausgleichs wird im Rahmen des alle 4 Jahre zu erstellenden Berichtes beurteilt und führt zu Anpassungen, über die im Jahr 2012 zu befinden ist.
Das geänderte Gesetz über Beitragsleistungen an die Schulgemeinden und die

entsprechende Verordnung wurden auf 2011 in Kraft gesetzt. Das Normlastenausgleichsmodell wird damit ausgebaut und zu Gunsten der Schulgemeinden verstärkt.

b) Literatur , Kurse, aktuelle Publikationen

Gemeindeaufsicht: Die Thurgauer Gemeinden sind autonom. Die direkte Aufsicht wurde 1990 abgeschafft. Im Sinne einer präventiven Aufsicht wird die Entwicklung der Gemeindefinanzkennzahlen verfolgt. Dazu dient die OpenSource-Gemeindefinanzstatistik beedata TG (http://gdestat.beedata.ch). Der Bericht „Gemeindefinanzen – Kennzahlen 2010 und FA Politische Gemeinden 2011“ ist unter den Statistischen Mitteilungen abrufbar: www.statistik.tg.ch

IKS: Über die Broschüre „IKS-Praxishilfe“ wurde an der FinanzverwalterInnen-Tagung im September 2011 informiert und der Ausbau des IKS angeregt. Die Broschüre ist auf grosses Interesse gestossen. Die IKS-Unterlagen sind nebst der KKAG-Homepage auch auf der kantonalen Homepage aufgeschaltet. Eine IKS-Dokumentation ist im Sinne anerkannter Standards zu führen, der Ausbaugrad liegt noch im Ermessen der Gemeinden.

Fusionspolitik:
Die Politischen Gemeinden wurden noch im letzten Jahrtausend reorganisiert, entsprechend sind hier kaum Aktivitiäten zu verzeichnen.
Bei den Schulgemeinden erfolgen praktisch jedes Jahr Zusammenschlüsse.

Ticino

a) Lois, ordonnances, circulaires, décisions fondamentales

Decreto legislativo urgente sulla fissazione del moltiplicatore d'imposta comunale (del 21 giugno 2011)
- compétence aux législatifs pour la fixation du coefficient d'impôt communal

Modifica Legge sulla perequazione finanziaria intercomunale in vigore dal 01.01.2011 e modifica Regolamento sulla perequazione intercomunale in vigore dal 04.03.2011:
- révision partielle, avec ajustement des instruments de la péréquation financière ;
- changement de système de calcul et augmentation (de 5 à 12 mois) des ressources pour la compensation des charges géo- topographique (communes des vallée).

Legge sul consorziamento dei Comuni (del 22 febbraio 2010) e Regolamento della Legge sul Lconsorziamento dei Comuni, in vigore dal 1. settembre 2011
- nouvelle organisation des syndicats des communes (Consorzi di comuni), avec nouvelles règles de fonctionnement

b) Cours / publications

Linee guida per l'introduzione della nuova Legge sul consorziamento dei comuni, Sezione Enti locali, giugno 2011

Remarques sur les indicateurs 2010
Données 2010 partielles et provisoires, 132 sur 161 communes

Uri



a) Gesetze, Verordnungen, Kreisschreiben, Entscheide

Per 1. Januar 2012 tritt das neue Reglement über das Rechnungswesen der Einwohnergemeinden des Kanton Uri in Kraft. Dieses Reglement ordnet die Haushaltführung der Einwohnergemeinden und die Finanzaufsicht des Kantons über die Einwohnergemeinden.

Valais



a) Lois, ordonnances, circulaires, décisions fondamentales

Le projet RPTII de désenchevêtrement des tâches et de la réforme de la péréquation financière entre le canton et les communes génère 9 lois nouvelles ou entièrement révisées et 21 lois avec des modifications partielles, une entrée en vigueur au 01.01.2012. Un référendum contre la loi sur les soins de longue durée pourrait retarder l'entrée en vigueur de dite loi avec comme incidence une modification du bilan global entre le Canton et les communes et par effet de cascade une réactualisation de l'affectation du fonds de cas de rigueur de la péréquation.

Les art. 129 et 130 de la Loi sur les communes du 5 février 2004 ont été modifiés pour tenir compte et du nouveau cadre légal de la péréquation, loi et ordonnance, et de la nouvelle teneure de l'Ordonnance sur les fusions de communes de janvier 2012. Cette dernière remplace celle du 8 juin 2005 et modifie les modalités de calculation du montant de l'aide à la fusion en introduisant uniquement les critères de la population résidante et du nombre de communes fusionnées.

L'Ordonnance sur la gestion financière des communes du 16 juin 2004 devrait être modifiée dans le courant 2012.

b) Cours / publications

Les résultats de la 2ème enquête de satisfaction et d'analyse des besoins concernant les prestations et les services offerts par la section des finances communales (SFC) sont disponibles sur le site Internet de la SFC. Les clients de la SFC, présidents de communes, secrétaires communaux et réviseurs, sont globalement très satisfaits des relations avec la section des finances communales et de l'aide fournie par cette dernière.

Wallis

a) Gesetze, Verordnungen, Kreisschreiben, Entscheide

Das Projekt NFA II, Neugestaltung des Finanzausgleichs und der Aufgabenentflechtung zwischen dem Kanton und den Gemeinden, hat 9 neue oder total revidierte Gesetze und bei 21 Gesetzen Teilanpassungen zur Folge. Diese Gesetze treten per 01.01.2012 in Kraft. Ein Referendum gegen das Gesetz über die Langzeitpflege könnte das Inkrafttreten dieses Gesetzes verzögern eine Anpassung der Globalbilanz zwischen dem Kanton und den Gemeinden bewirken. Als Folge daraus müsste die Zuweisung in den Ausgleichsfonds für Härtefälle neu berechnet werden.

Die Art. 129 und 130 des Gemeindegesetzes vom 5. Februar 2004 wurden angepasst, um den neuen gesetzlichen Rahmen des Finanzausgleichs (Gesetz und Verordnung) und den neuen Inhalt der Verordnung über Gemeindefusionen vom Januar 2012 zu berücksichtigen. Letztere ersetzt die Verordnung vom 8. Juni 2005. Geändert wurden die Modalitäten zur Berechnung des Fusionsbeitrages, wodurch nun einzig die ständige Wohnbevölkerung und die Anzahl der fusionierenden Gemeinden als Kriterien gelten.

Die Verordnung betreffend die Führung des Finanzhaushaltes der Gemeinden vom 16. Juni 2004 dürfte im Verlauf 2012 angepasst werden.

b) Kurse / Publikationen

Die Ergebnisse aus der zweiten Untersuchung zur Zufriedenheit und Bedarfsanalyse betreffend die Arbeit und die angebotenen Dienstleistungen der Sektion Gemeindefinanzen (SGF) sind auf der Internetseite der SGF publiziert. Die Kunden der SGF, die Gemeindepräsidenten sowie die Gemeindeschreiber und Revisoren, sind über die Beziehung mit der Sektion Gemeindefinanzen und deren Hilfestellung insgesamt sehr zufrieden.

Vaud

a) Lois, ordonnances, circulaires, décisions fondamentales

Loi et décret sur les péréquations intercommunales vaudoises.

c) Autres informations et remarques à ce sujet

Projet de révision de la loi sur les communes en cours.

Zürich

a) Gesetze, Verordnungen, Kreisschreiben, Entscheide

Weisung über die Prüfungstätigkeit der Rechnungsprüfungskommission (RPK)
Das ursprünglich als Hilfsmittel entwickelte Handbuch RPK ist überarbeitet worden. In der Form der Weisung bzw. Verwaltungsverordnung besteht ein hoher Grad an Verbindlichkeit. Entsprechend der Ausgangslage als Handbuch beschreibt die Weisung kurz die Rechtsgrundlagen und die Rolle der RPK sowie die Grundsätze des Rechnungswesens. Anschliessend folgen die idealtypische Beschreibung des Prüfungsprozesses sowie die konkrete Anwendung samt Checklisten und praktischen Hinweisen für die Prüfung von Budget, Jahresrechnung und Spezialbeschlüssen. Der Schwerpunkt liegt auf der finanzpolitischen Prüfung. Details unter: www.gaz.zh.ch > Gemeindefinanzen > Finanzhaushalt > Weisung RPK (Handbuch).

Neues Finanzausgleichsgesetz
Das neue Finanzausgleichsgesetz wurde in der Urnenabstimmung vom 15. Mai 2011 angenommen und tritt zusammen mit der neuen Finanzausgleichsverordnung am 1. Januar 2012 in Kraft. Details unter: www.gaz.zh.ch > Reformen > Neuer Finanzausgleich.

c) Weitere Bemerkungen und Hinweise

Erprobung neue Rechnungslegung HRM2
Zehn politische Gemeinden und Schulgemeinden haben sich als Pilotgemeinden zur Erprobung der neuen Rechnungslegung nach HRM2 zur Verfügung gestellt. Mit diesen Gemeinden wurden gestützt auf § 36a der Verordnung über den Gemeindehaushalt (LS 133.1) Projektvereinbarungen abgeschlossen, welche von den jeweiligen Gemeindeversammlungen zu genehmigen waren. Grundlage für die Erprobungsphase bilden die Bestimmungen des Vernehmlassungsentwurfs des neuen Gemeindegesetzes. Die zehn Pilotgemeinden führen ab 2012 ihre Rechnungen nach HRM2. Im Jahr 2011 haben sie in enger Zusammenarbeit mit der Abteilung Gemeindefinanzen die Neubewertung des Verwaltungsvermögens seit 1986 vorgenommen, den neuen Kontenplan erstellt, den Voranschlag 2011 umgeschlüsselt und das Budget 2012 auf der neuen Grundlage erstellt. Details unter: www.gaz.zh.ch > Gemeindefinanzen > Themen & Projekte > HRM2.

Agenda

13.09.2012

Arbeitstagung in Luzern – Journée de travail à Lucerne

15.06/ 12.09/ 07.12.2012

Séances de la commission / Sitzungen der Kommission

www.kkag-cacsfc.ch

Autor und Herausgeber	**Auteur et éditeur**
KKAG	CACSFC
Redaktion	**Rédaction**
Francis Gasser	Francis Gasser
Verteilung	**Distribution**
Wie mit der Zustellung der *info* Nr. 20 angekündigt, werden Sie die Publikation inskünftig per Mail erhalten. Zudem besteht die Möglichkeit, die *info* Nr. 24 von der Internetseite der Konferenz herunterzuladen.	Comme annoncé avec la distribution de l' *info* Nr. 20, vous recevez dorénavant la publication par mail. Vous avez également la possibilité de télécharger l' *info* Nr. 24 sur le site de la conférence.
Falls Sie eine automatische Zustellung per e-Mail wünschen, wollen Sie dies bitte an die e-Mail-Adresse renate.fricker@kkag.cacsfc.ch mitteilen, damit wir Sie in unsere Verteilerliste aufnehmen können.	Si vous voulez recevoir automatiquement l'Info par courrier électronique, merci de communiquer votre adresse e-mail à l'adresse renate.fricker@kkag.cacsfc afin que nous puissions vous inscrire dans notre liste de distribution.