REPUBLIQUE ET CANTON DE GENEVE
Département de l'intérieur et de la mobilité

POST TENEBRAS LUX

Schéma de protection, d'aménagement et de gestion des eaux
SPAGE

Annexe 5a

Actions dans l'espace minimal de l'Aire et affluents

Espace minimal
- espace minimal

Zones d'entretien inadéquat
- culture
- jardin
- parc
- surface imperméable

Zones d'opportunité
- à renaturer
- projet de renaturation
- renaturation en cours

Réseau hydrographique
- à ciel ouvert
- enterré
- fossé
- nouveau cours d'eau
- autres, voûtages et canalisations
- ancien tracé de l'aire renaturée
- canalisation déconectée du réseau hydrographique
- kilométrage administratif (intervalle 100 m.)

Constructions dans la surface inconstructible
- Bâtiment
- Cloture
- Piscine

Ouvrages à impact écologique négatif moyen, élevé
- ouvrage de franchissement
- ouvrage de protection de berge
- ouvrage situé dans le lit
- impact négatif moyen
- impact négatif élevé

Mesures proposées par tronçon
- Construction et entretien non conforme
- Renaturation
- Réseau vert / bleu en zone agricole
- Mise sous protection légale
- limite des tronçons

L'espace minimal et les surfaces additionelles sont indicatifs sur le territoire français.

N

Echelle: 1:5'000

Composition du plan:
Plan d'ensemble (échelle de référence: 1:2'500)

Editée par la direction générale de l'eau - DGEau
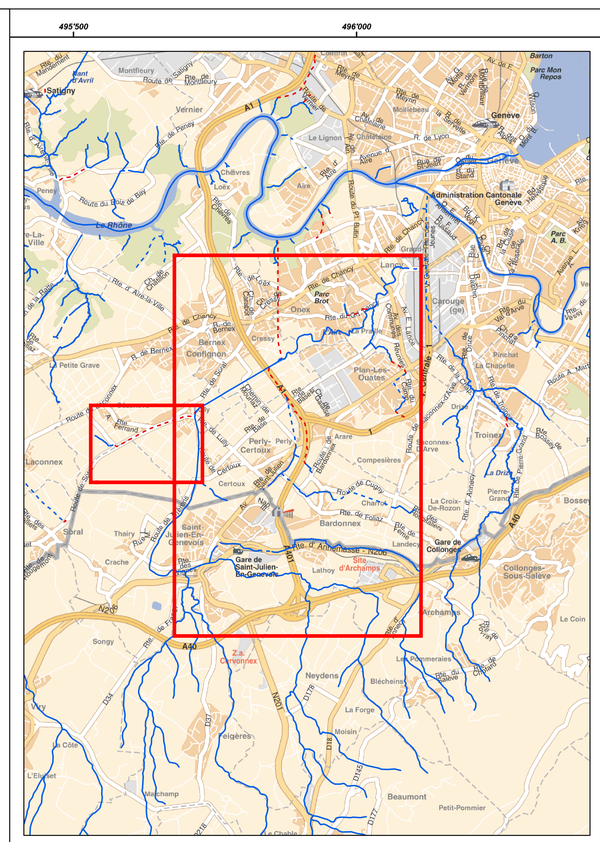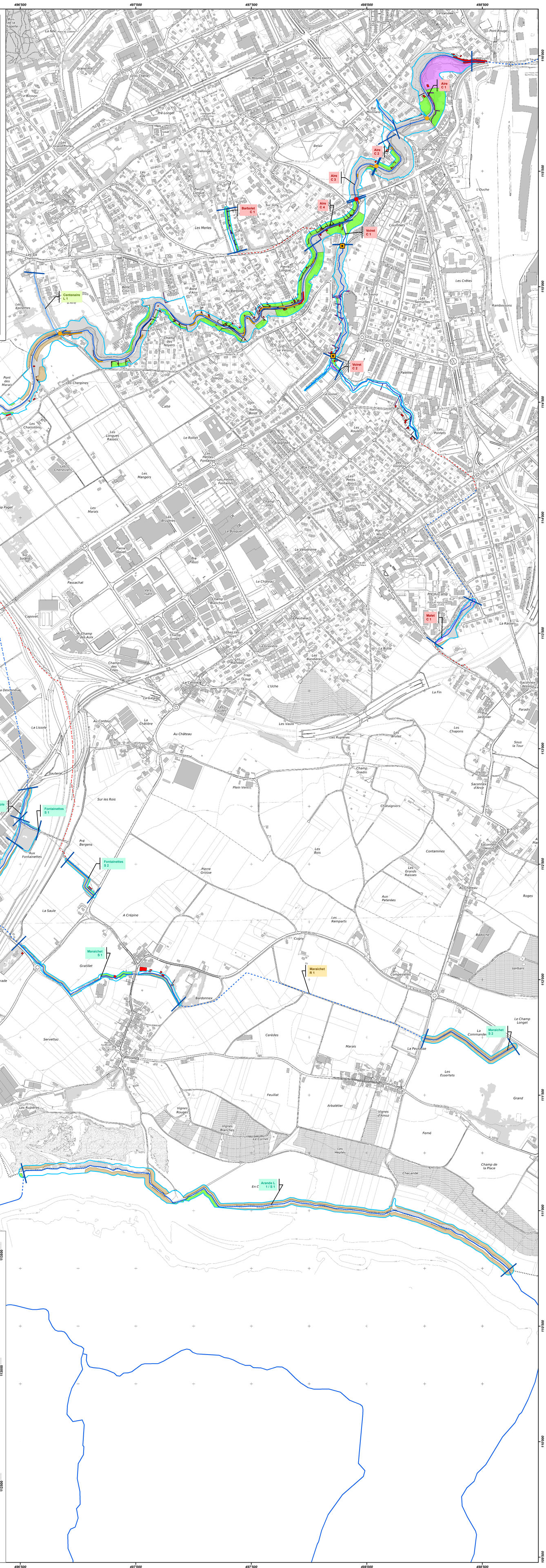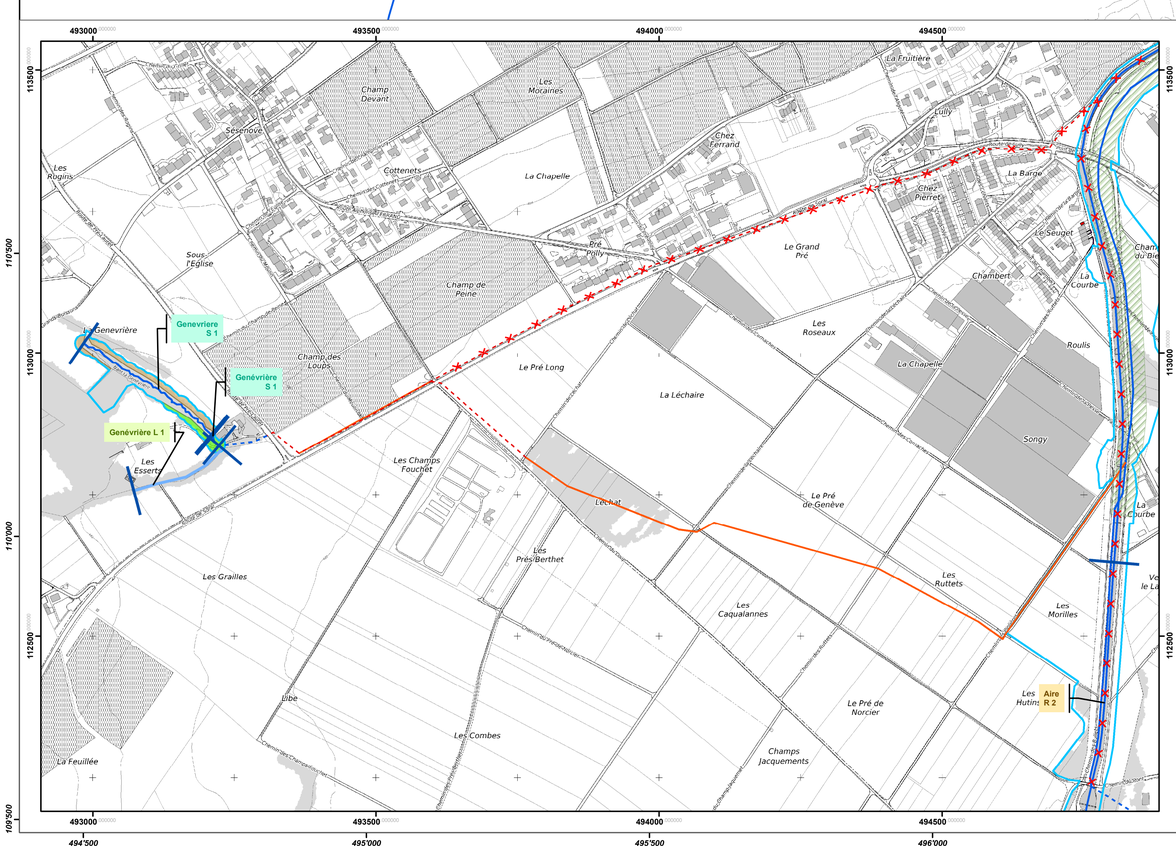
Janvier 2010