RÉAMÉNAGEMENT DE LA ROUTE DE LAUSANNE (BELLEVUE/GENTHOD)

Séance publique du 24.11.2021

REPUBLIQUE ET CANTON DE GENEVE

POST TENEBRAS LUX

Schweizerische Eidgenossenschaft
Confédération suisse
Confederazione Svizzera
Confederaziun svizra

Grand Genève
AGGLOMÉRATION FRANCO-VALDO-GENEVOISE

Commune de Bellevue
République et Canton de Genève

Commune de
GENTHOD

Pour une qualité de vie accrue

ESPACE DE VIE APAISÉ

- **Harmonisation** du cœur du village de Bellevue
- Implantation d'un **alignement d'arbres**
- **Réduction de la vitesse** à 30km/h et pose d'un **revêtement phono-absorbant**

MODES DOUX

- **Flux piétons favorisés** aux abords de la route
- **Traversées piétonnes facilitées** entre le haut de Bellevue et le lac
- Amélioration de l'**interaction des modes doux et les transports publics**

AXE ROUTIER

- Maintien d'un maximum de **places de stationnement**
- Passage des convois routiers exceptionnels garanti
- **Amélioration de la sécurité** pour tous les usagers

De l'espace pour tous les usagers

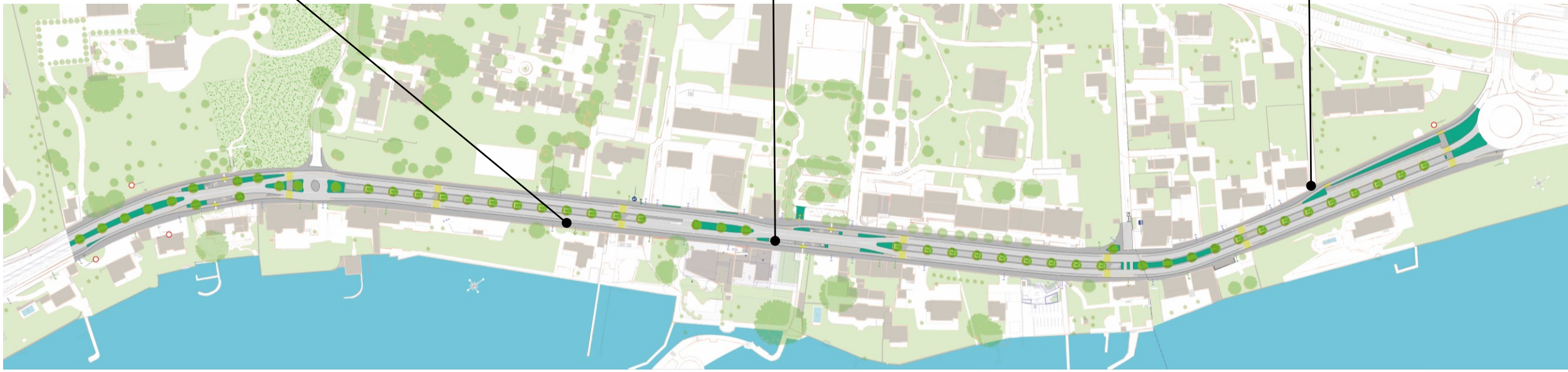

Mobilité douce: des connexions directes au Léman Express

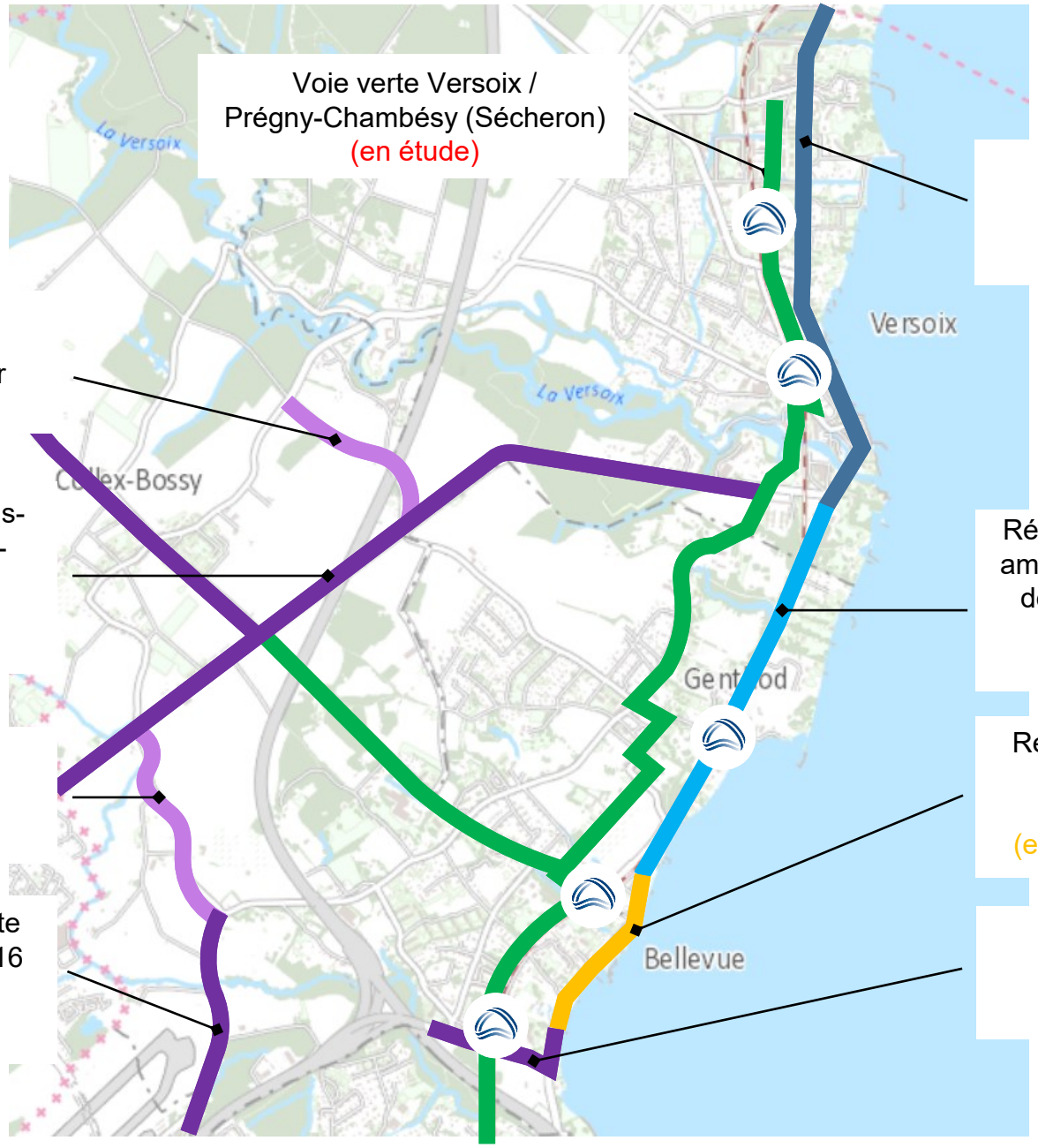

Voie verte Versoix / Prégny-Chambésy (Sécheron)
(en étude)

Réaménagement de la route de Suisse à Versoix
(en service)

Aménagement route de Bois-Fromager / Machefer
Mesure PA4

Aménagement route de Bois-Chatton - route de Collex - route des Fayards
Mesure 12-46 PA3
(en étude)

Rénovation du revêtement et amélioration des modes doux de la route de Lausanne à Genthod
(en service)

Aménagement route de Vireloup
Mesure 32.2.22 PA4

Réaménagement de la route de Lausanne à Genthod/Bellevue
(en Travaux prochainement)

Réaménagement de la route de Colovrex mesure 32.1.16 PA3
(en étude)

Réaménagement de la route des Romelles
(OFROU en étude)

Lancement imminent des travaux

LE CHANTIER VA SE DÉROULER EN 3 GRANDES ÉTAPES PRINCIPALES RÉPARTIES SUR DEUX ANS

- **Janvier 2022 – mars 2022** – **Étape 1** Travaux préparatoires ponctuels
- **Mars 2022 – mars 2023** – **Étape 2** Travaux sur l'ensemble de l'axe avec trafic routier maintenu en double sens
- **Mars 2023 – mars 2024** – **Étape 3** Travaux sur l'ensemble et de l'axe avec mise en sens unique du trafic routier

Étapes principales de chantier

ÉTAPE 1: JANVIER 2022 - MARS 2022 (TRAVAUX PRÉPARATOIRES)

- Route de Lausanne: **circulation maintenue en double sens**
- Restrictions ponctuelles dans les zones de travaux pour les piétons et les cycles
- Environs 25 places de stationnement temporairement supprimées

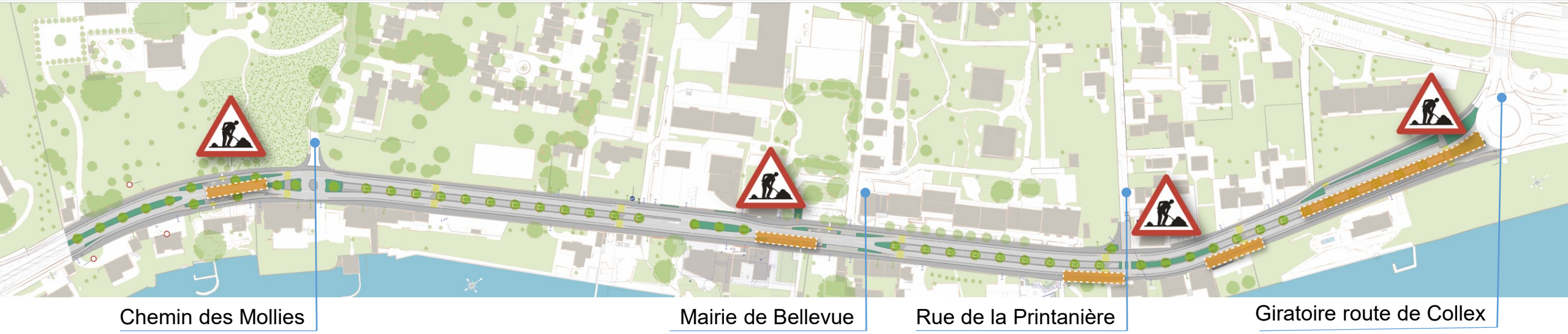

Étapes principales de chantier

ÉTAPE 2: MARS 2022 – MARS 2023

- Route de Lausanne: **circulation maintenue en double sens**
- Lors de certaines étapes de chantier, les vélos devront circuler sur la chaussée abaissée à 30km/h
- Stationnement réduit d'environ 50% sur l'ensemble de l'axe
- 4 grandes sous-étapes (A; B; C; D), d'une durée estimée de 3 mois chacune

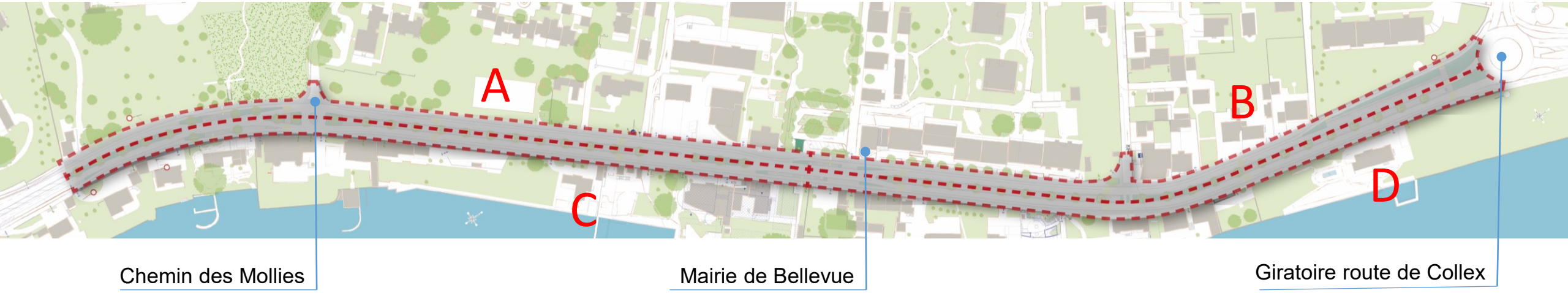

Étapes principales de chantier

ÉTAPE 2: SOUS-ÉTAPES A ET C

- Stationnement supprimé sur la route de Lausanne dans les secteurs A et C (en orange ci-dessous)
- Environ 55 places maintenues dans les secteurs B et D

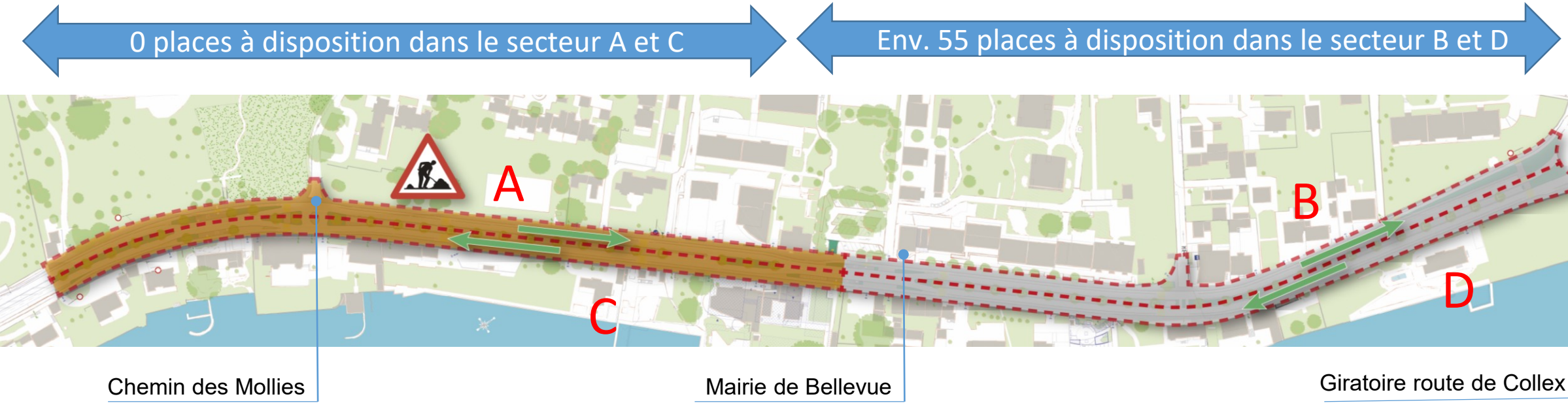

Étapes principales de chantier

ÉTAPE 2: SOUS-ÉTAPES B ET D

- Stationnement supprimé sur la route de Lausanne dans les secteurs B et D (en orange ci-dessous)
- Environ 45 places maintenues dans les secteurs A et C

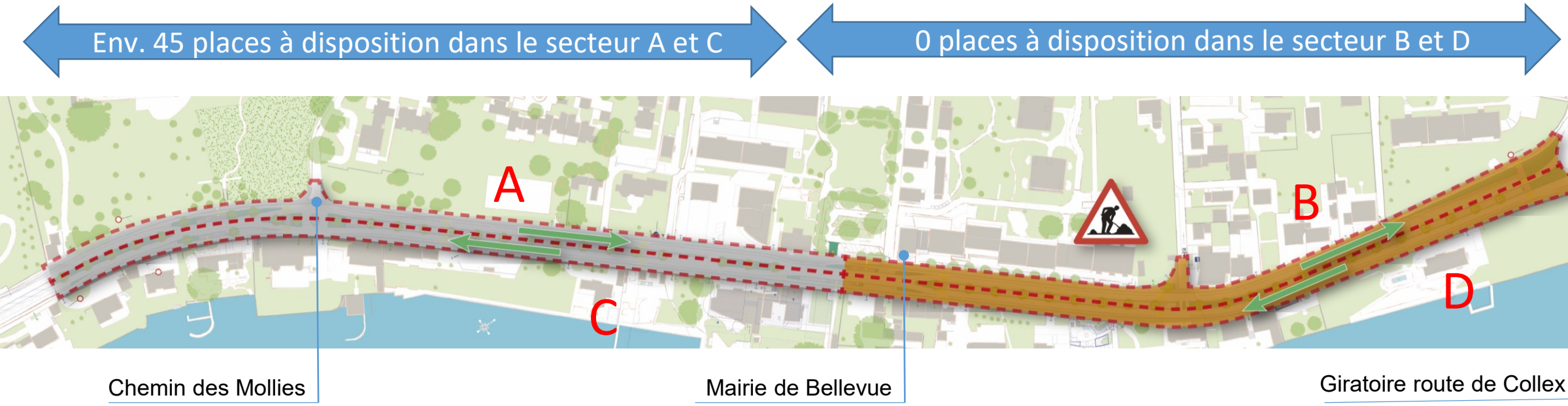

Étapes principales de chantier

ÉTAPE 3: MARS 2023 – MARS 2024

- **ROUTE DE LAUSANNE MISE EN SENS UNIQUE** en direction de Versoix, sauf pour les cycles qui auront la possibilité de circuler dans les deux sens
- Lors de certaines étapes de chantier, les cycles devront circuler sur la chaussée en sens unique abaissée à 30km/h
- Stationnement réduit d'environ 50% sur l'ensemble de l'axe
- 4 grandes sous-étapes (A; B; C; D), d'une durée estimée de 3 mois chacune

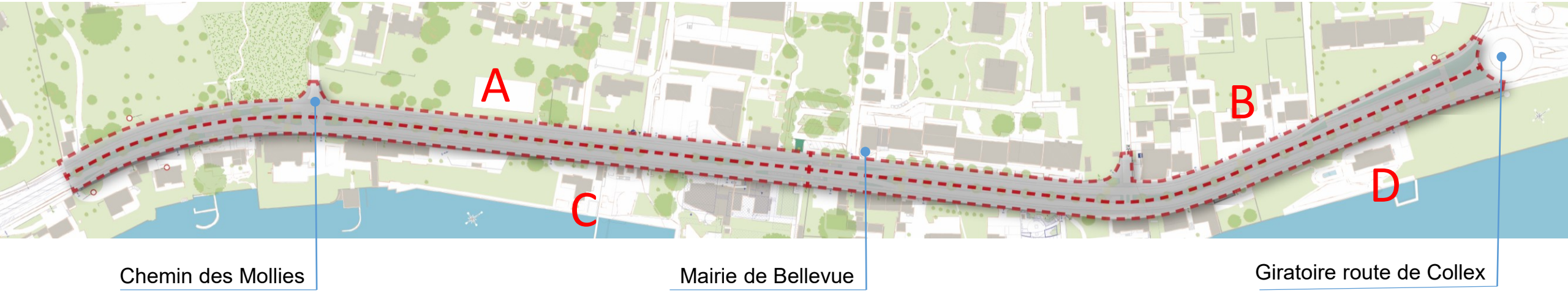

Étapes principales de chantier

ÉTAPE 3: SOUS-ÉTAPES A ET C

- Stationnement sur la route de Lausanne supprimé dans les secteurs A et C (en orange ci-dessous)
- Environ 45 places maintenues dans les secteurs B et D
- La route de Lausanne restera accessible localement en double sens dans les secteurs B et D

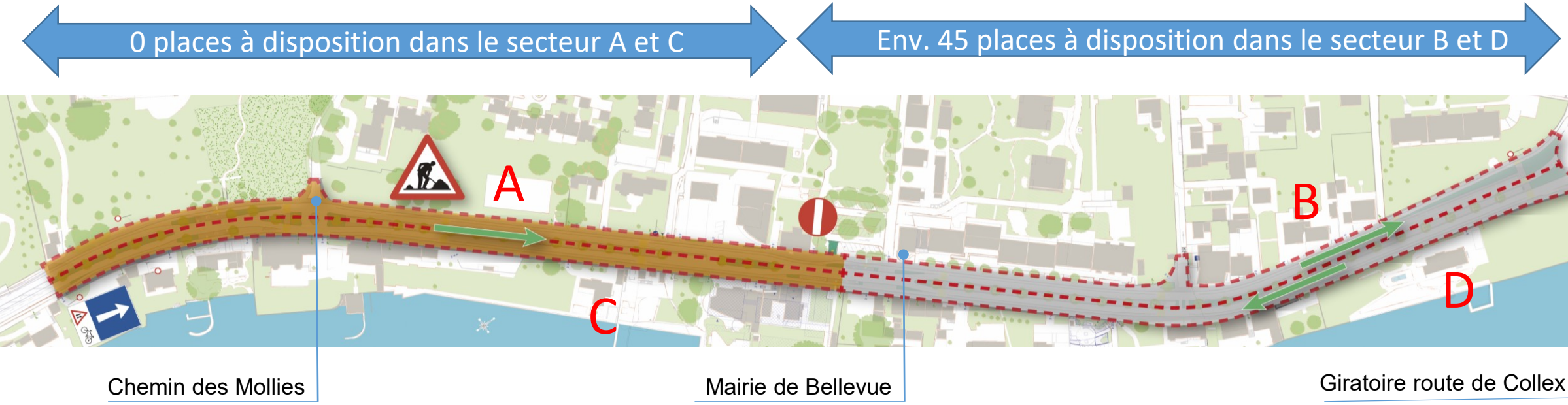

Étapes principales de chantier

ÉTAPE 3: SOUS-ÉTAPES B ET D

- Stationnement sur la route de Lausanne supprimé dans les secteurs B et D (en orange ci-dessous)
- Environ 20 places maintenues dans les secteurs A et C
- La route de Lausanne restera accessible localement en double sens dans les secteurs A et C

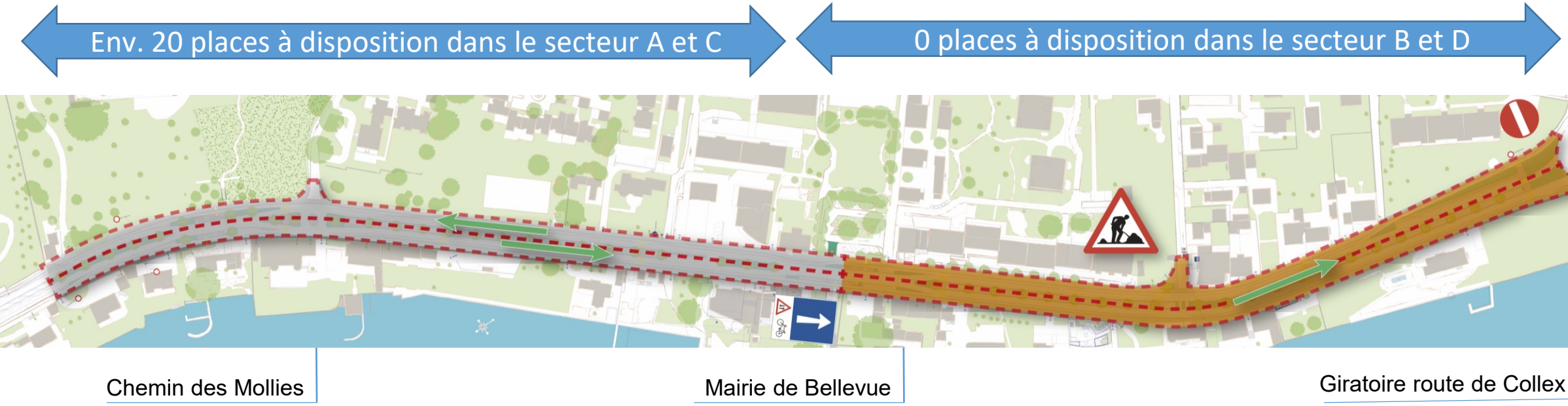

Étapes principales de chantier

ÉTAPE 3: MARS 2023 – MARS 2024

À la fin de l'étape 3, des travaux dans les secteurs C et D devront être réalisés pour finaliser la piste cyclable, ainsi que les derniers travaux de réfection.

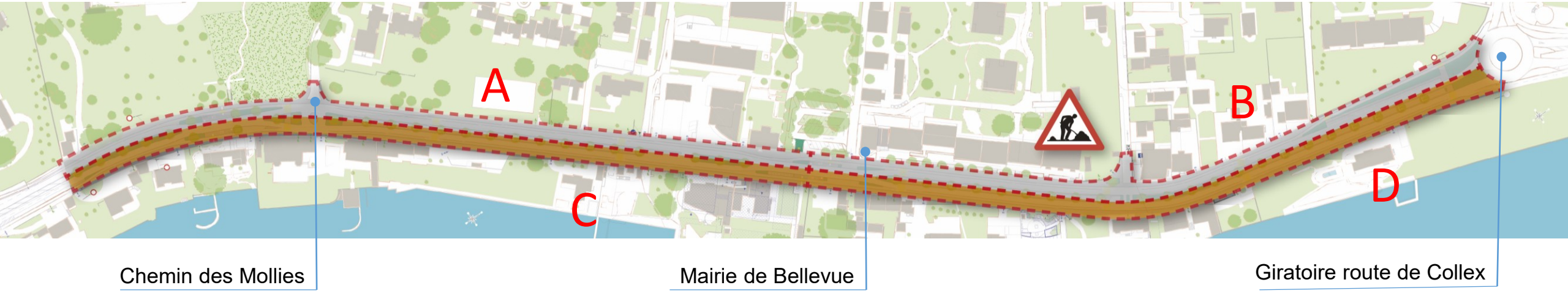

Déviation durant le sens unique (étape 3)

Itinéraire conseillé

- Dès la sortie de Versoix, usagers motorisés incités à emprunter la route des Fayards pour se rendre en direction du centre-ville de Genève par la jonction du Grand Saconnex

Déviation

- Mise en place d'une déviation depuis le giratoire route de Collex – route de Lausanne

Détail de la déviation (via route de Collex)

Route de Collex → Route de Valavran

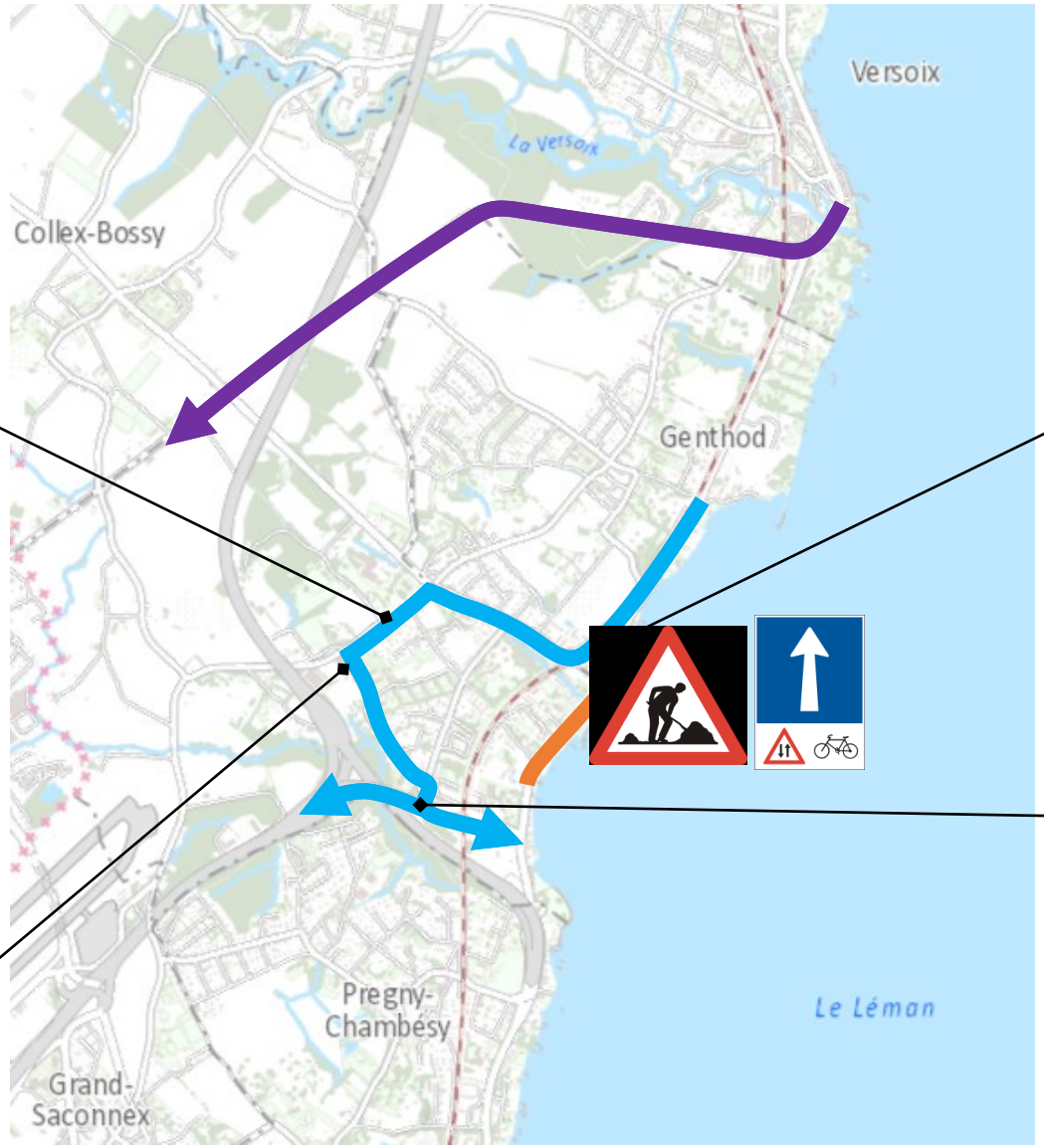

Route de Lausanne → Route de Collex

Route de Valavran → Chemin des Tuileries

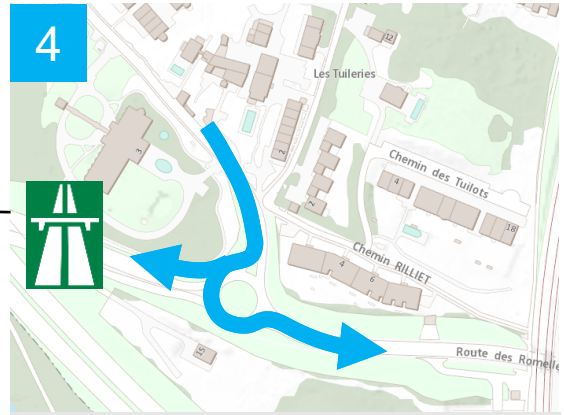

Chemin des Tuileries → Route des Romelles

TPG – Déviation de la ligne 52 (étape 3)

Ligne TPG en direction de "Genthod"

<u>Aucun changement</u> pour les usagers de la ligne 52 **<u>en direction de Genthod le-Haut.</u>**

TPG – Déviation de la ligne 52 (étape 3)

<u>La ligne TPG N° 52 sera déviée</u> depuis le giratoire route de Collex - route de Lausanne

Nous vous recommandons de prendre le Léman Express , à la gare Genthod-Bellevue, pour vous rendre **<u>en direction du centre-ville</u>** durant cette période.

<u>Ligne TPG en direction de la "Bois Chatton"</u>

Itinéraire supprimé

Itinéraire conservé

Déviation durant le chantier

Résumé du planning

Type de travaux	Quand	Circulation sur la route de Lausanne
Étape 1	Janvier à mars 2022	Double-sens maintenu
Étape 2	Mars 2022 à mars 2023	Double-sens maintenu
Étape 3	Mars 2023 à mars 2024	Mise en sens unique dans le sens Genève-Lausanne

La commune de Bellevue aménage

+



Création d’un parking souterrain

PLAN DE L'EXISTANT Parking souterrain et accès

Création d’un parking souterrain

PLAN DE SITUATION Agrandissement du parking souterrain

CONTEXTE :

1. Mairie
2. Restaurant Kutchi
3. Parc
4. Ecole et logements
5. Plage Gitana
6. Lac Léman

TRAVAUX A VENIR :

1. Route de Lausanne
2. Auberge Gitana
3. Bâtiment communal
4. Accès parking souterrain
5. Sortie parking souterrain

Création d’un parking souterrain

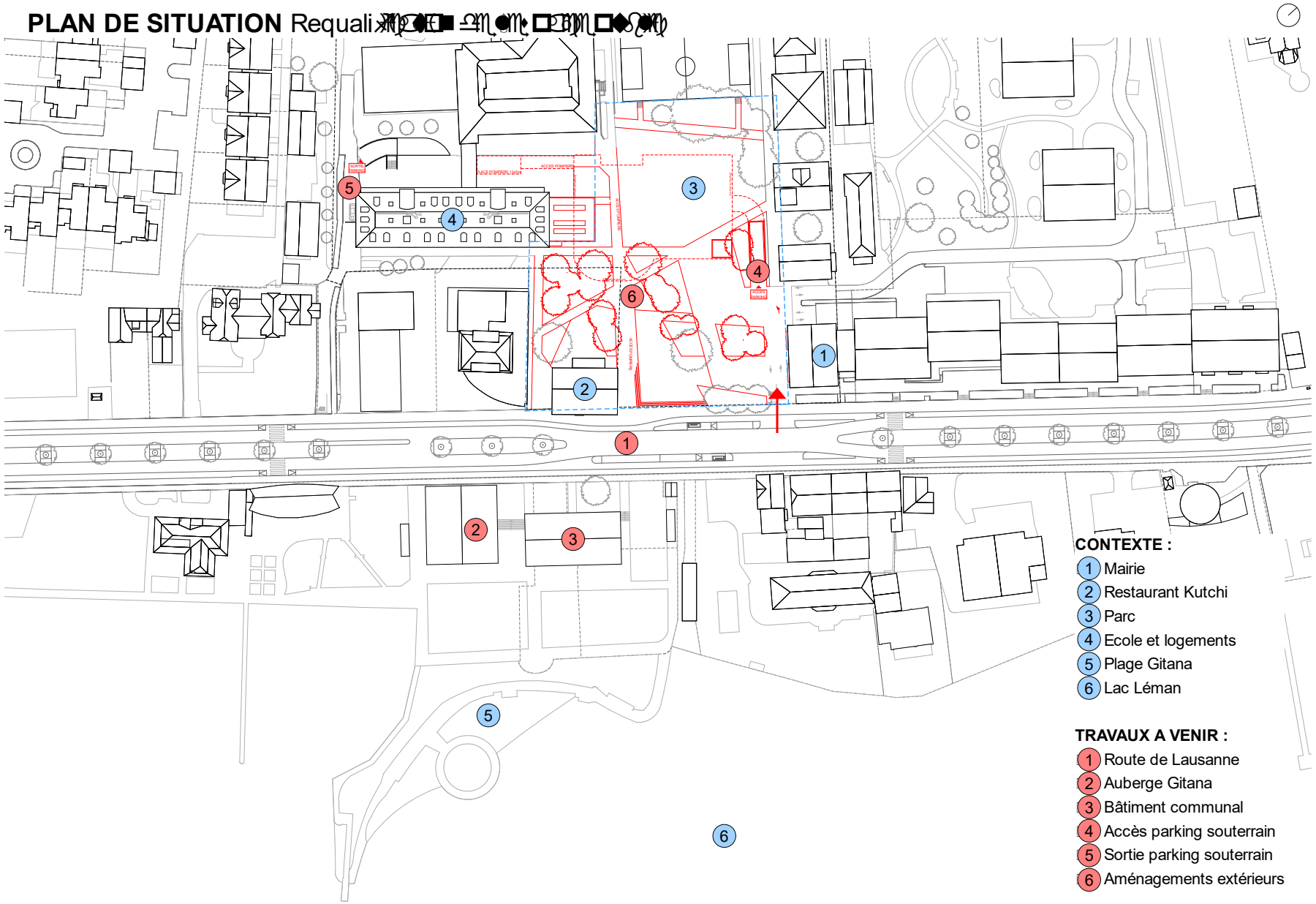

Création d’un parking souterrain

PLAN SOUS-SOL-1 Projet

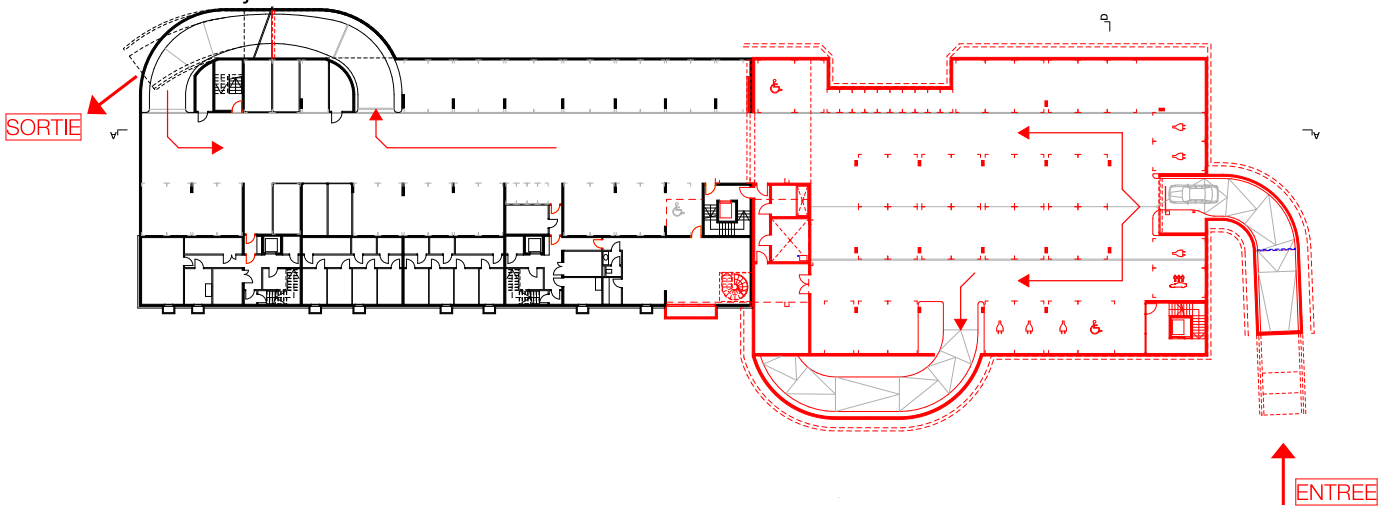

PLAN SOUS-SOL-2 Projet

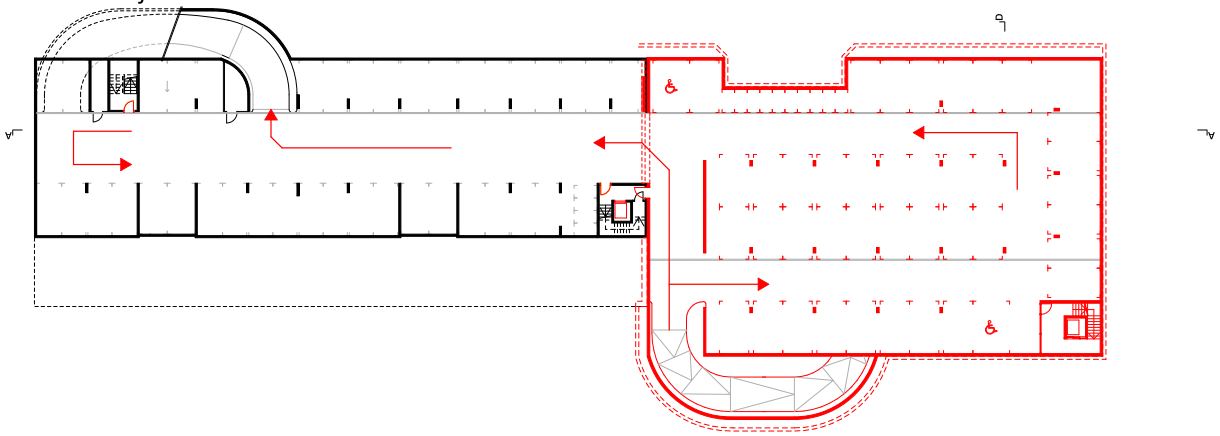

Aménagement d’un espace public

UNE PLACE GENEREUSE liant le haut et le bas du parc

Aménagement d’un espace public

PLAN REZ-DE-CHAUSSEE Projet

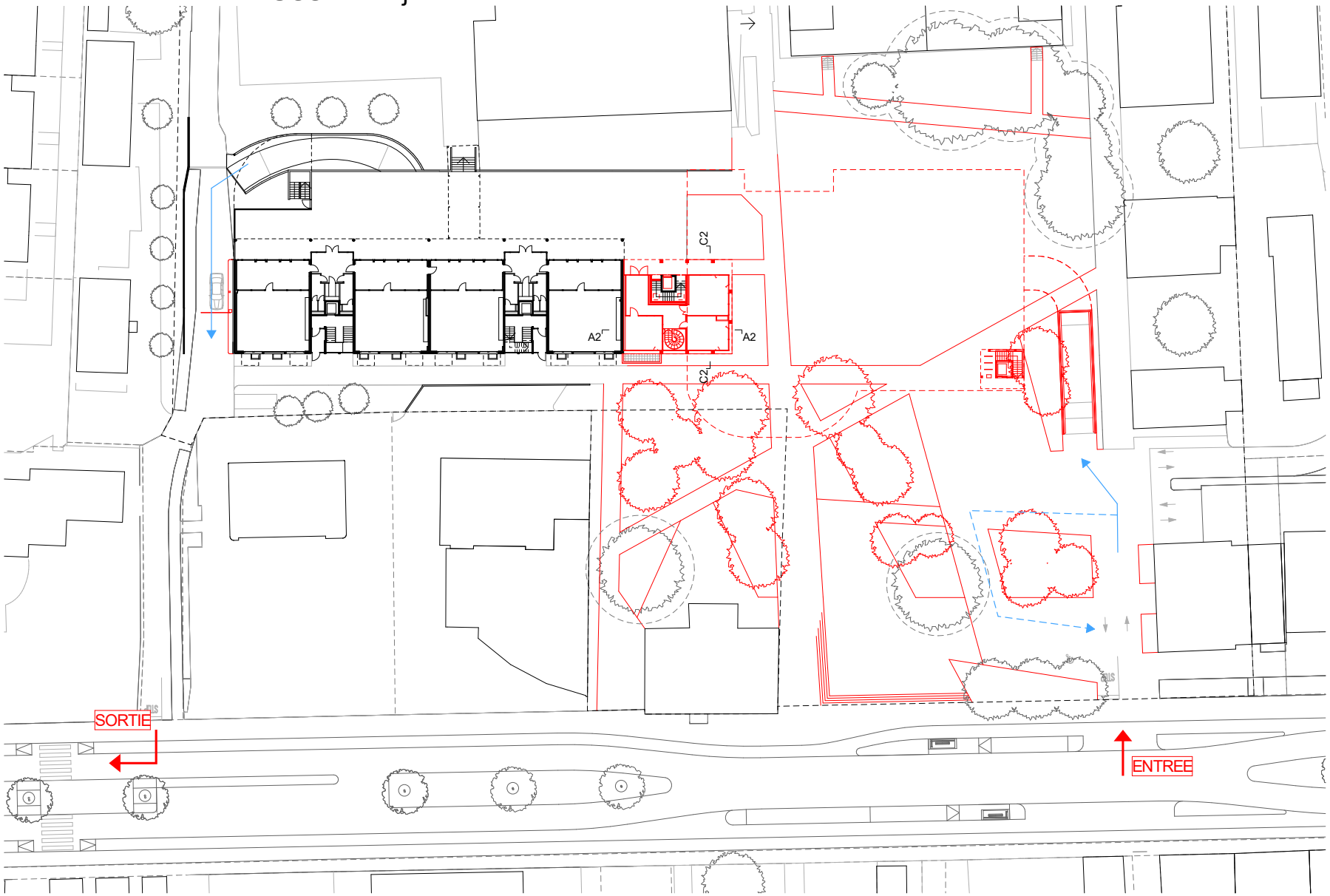

Une infrastructure intégrée

COUPES

COUPE A



COUPE D

Restez informé sur l'avancée des travaux

Un blog hébergé sur le site de l'Etat de Genève centralise l'information sur le chantier. Nous vous encourageons à vous y inscrire pour recevoir régulièrement des nouvelles sur l'avancée des travaux.

www.ge.ch/blog/traversee-bellevue

A votre service pour toutes vos questions !